

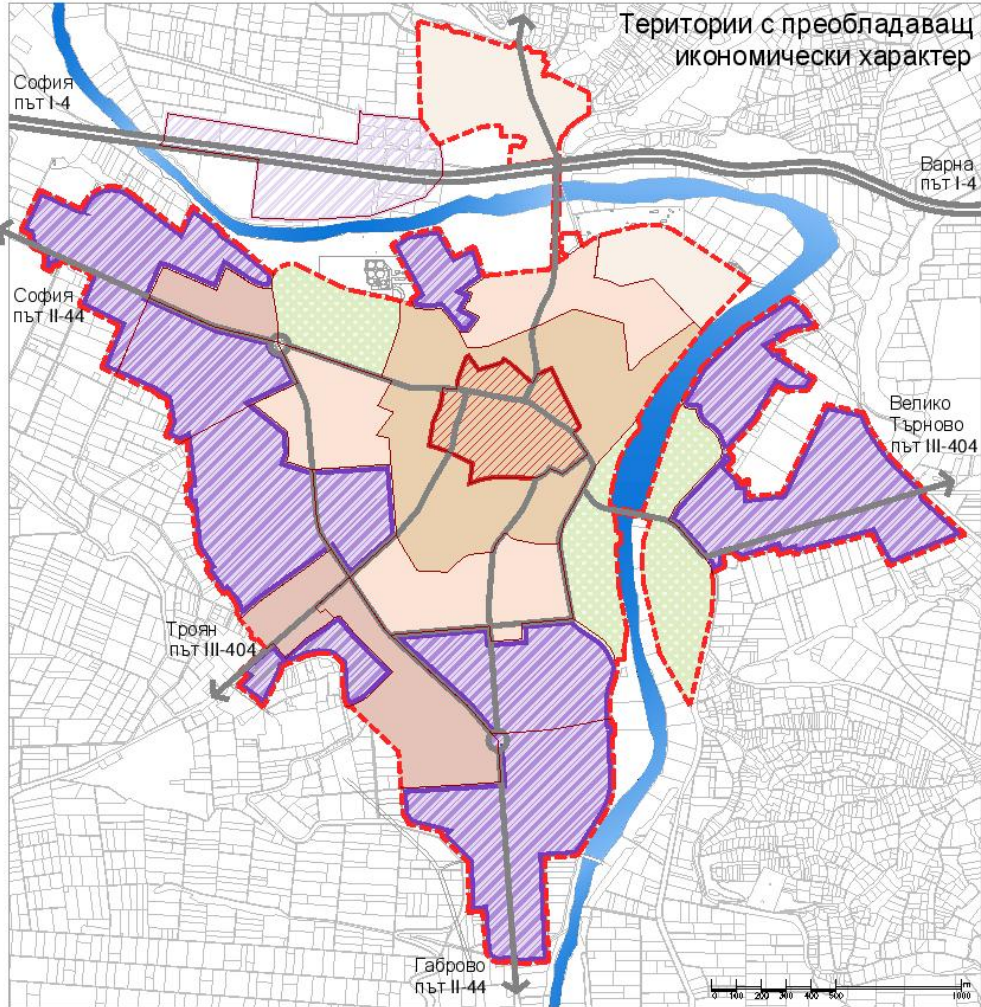
Урбанистична структура.
Територии с преобладаващо предназначение

--- Граница на урбанизираната територия
— Улична мрежа

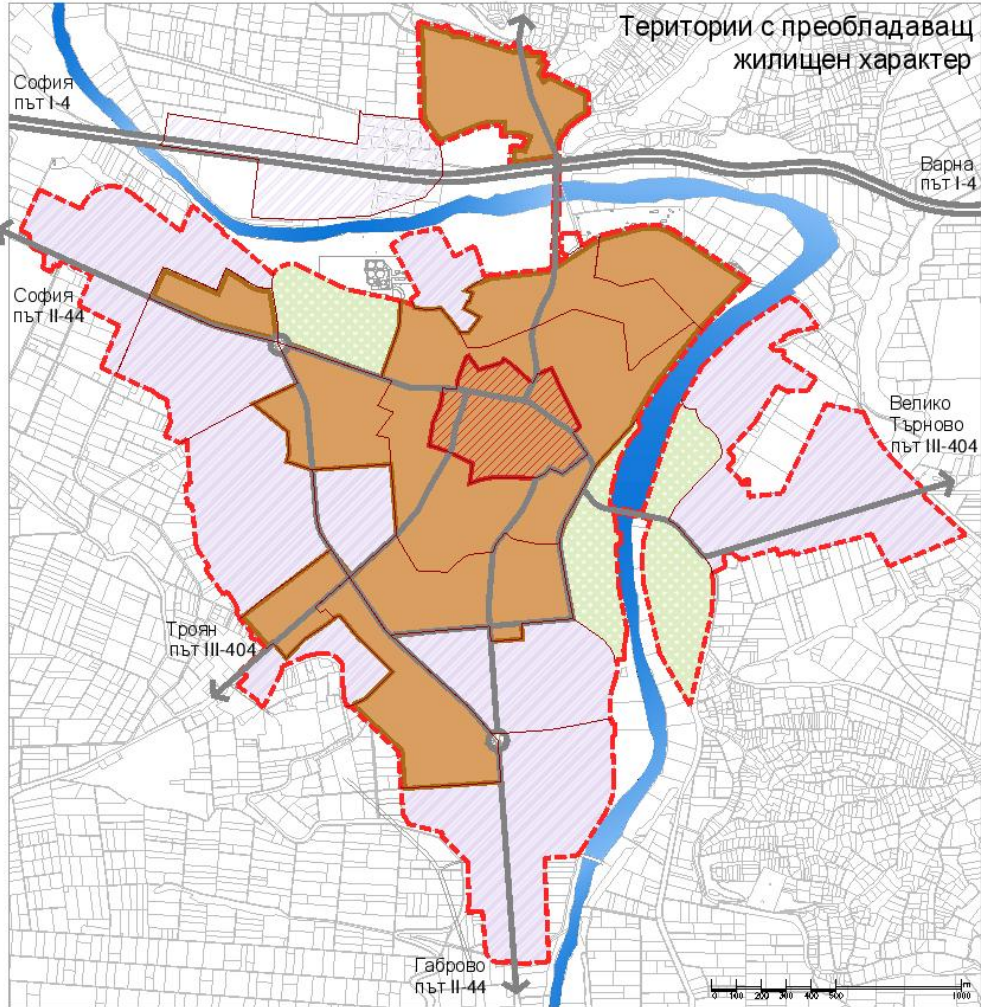
УРБАНИСТИЧНА СТРУКТУРА ТЕРИТОРИИ С ПРЕОБЛАДАВАЩО ЗНАЧЕНИЕ			
Територия, N	Характеристика по Преобладаващи функции / Дълготраен функции	Площ [ha]	Адм. зона
ЦЕНТРАЛНО ГРАДСКО ЯДРО			
1	Обслужващи / Жилищни	21.45	I
ПЪРВА КОНЦЕНТРИЧНА МАКРОЗОНА			
2	Жилищни / Обслужващи, озеленяване	65.26	II
ВТОРА КОНЦЕНТРИЧНА МАКРОЗОНА			
3а	Жилищни / Икономически	20.19	III
14	Икономически (производствени)	9.20	IV
15	Икономически / Жилищни	31.70	IV
8	Озеленяване (градски паркове)	15.07	IV
3б	Жилищни / Обслужващи (социална инфраструктура)	17.68	III
6	Икономически Обслужващи / Производствени	11.07	III
3в	Жилищни / Социална инфраструктура	25.01	III
ТРЕТА КОНЦЕНТРИЧНА МАКРОЗОНА			
4а	Жилищни	13.28	IV
4б	Жилищни / Икономически	23.48	IV
5а	Жилищни / Икономически (обслужващи)	8.75	III
5б	Жилищни / Икономически (обслужващи)	8.64	III
5в	Жилищни / Икономически (обслужващи)	22.80	III
11	Икономически (производствени) / Озеленяване (грабци и паркове)	27.42	IV
12	Обслужващи (социална инфраструктура) / Икономически	22.30	IV
13	Икономически (производствени)	54.01	IV
7а	Икономически / Жилищни	42.91	IV
7б	Икономически (производствени и обслужващи)	29.35	IV
7в	Икономически	8.47	IV
КРАЙНИ ЗОНИ			
9	Озеленяване / Обслужващи	14.27	II, III
10	Озеленяване (градски паркове) и спорт	21.78	IV

Територии с преобладаващи функции, N
Адм. зони** съгласно Решения на ОС-Селския 288/16. 12.2004г. и 026/16. 02.2006г.

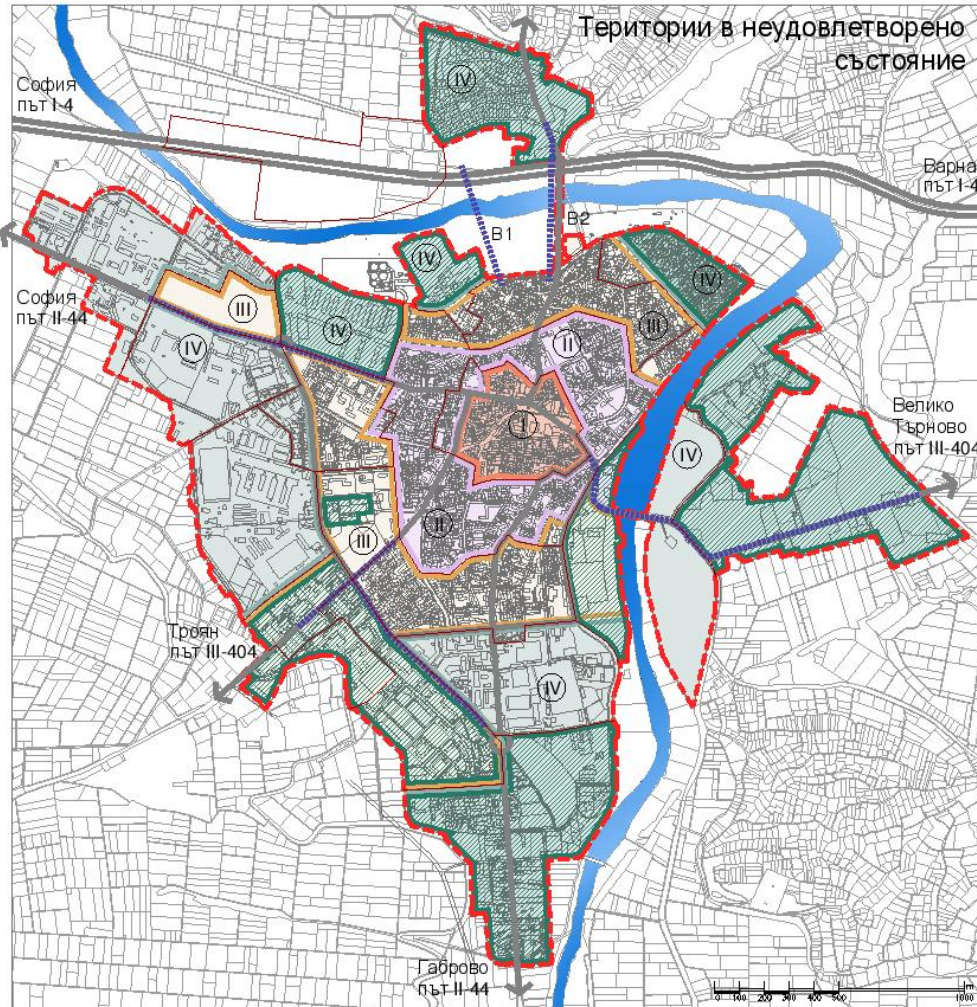
ТЕРИТОРИИ С ПРЕОБЛАДАВАЩО ПРЕДНАЗНАЧЕНИЕ	Площ [ha]	%
Централно градско ядро	21.45	4.19
Територии с преобладаващо жилищно предназначение	202.97	39.60
Територии с преобладаващо икономическо предназначение	236.28	46.11
Територии за озеленяване и спорт	51.12	10.00



- Граница на урбанизираната територия
- Улична мрежа
- Територии с преобладаващ икономически характер
- Централно градско ядро



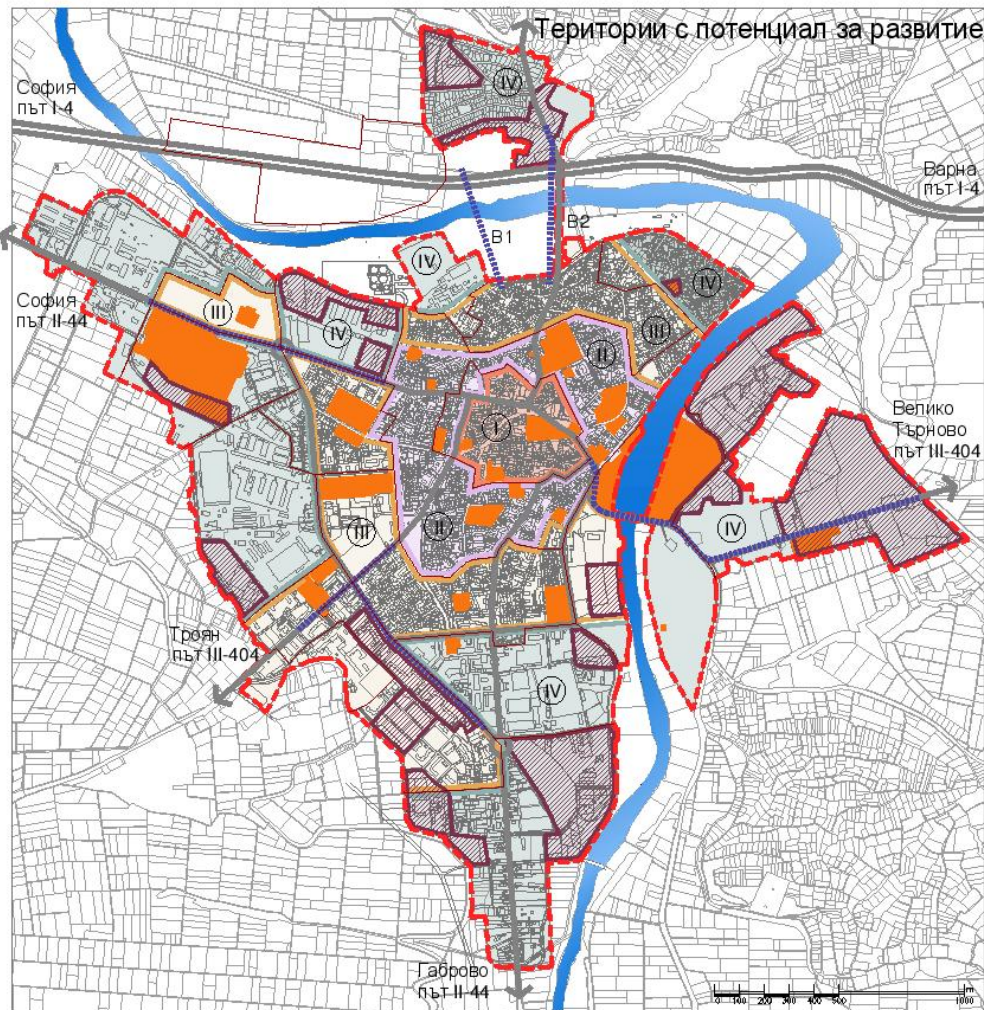
- Граница на урбанизираната територия
- Улична мрежа
- Територии с преобладаващ жилищен характер
- Централно градско ядро



- Граница на урбанизираната територия
- Обхват на зоните

	Зона I
	Зона II
	Зона III
	Зона IV

 - Обхват на зона 1
 - Обхват на зона 2
 - Обхват на зона 3
 - Обхват на зона 4
 - Улична мрежа
 - Велоалеи
 - Територии в неудовлетворено състояние



----- Граница на урбанизираната територия

Обхват на зоните

	Зона I
	Зона II
	Зона III
	Зона IV

----- Обхват на зона 1

----- Обхват на зона 2

----- Обхват на зона 3

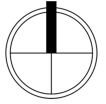
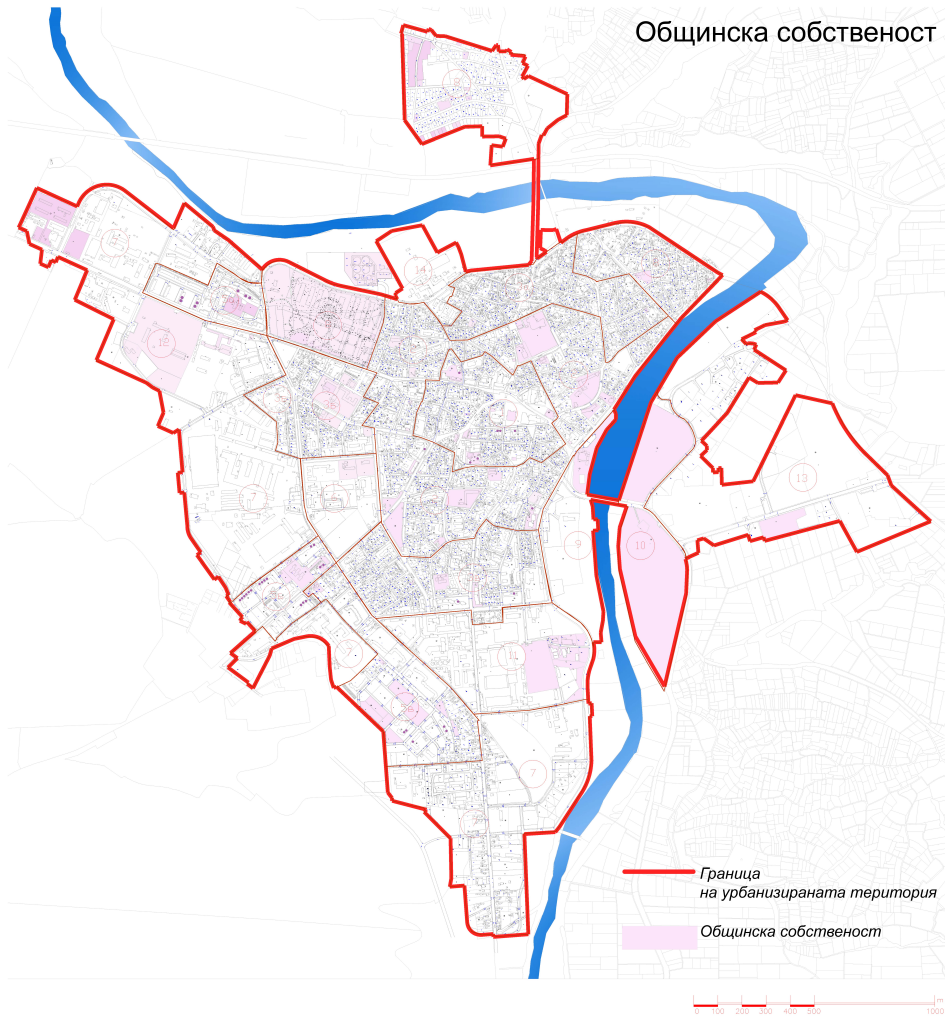
----- Обхват на зона 4

..... Велоалеи

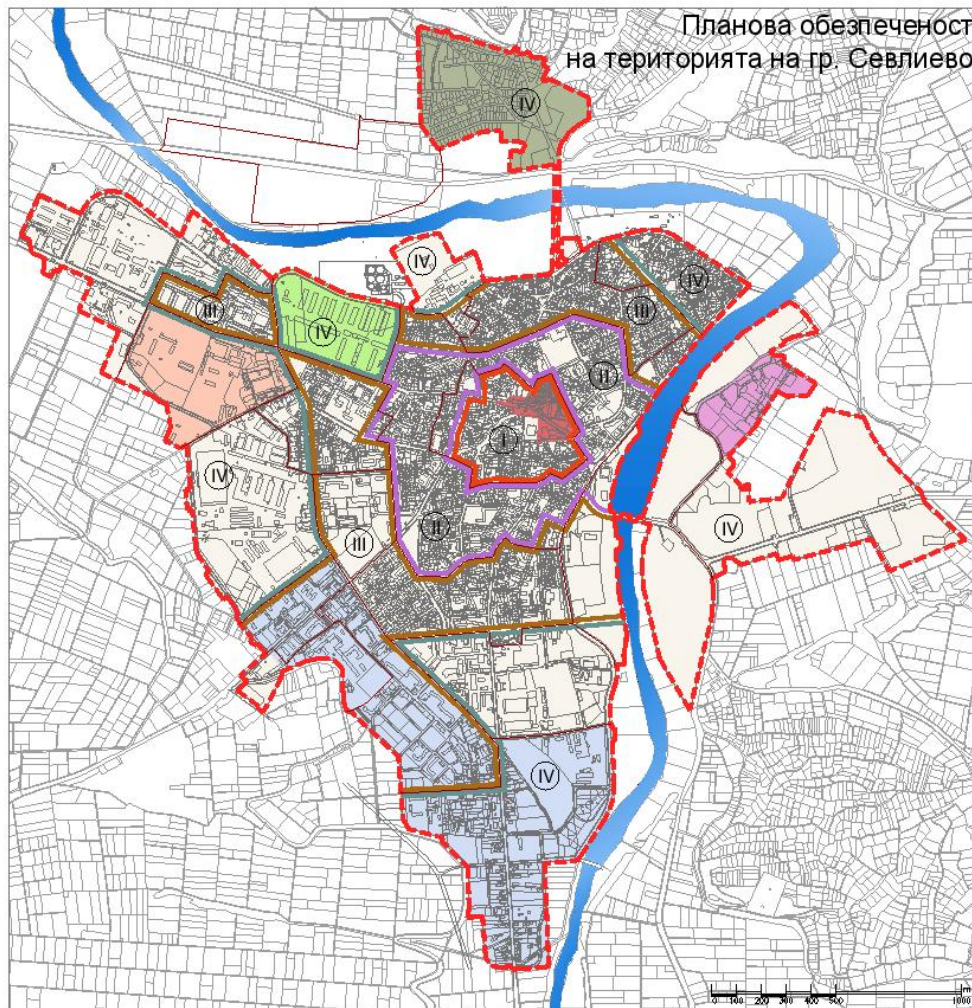
----- Улична мрежа

▨ Територии с потенциал за развитие

■ Обекти на социалната инфраструктура



Планова обезпеченост
на територията на гр. Севлиево

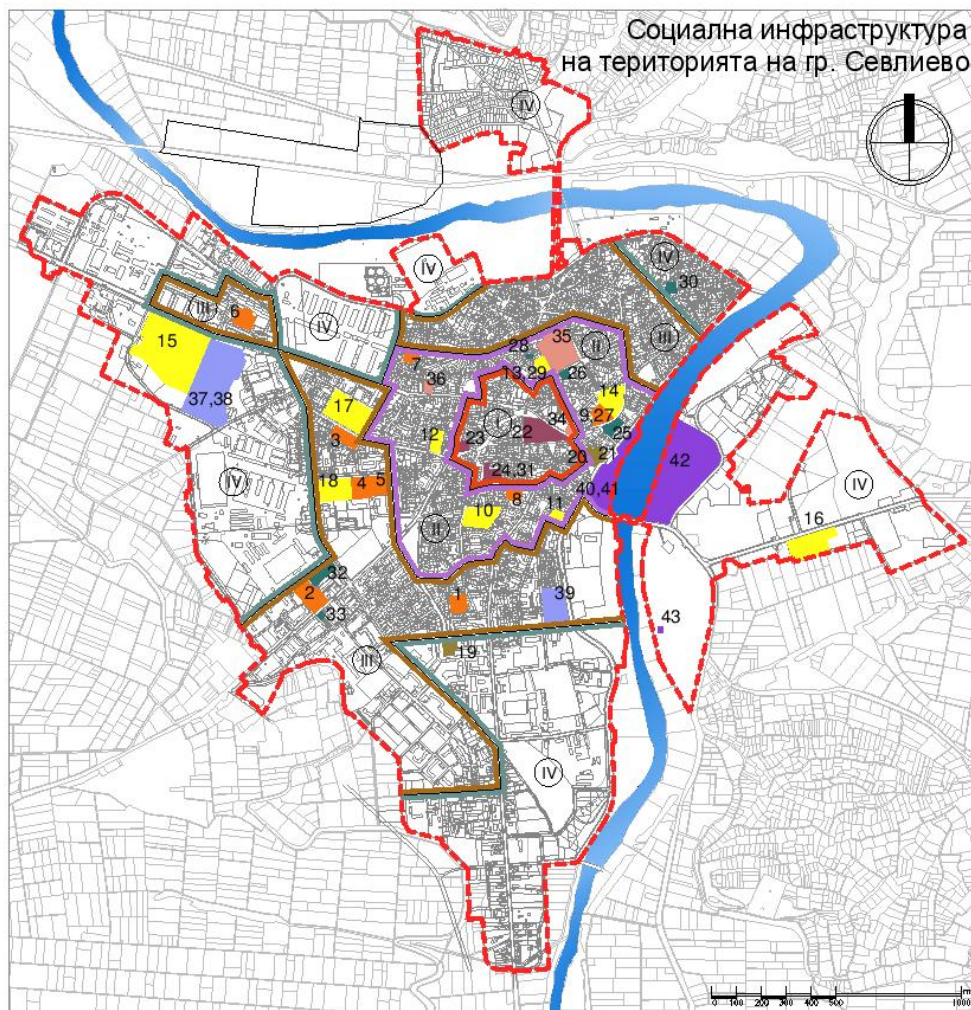


- - - Граница на урбанизираната територия
- Обхват на зона 1
- Обхват на зона 2
- Обхват на зона 3
- Обхват на зона 4

ЛЕГЕНДА

	Територии с планове, од обрени 1987 г.
	Територии с планове, од обрени 1998 г.
	Територии с планове, од обрени 2002 г.
	Територии с планове, од обрени 2007 г.
	Територии с планове, од обрени 2011 г.
	Територии с планове, од обрени 2010 г.
	Територии с планове, од обрени 2014 г.

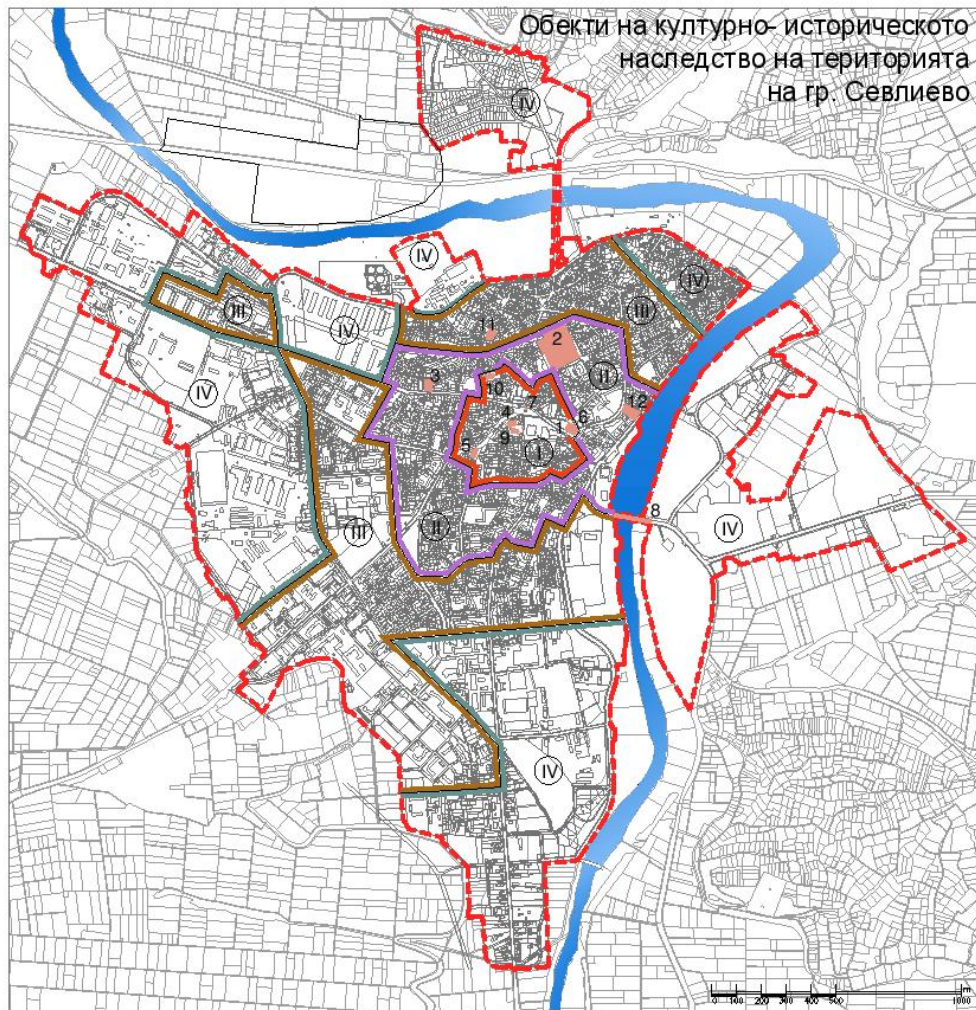
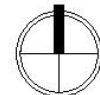
Социална инфраструктура на територията на гр. Севлиево



ОБРАЗОВАНИЕ	
ДЕТСКИ ГРАДИНИ	
1.	ОДЗ Пролет 1
2.	ОДЗ Пролет 2
3.	ОДЗ Слънце 1
4.	ОДЗ Слънце 2
5.	ОДЗ Слънце 3
6.	ОДЗ Шастливо детство
7.	ОДЗ Шастливо детство 2
8.	ЦДГ Радост 1
9.	ЦДГ Радост 2
УЧИЛИЩА	
ОБЩНСКИ УЧИЛИЩА	
10.	II ОУ Ст. Пешев
11.	II ОУ Ст. Пешев 2
12.	ИУ Карил и Методи
13.	ОУ Христо Ботев
14.	ОУ Христо Ботев 2
15.	ПГ Мария Палев
16.	ПГ Мария Палев 2
17.	СОУ Васил Левски
ДЪРЖАВНИ УЧИЛИЩА	
18.	ПГ по Механикоелектротехника Ген. Иван Шишманов
ДЪРЖАВЕН РЕД И СИГУРНОСТ	
19.	Пожарна
20.	Районен съд
21.	Регионално полицейско управление
ОБЩНСКА АДМИНИСТРАЦИЯ	
22.	Община Севлиево
23.	Административна сграда на ул. "СТАРА ПЛАНИНА"
24.	Административна сграда до кооперативния пазар
СОЦИАЛНИ УСЛУГИ	
25.	ДДПГ "Велма и Георги Ченевци"
26.	Домашен социален патронаж - гр. Севлиево
27.	Обществен център гр. Севлиево
28.	Комплексна социални услуги - център за обществена поддръжка
29.	Дневен център за деца с увреждания
30.	ЦНСТ за деца и младежи с увреждания 2
32.	Няколкожето жилище "Димитар Благоев"
33.	ЦНСТ за деца и младежи с увреждания
КУЛТУРА	
34.	Народно читалище "РАЗВИТИЕ" - 1970г.
35.	Дом на културата "МАРА БЕЛЧЕВА" и библиотека
36.	Градска художествена галерия "Асен и Илия Пейковци"
ЗДРАВЕСПАЗВАНЕ	
37.	МБАП "Д-р Стойко Христова" ска възрастна и сграда
38.	МБАП "Д-р Стойко Христова" незавършена сграда
39.	Държавна поликлиника клиника
СПОРТ	
40.	Спортивна зала Дян Колев
41.	Иглова зала Дян Колев
42.	Стадион "Радостен"
43.	Детско-юношеска зала в парк "Черкичките"

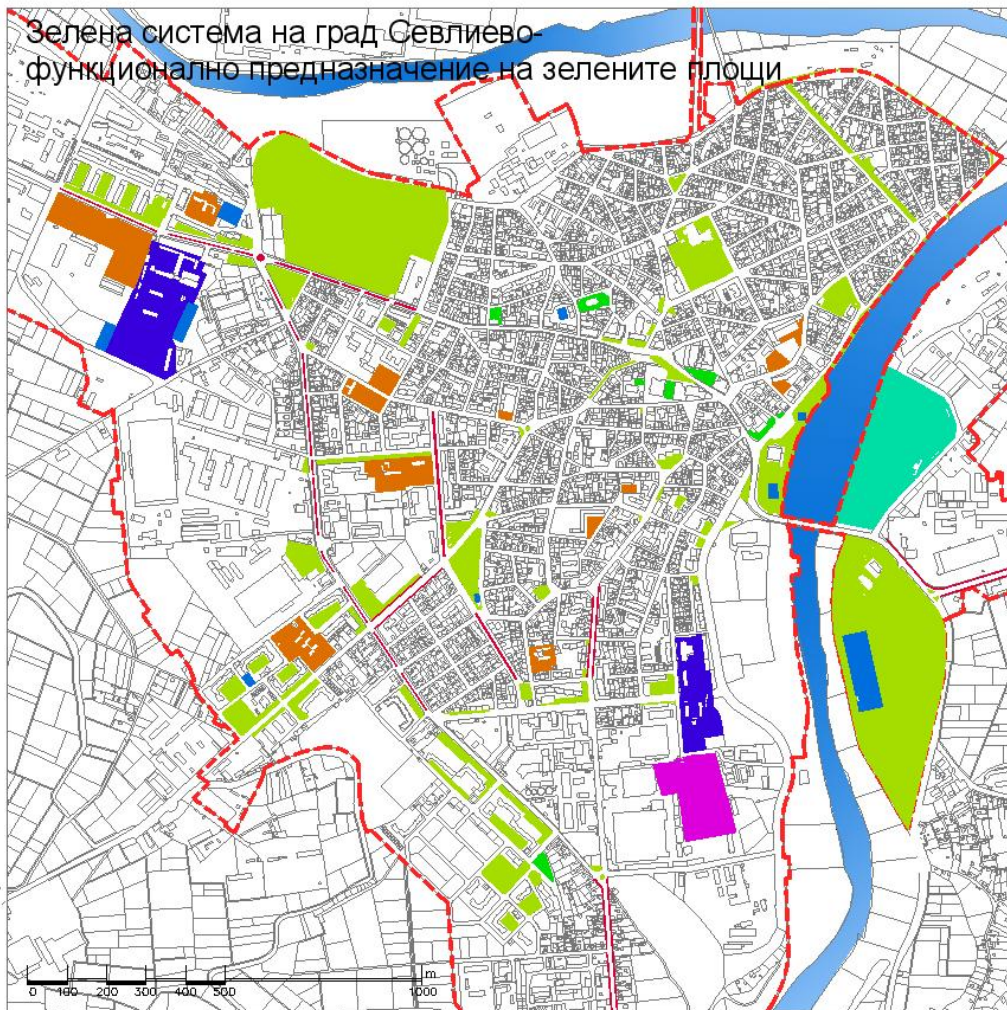
- - - - - Граница на урбанизираната територия
- Обхват на зона 1
- Обхват на зона 2
- Обхват на зона 3
- Обхват на зона 4

Обекти на културно- историческото наследство на територията на гр. Севлиево



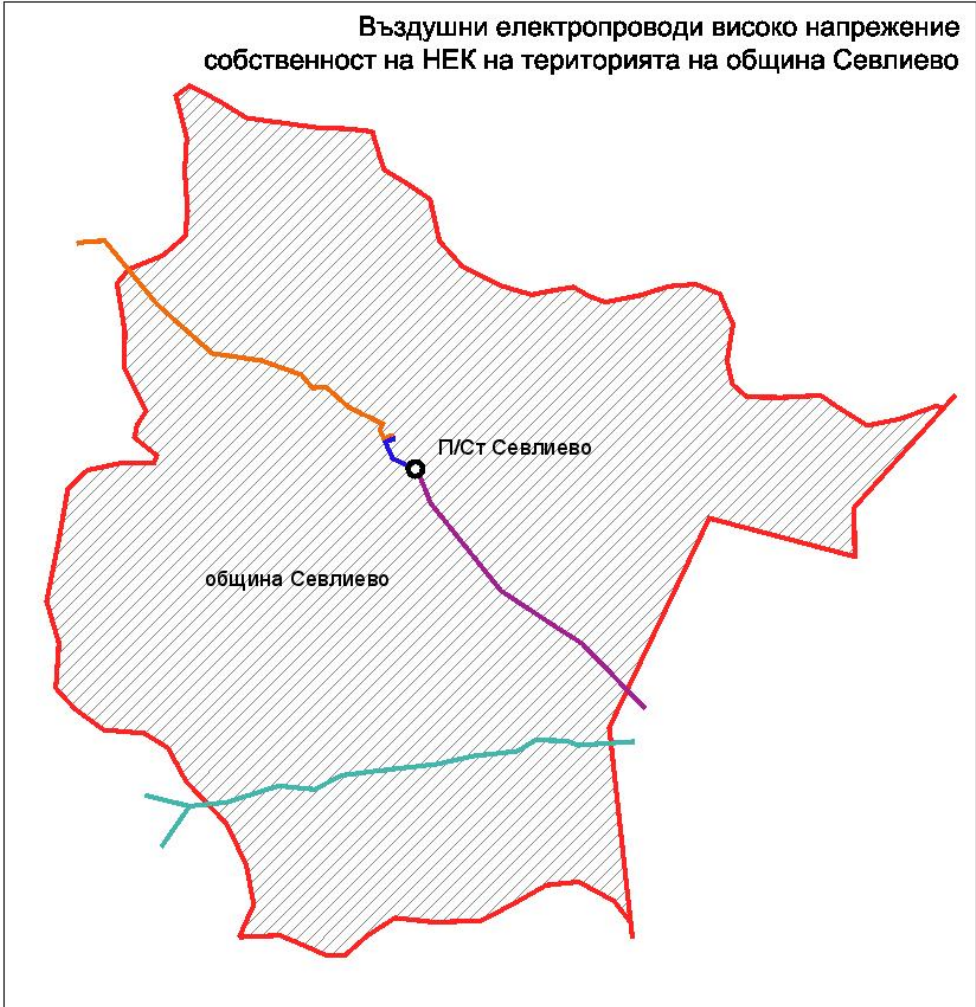
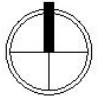
- Граница на урбанизираната територия
- Обхват на зона 1
- Обхват на зона 2
- Обхват на зона 3
- Обхват на зона 4
- Обекти на културно- историческото наследство

1.	Народно читалище "РАЗВИТИЕ" - 1870г.
2.	Дом на културата „МАРА БЕЛЧЕВА“ и библиотека
3.	Градска художествена галерия „Асен и Илия Пейкови“
4.	Исторически музей "Хаджистояновото училище"
5.	Етнографски комплекс Дандолови къщи
6.	Часовниковата кула
7.	Паметник на свободата
8.	Мост на Кольо Фичето
9.	Църква „Свети Пророк Илия“
10.	Църква „Света Троица“
11.	ТАБАХАНА (Работилница за обработване на кожи)
12.	Сграда "Конакът"

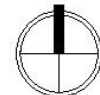
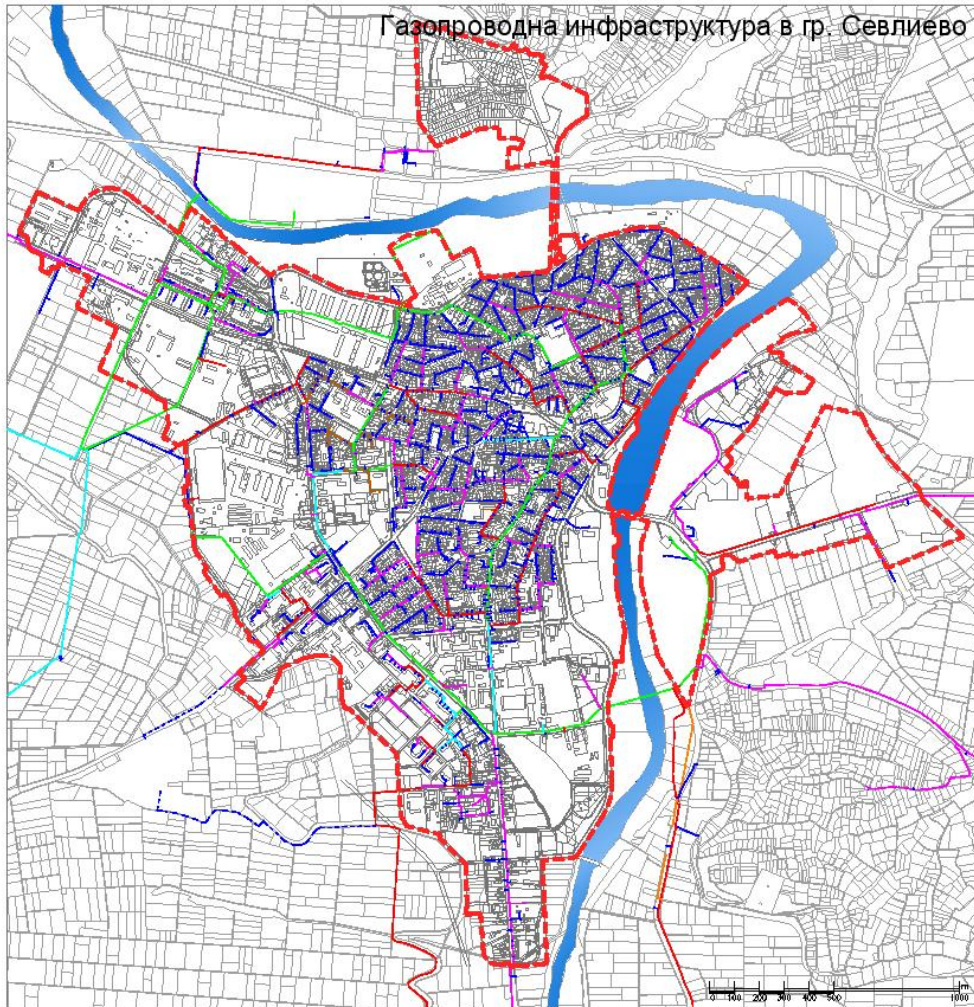


-  Граница на урбанизираната територия
-  Прилежащи зелени дворове на училища и детски градини
-  Паркове, квартални зелени площи, междублокови пространства
-  Прилежащи зелени дворове на обществени сгради и учреждения
-  Градски стадион
-  Спортни площадки и игрища
-  Прилежащи зелени дворове на болнични заведения
-  Гробищен парк
-  Улични насаждения и прилежащи разделителни зелени ивици

Въздушни електропроводи високо напрежение
собственост на НЕК на територията на община Севлиево



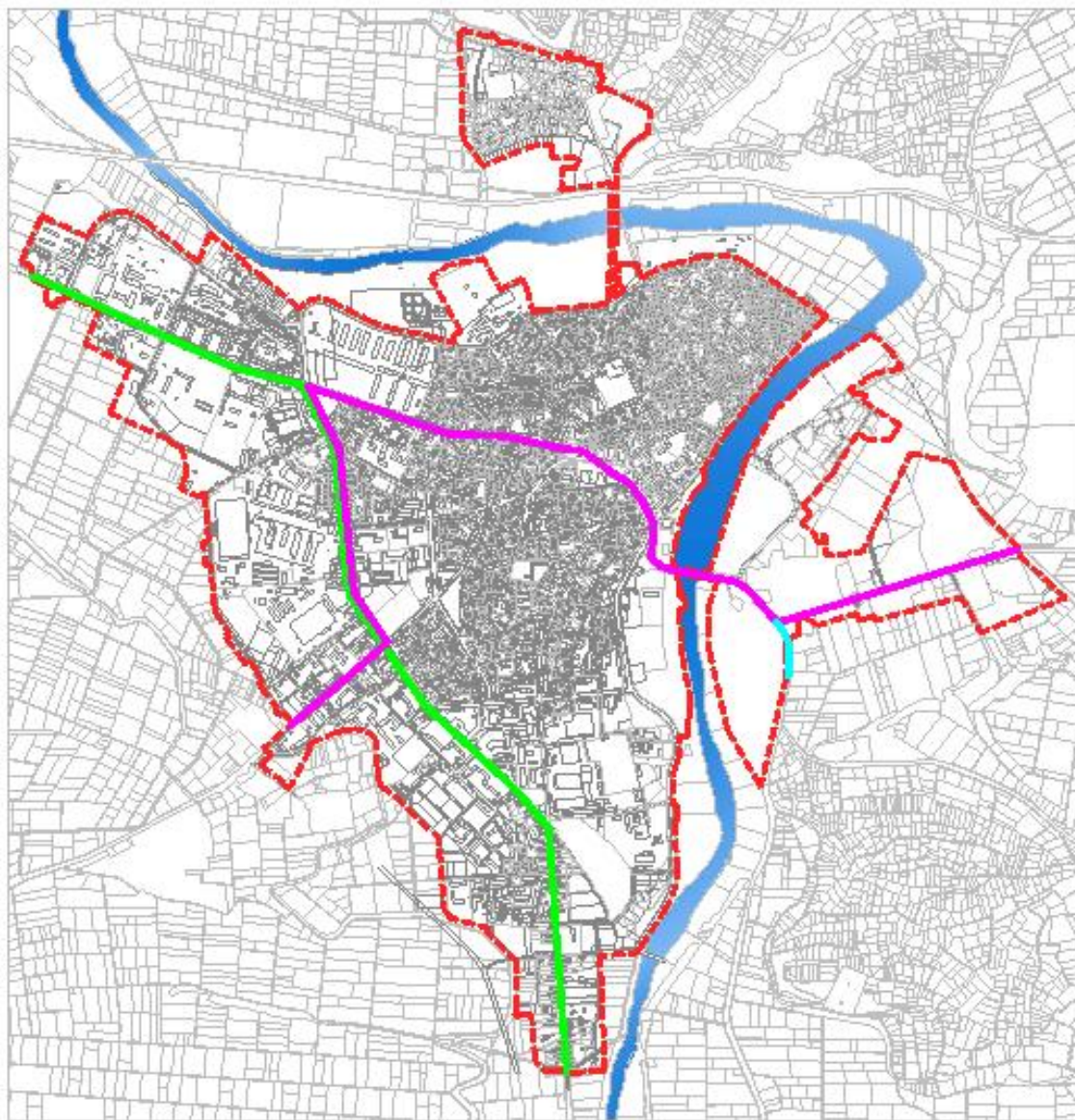
Газопроводна инфраструктура в гр. Севлиево



----- Граница на урбанизираната територия



Схема на трасета на пътищата от РПМ в гр. Севлиево

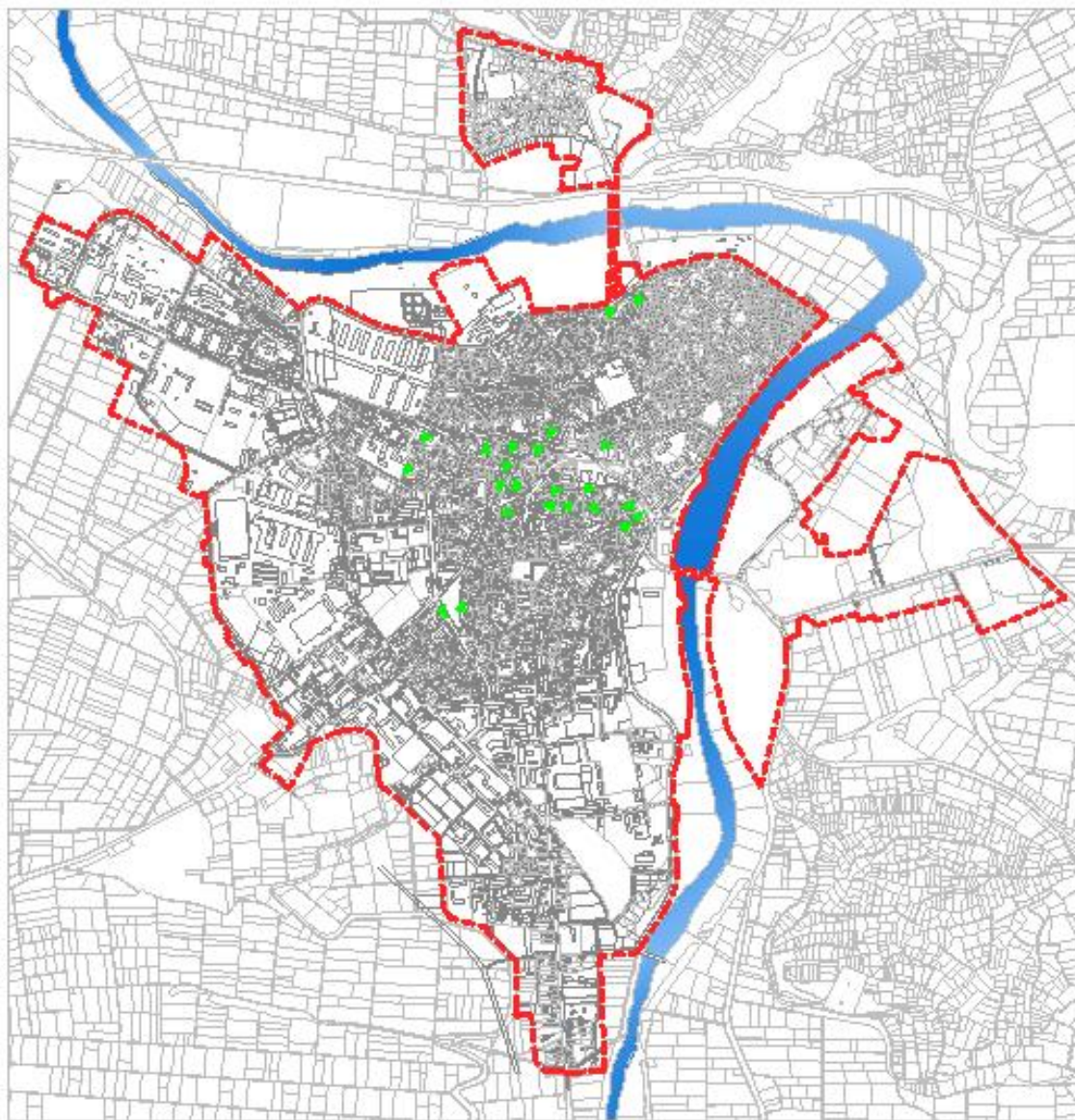


ЛЕГЕНДА:

- път II-44 София - Габрово
- път III-404 Богатово - Севлиево - Троян
- път III-4041 Севлиево - Дряново



Схема на съществуващи еднопосочни улици
в гр. Севлиево

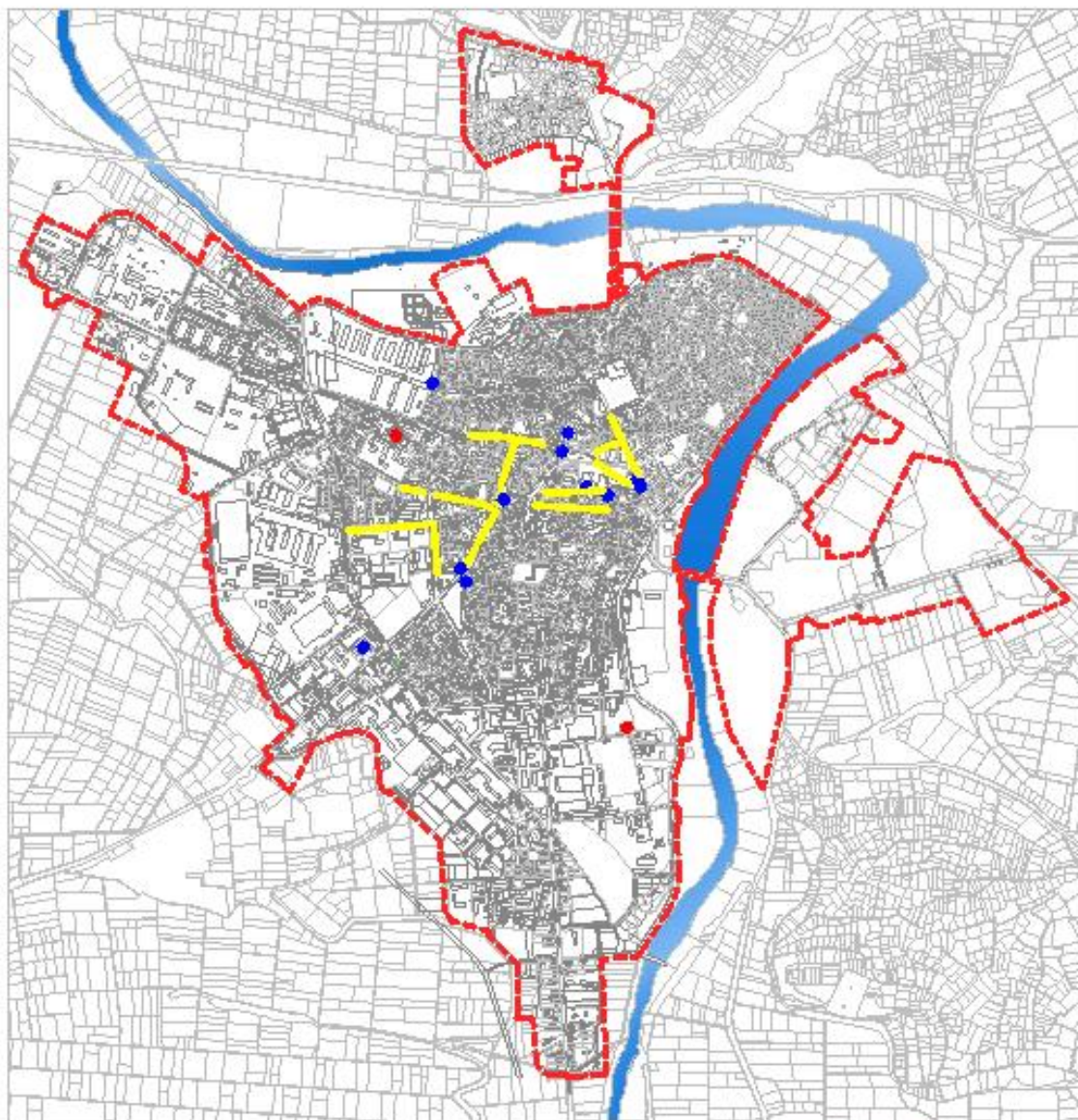


ЛЕГЕНДА:
■ еднопосочни улици





Схема - места за паркиране гр. Севлиево

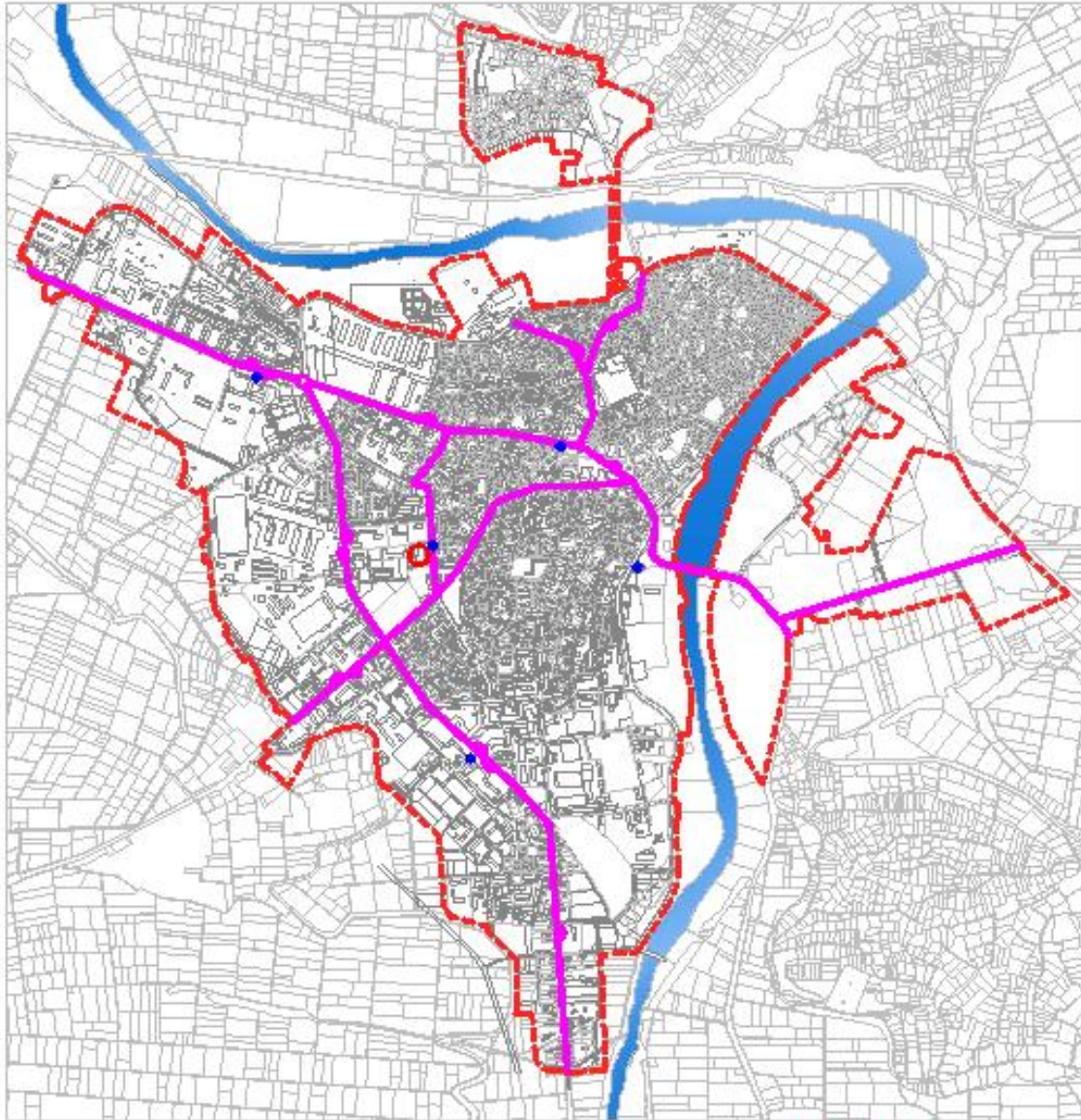


- Легенда:
- Съществуващ паркинг
 - Зона за паркиране
 - Проект за нов паркинг





Схема - общественен транспорт гр. Севлиево

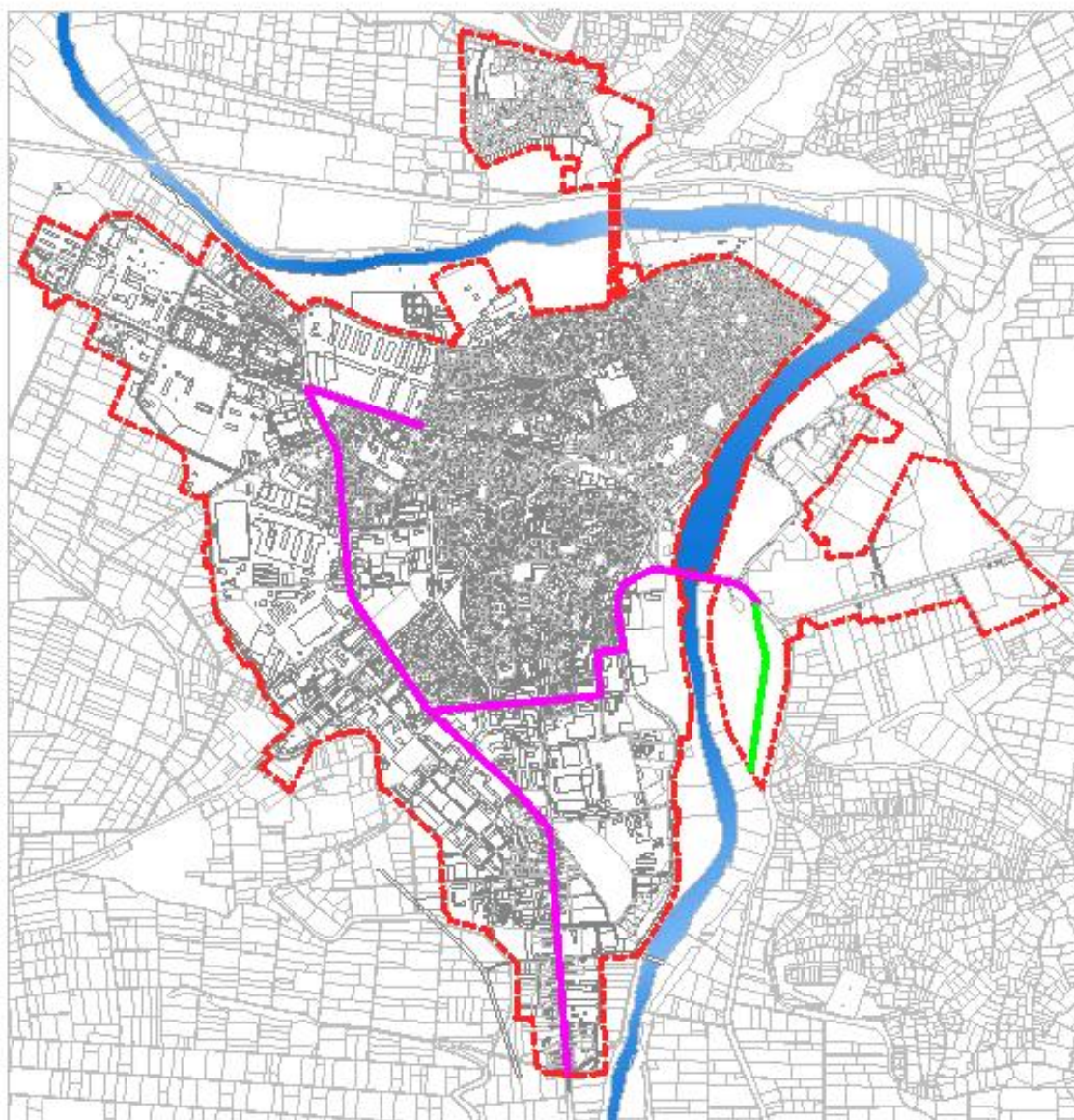


- Легенда:
- Автобусна линия
 - Автобусна спирка
 - Место за престой на таксита
 - Автогара





Схема - велосипедни алеи гр. Севлиево



Легенда:

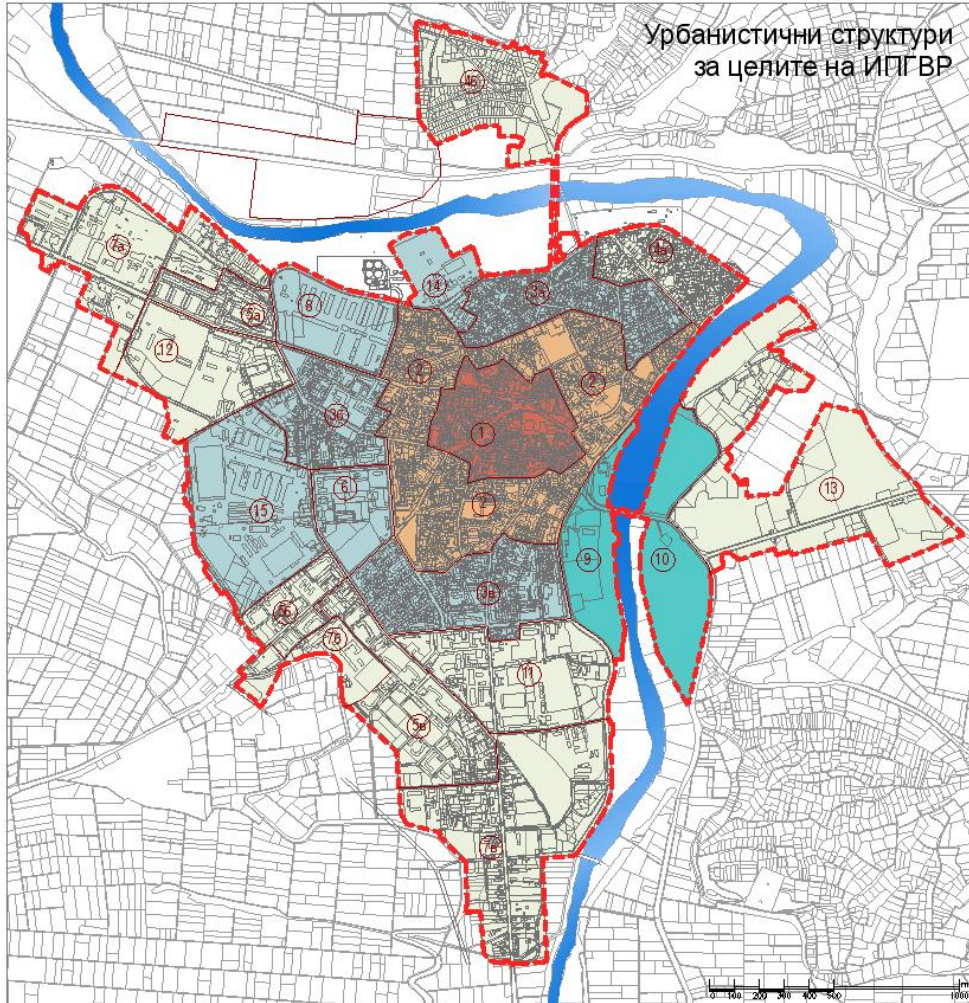
- Съществуващ велосипедни алеи
- Предложение за нови велосипедни алеи



Урбанистични структури за целите на ИПГВР



----- Граница на урбанизираната
територия



УРБАНИСТИЧНИ ТЕРИТОРИИ			
Територия**	Характеристика по Преобладащи функции / Дележащи функции	Площ [ha]	Адм. зона**
ТЕРИТОРИЯ I - ЦЕНТРАЛНО ГРАДСКО ЯДРО			
1	Обслужващи / Жилищни	21.45	I
ТЕРИТОРИЯ II - ПЪРВА КОНЦЕНТРИЧНА МАКРОЗОНА			
2	Жилищни / Обслужващи, озеленяване	65.26	II
ТЕРИТОРИЯ III - ВТОРА КОНЦЕНТРИЧНА МАКРОЗОНА			
3а	Жилищни / Икономически	20.19	III
14	Икономически (производствени)	9.20	IV
15	Икономически / Жилищни	31.70	IV
8	Озеленяване (градски парк)	15.07	IV
3б	Жилищни / Обслужващи (социална инфраструктура)	17.68	III
6	Икономически / Обслужващи / Производствени	11.07	III
3в	Жилищни / Социална инфраструктура	25.01	III
ТЕРИТОРИЯ IV - ТРЕТА КОНЦЕНТРИЧНА МАКРОЗОНА			
4а	Жилищни	13.28	IV
4б	Жилищни / Икономически	24.48	IV
5а	Жилищни / Икономически (обслужване)	8.75	III
5б	Жилищни / Икономически (обслужване)	8.64	III
5в	Жилищни / Икономически (обслужване)	22.80	III
11	Икономически (производствени) / Озеленяване (прошаден парк)	27.42	IV
12	Обслужващи (социална инфраструктура) / Икономически	22.30	IV
13	Икономически (производствени)	54.01	IV
7а	Икономически / Жилищни	20.24	IV
7б	Икономически (производствени и обслужващи)	29.35	IV
7в	Икономически	8.47	IV
ТЕРИТОРИЯ V - КРАЙРЕЧНИ ЗОНИ			
9	Озеленяване / Обслужващи	14.27	II, III
10	Озеленяване (градски парк) и спорт	21.78	IV

Територия* с преобладащи функции, **II**
Адм. зона** съгласно Решение на ОС-Севлиево 286/15.12.2004г. и 025/15.02.2006г.