

ПРЕДЛОЖЕНИЕ

от д-р Иван Тодоров Иванов – Кмет на Община Севлиево

1.7. Относно: Допълване Програмата за управление и разпореждане с общинска собственост през 2014 г. и продажба на имоти - земеделски земи, частна общинска собственост, находящи се в с. Дебелцово и с. Стоките, община Севлиево. Одобряване на пазарна оценка и определяне на пазарна цена за имотите.

Уважаеми общински съветници,

В общинската администрация са постъпили заявления за закупуване на земеделски земи, общинска собственост. Имотите не са отдадени под наем и общината не получава приходи от тях. Продажбата им ще даде възможност на бъдещите собственици за ефективно използване на земеделските земи.

С Решение №001/30.01.2014 г. на Общински съвет-Севлиево е приета Програма за управление и разпореждане с общинска собственост през 2014 г., в това число са определени намеренията за продажба на земи от общински поземлен фонд.

Предвид гореизложеното, предлагам на Общински съвет - Севлиево да вземе следното

РЕШЕНИЕ :

На основание чл. 21, ал. 1, т. 8 от Закона за местното самоуправление и местната администрация и чл. 8, ал. 9, чл. 35, ал. 1 и чл. 41, ал. 2 от Закона за общинската собственост, Общинския съвет - Севлиево:

1. Допълва Програмата за управление и разпореждане с общинска собственост през 2014 г. и дава съгласие за продажбата чрез публичен търг с явно наддаване на следните земеделски земи от общинския поземлен фонд:

Землище	№ на имот	Площ в дка	Начин на трайно ползване	Категория	АОС
Дебелцово	033103	6,095	Изоставена нива	VIII	4734
Дебелцово	034085	4,400	Нива	IV	4735
Дебелцово	040018	28,817	Изоставена нива	VIII	4736
Дебелцово	040104	64,578	Изоставена нива	VIII	4737
Дебелцово	041048	115,677	Изоставена нива	VIII	4738
Дебелцово	043001	155,953	Изоставена нива	VI	4739
Дебелцово	049060	14,797	Изоставена нива	VII	4740
Дебелцово	050045	43,453	Изоставена нива	VII	4741
Дебелцово	011001	47,670	Изоставена нива	VI	4742
Дебелцово	011021	89,481	Изоставена нива	VI	4743
Дебелцово	041001	77,893	Изоставена нива	VIII	4772
Дебелцово	054001	20,697	Изоставена нива	IV	1772
Дебелцово	060006	24,133	Изоставена нива	VIII	1773

Дебелцово	053020	54,998	Нива	IV	1771
Дебелцово	050001	82,356	Изоставена нива	IV	1770
Дебелцово	049099	14,400	Изоставена нива	VII	1769
Дебелцово	049008	20,582	Изоставена нива	VII	1767
Дебелцово	048003	9,800	Изоставена нива	VII	1766
Дебелцово	047001	19,839	Изоставена нива	VI	1765
Дебелцово	044009	5,797	Изоставена нива	VI	1764
Дебелцово	040044	33,493	Изоставена нива	VIII	1762
Дебелцово	040022	39,687	Изоставена нива	VIII	1761
Дебелцово	036066	10,007	Изоставена нива	VIII	1760
Дебелцово	036027	3,281	Изоставена нива	VIII	1759
Дебелцово	033100	14,139	Изоставена нива	IV	1756
Дебелцово	049053	4,899	Нива	VII	1768
Стоките	039023	3,234	Посевна площ	X	5532

2. Одобрява изготвените от независим оценител оценки на имотите - земеделски земи частна общинска собственост, както следва:

Землище	№ на имот	Площ в дка	Начин на трайно ползване	Категория	АОС	Пазарна стойност в лева
Дебелцово	033103	6,095	Изоставена нива	VIII	4734	1 710
Дебелцово	034085	4,400	Нива	IV	4735	1 300
Дебелцово	040018	28,817	Изоставена нива	VIII	4736	8 090
Дебелцово	040104	64,578	Изоставена нива	VIII	4737	18 120
Дебелцово	041048	115,677	Изоставена нива	VIII	4738	32 470
Дебелцово	043001	155,953	Изоставена нива	VI	4739	43 770
Дебелцово	049060	14,797	Изоставена нива	VII	4740	4 150
Дебелцово	050045	43,453	Изоставена нива	VII	4741	12 200
Дебелцово	011001	47,670	Изоставена нива	VI	4742	13 380
Дебелцово	011021	89,481	Изоставена нива	VI	4743	25 110
Дебелцово	041001	77,893	Изоставена нива	VIII	4772	21 860
Дебелцово	054001	20,697	Изоставена нива	IV	1772	6 110
Дебелцово	060006	24,133	Изоставена нива	VIII	1773	6 770
Дебелцово	053020	54,998	Нива	IV	1771	16 250
Дебелцово	050001	82,356	Изоставена нива	IV	1770	24 330
Дебелцово	049099	14,400	Изоставена нива	VII	1769	4 040
Дебелцово	049008	20,582	Изоставена нива	VII	1767	5 780
Дебелцово	048003	9,800	Изоставена нива	VII	1766	2 750
Дебелцово	047001	19,839	Изоставена нива	VI	1765	5 570
Дебелцово	044009	5,797	Изоставена нива	VI	1764	1 630
Дебелцово	040044	33,493	Изоставена нива	VIII	1762	9 400
Дебелцово	040022	39,687	Изоставена нива	VIII	1761	11 140
Дебелцово	036066	10,007	Изоставена нива	VIII	1760	2 810
Дебелцово	036027	3,281	Изоставена нива	VIII	1759	920

Дебелцово	033100	14,139	Изоставена нива	IV	1756	4 180
Дебелцово	049053	4,899	Нива	VII	1768	1 450
Стоките	039023	3,234	Посевна площ	X	5532	1 290

3. Определя пазарни цени за имотите както следва:

Землище	№ на имот	Площ в дка	Начин на трайно ползване	Категория	АОС	Пазарна стойност в лева
Дебелцово	033103	6,095	Изоставена нива	VIII	4734	1 710
Дебелцово	034085	4,400	Нива	IV	4735	1 300
Дебелцово	040018	28,817	Изоставена нива	VIII	4736	8 090
Дебелцово	040104	64,578	Изоставена нива	VIII	4737	18 120
Дебелцово	041048	115,677	Изоставена нива	VIII	4738	32 470
Дебелцово	043001	155,953	Изоставена нива	VI	4739	43 770
Дебелцово	049060	14,797	Изоставена нива	VII	4740	4 150
Дебелцово	050045	43,453	Изоставена нива	VII	4741	12 200
Дебелцово	011001	47,670	Изоставена нива	VI	4742	13 380
Дебелцово	011021	89,481	Изоставена нива	VI	4743	25 110
Дебелцово	041001	77,893	Изоставена нива	VIII	4772	21 860
Дебелцово	054001	20,697	Изоставена нива	IV	1772	6 110
Дебелцово	060006	24,133	Изоставена нива	VIII	1773	6 770
Дебелцово	053020	54,998	Нива	IV	1771	16 250
Дебелцово	050001	82,356	Изоставена нива	IV	1770	24 330
Дебелцово	049099	14,400	Изоставена нива	VII	1769	4 040
Дебелцово	049008	20,582	Изоставена нива	VII	1767	5 780
Дебелцово	048003	9,800	Изоставена нива	VII	1766	2 750
Дебелцово	047001	19,839	Изоставена нива	VI	1765	5 570
Дебелцово	044009	5,797	Изоставена нива	VI	1764	1 630
Дебелцово	040044	33,493	Изоставена нива	VIII	1762	9 400
Дебелцово	040022	39,687	Изоставена нива	VIII	1761	11 140
Дебелцово	036066	10,007	Изоставена нива	VIII	1760	2 810
Дебелцово	036027	3,281	Изоставена нива	VIII	1759	920
Дебелцово	033100	14,139	Изоставена нива	IV	1756	4 180
Дебелцово	049053	4,899	Нива	VII	1768	1 450
Стоките	039023	3,234	Посевна площ	X	5532	1 290

4. Възлага на Кмета на община Севлиево да организира и проведе публичния търг с явно наддаване за продажба на имотите с начални тръжни цени - определени в т.3 пазарни цени.

КМЕТ:.....
/д-р Иван Иванов/

С К И Ц А

стр. 1 от 1
Вх. № 60007

№ К00403/13.11.2014 г.

М 1:2000

на имот с номер **033103** в землището на с. ДЕБЕАЦОВО с ЕКАТТЕ 20287, общ. СЕВАМЕВО.

Имотът е собственост на:

1. ОБЩИНА СЕВАМЕВО, Рег. номер 000215889, гр. СЕВАМЕВО, пл. Свобода №1

Документ: Акт за частна общинска собственост № 4734 от 07.06.2013 г., вписване в Служба по вписванията гр. Севлиево, Вх. рег. № 2799, от 04.07.2013 г., Акт № 149, том 6

Площ на имота: **6.095 дка.** Начин на трайно ползване: **Изоставена нива**

Вид собственост: **Общинска частна**

Категория на земята при неполивни условия: **Осипа**

Имотът се намира в местността **"ЦАЙКИНОТО"** при граници и съседи:

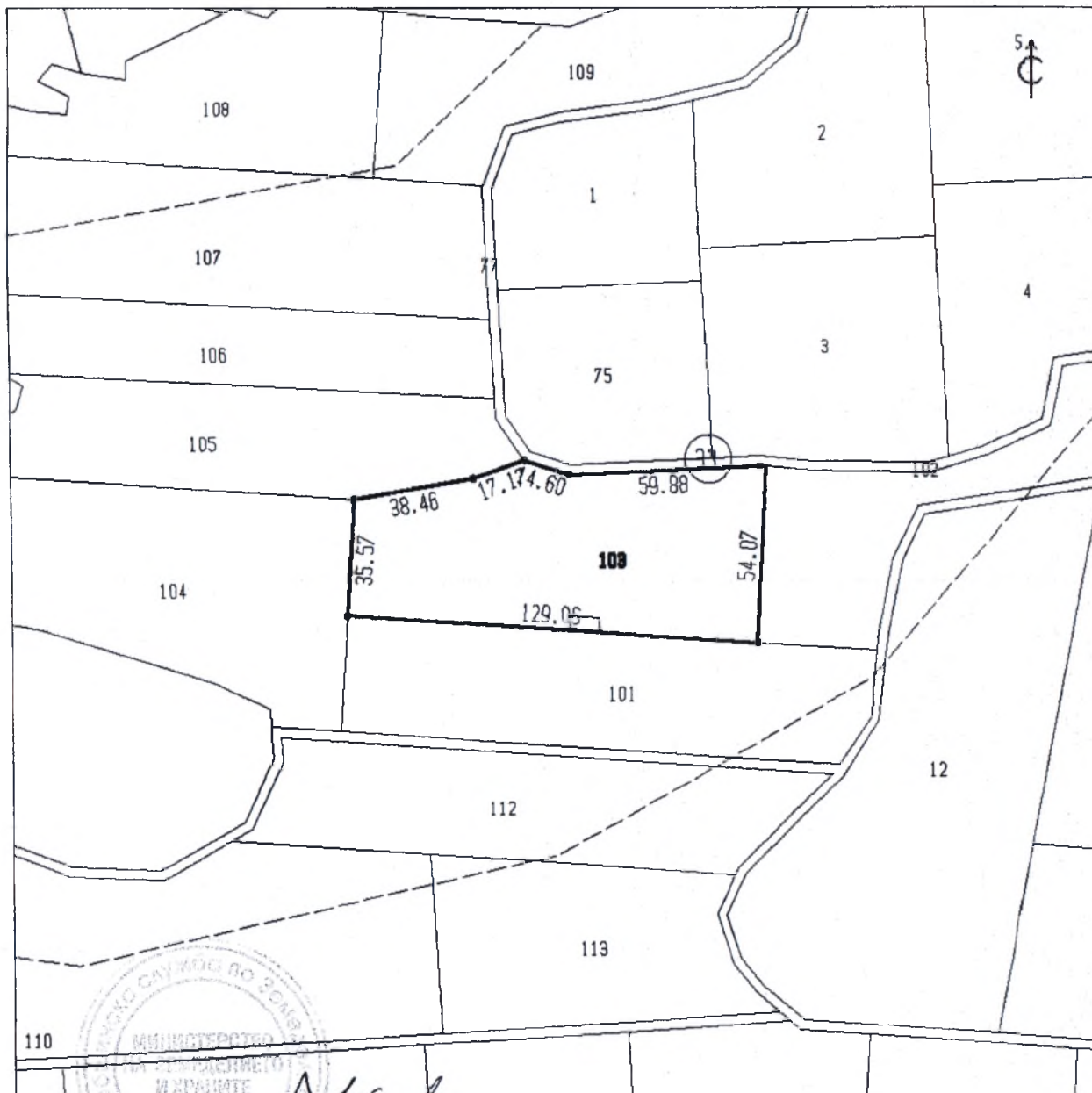
№ 033101, Изоставена нива насл. на **МАРИЯ ГАНЕВА ИВАНОВА**

№ 033102, Изоставена нива насл. на **ИВАН НЕДЯКОВ МАРИНОВ**

№ 033077, Полски път на **ОБЩИНА СЕВАМЕВО - ПЪТИЩА И ДЕРЕТА**

№ 033105, Изоставена нива насл. на **МИЧО КОСТАДИНОВ ПЕНЧЕВ**

№ 033104, Изоставена нива насл. на **БОНА ИВАНОВА СТОЙКОВА**



Скицата съдържа 1 стр. и има срок на валидност 6 месеца.

Изработил:

ОЛИЯ НИКОЛОВА МИТЕВА

/ главен експерт

Дата **23.11.2014** г. Заверил:

/ **ГАЛИНА НЕДЕЛЧЕВА**

Печат

/ **НАЧАЛНИК на Общинска служба по земеделие**

С К И Ц А

стр. 1 от 1
Вх. № 60007

№ К00410/13.11.2014 г.
М 1:1000

на имот с номер **034085** в землището на с. ДЕБЕАЦОВО с ЕКАТТЕ 20287, общ. СЕВАНИЕВО.

Имотът е собственост на:

1. ОБЩИНА СЕВАНИЕВО, Рег. номер 000215889, гр. СЕВАНИЕВО, пл. Свобода №1

Документ: Акт за частна общинска собственост № 4735 от 07.06.2013 г., вписване в Служба по вписванията гр. Севлиево, Вх. рег. № 279В, от 04.07.2013 г., Акт № 14В, том 6

Площ на имота: **4.400 дка**. Начин на трайно ползване: **Нива**

Вид собственост: **Общинска частна**

Категория на земята при непълнени условия: **Четвърта**

Имотът се намира в местността **"ЛОКВАТА"** при граници и съседи:

№ 034035, Нива	насл. на	ПЕНЧО ДАМЯНОВ ЗАЛТЕВ
№ 034034, Нива	насл. на	СТОЯН КОЙЧЕВ НЕДЯКОВ
№ 034036, Нива	насл. на	ДИМИТЪР ИВАНОВ СЛАВОВ
№ 000074, Полски път	на	ОБЩИНА СЕВАНИЕВО - ПЪТИЩА И ДЕРЕТА



Скицата съдържа 1 стр. и има срок на валидност 6 месеца.

Изработил: *[Signature]* / ДАИЯ НИКОЛОВА НИТЕВА /
главен експерт /
Дата: *13.11.2014* г. Заверил: *[Signature]* / ГАЛИНА НЕДЕЛЧЕВА /
Печат: *[Signature]* / НАЧАЛНИК на Общинска служба по земеделие /

С К И Ц А

стр. 1 от 1
Вх. № 60007

№ К00399/13.11.2014 г.

М 1:2000

на имот с номер **040018** в землището на с. ДЕБЕЛЦОВО с ЕКАТТЕ 20287, общ. СЕВАМЕВО.

Имотът е собственост на:

1. ОБЩИНА СЕВАМЕВО, Рег. номер 000215889, гр. СЕВАМЕВО, пл. Свобода №1

Документ: Акт за частна общинска собственост № 4736 от 07.06.2013 г., вписване в Служба по вписванията гр. Севлиево, Вх. рег. № 2797, от 04.07.2013 г., Акт № 147, том 6

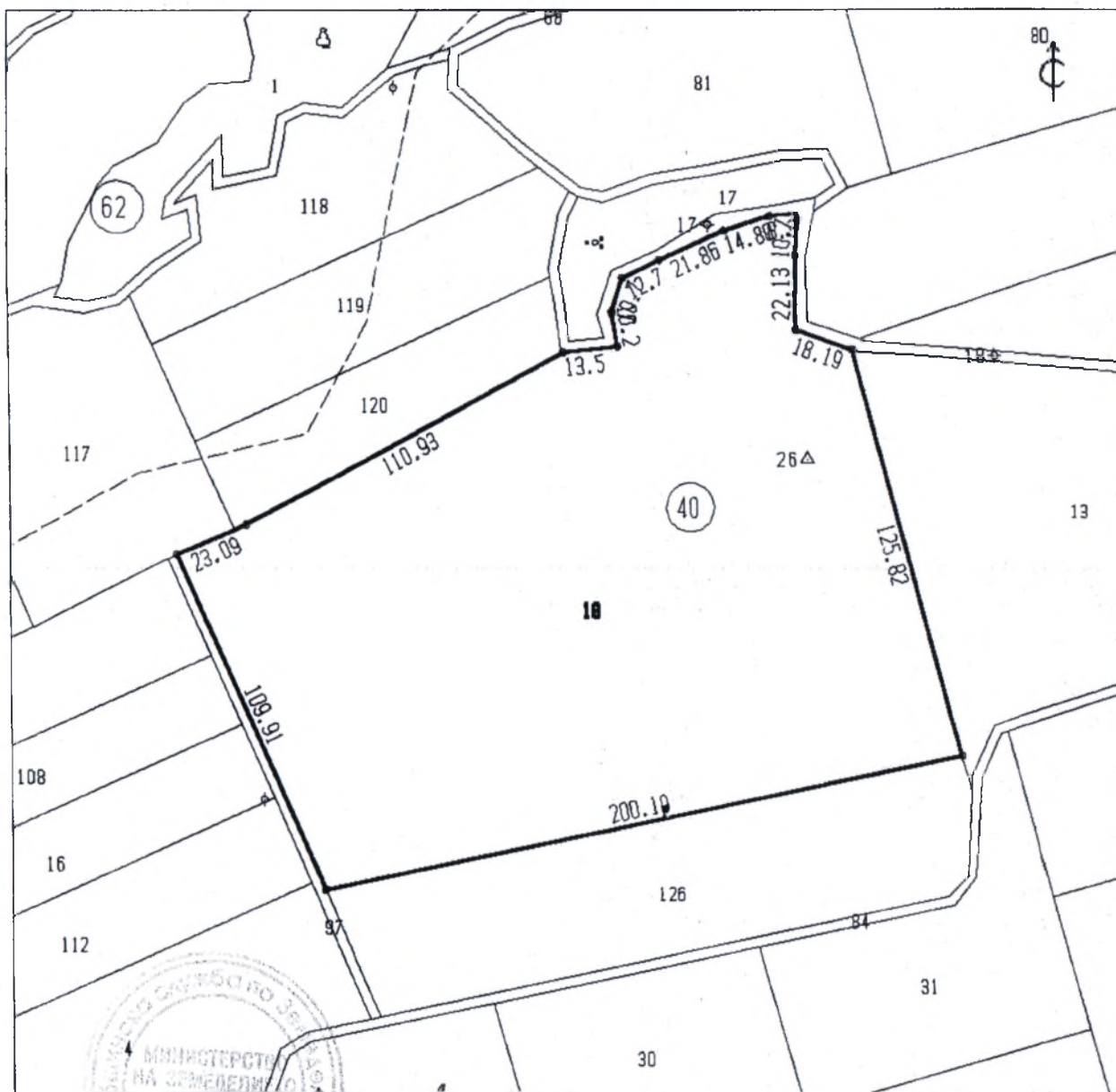
Площ на имота: **28.817** дка. Начин на трайно ползване: **Изоставена нива**

Вид собственост: **Общинска частна**

Категория на земята при неполивни условия: **Осия**

Имотът се намира в местността "УСОИ" при граници и съседи:

№ 040126, Изоставена нива	на "СОРТОВИ СЕМЕНА - ВАРДИМ" ЕАД
№ 040097, Полски път	на ОБЩИНА СЕВАМЕВО - ПЪТИЩА И ДЕРЕТА
№ 040117, Изоставена нива	на ТОНИ КИРИЛОВ ПАМУКЧИЕВ
№ 040120, Изоставена нива	на ПЕНЧО КОСТАДИНОВ ПЕНЧЕВ
№ 040084, Полски път	на ОБЩИНА СЕВАМЕВО - ПЪТИЩА И ДЕРЕТА
№ 040013, Изоставена нива	насл. на ПЕНЧО МИНКОВ МАРТИНОВ



Скицата съдържа 1 стр. и има срок на валидност 6 месеца.

Изработили

ДАИЯ НИКОЛОВА МИТЕВА

главен експерт

/ ГАЛИНА НЕДЕЛЧЕВА

/ НАЧАЛНИК на Общинска служба по земеделие

Дата 23.11.2014 г. Заверил:

Печат

С К И Ц А

стр. 1 от 1
Вх. № 60007

№ К00400/13.11.2014 г.
М 1:6000

на имот с номер **040104** в землището на с. ДЕБЕАЦОВО с ЕКАТТЕ 20287, общ. СЕВАНИЕВО.

Имотът е собственост на:

1. ОБЩИНА СЕВАНИЕВО, Рег. номер 000215889, гр. СЕВАНИЕВО, пл. Свобода №1

Документ: Акт за частна общинска собственост № 4737 от 07.06.2013 г., вписване в Служба по вписванията гр. Севлиево, Вх. рег. № 2796, от 04.07.2013 г., Акт № 146, том 6

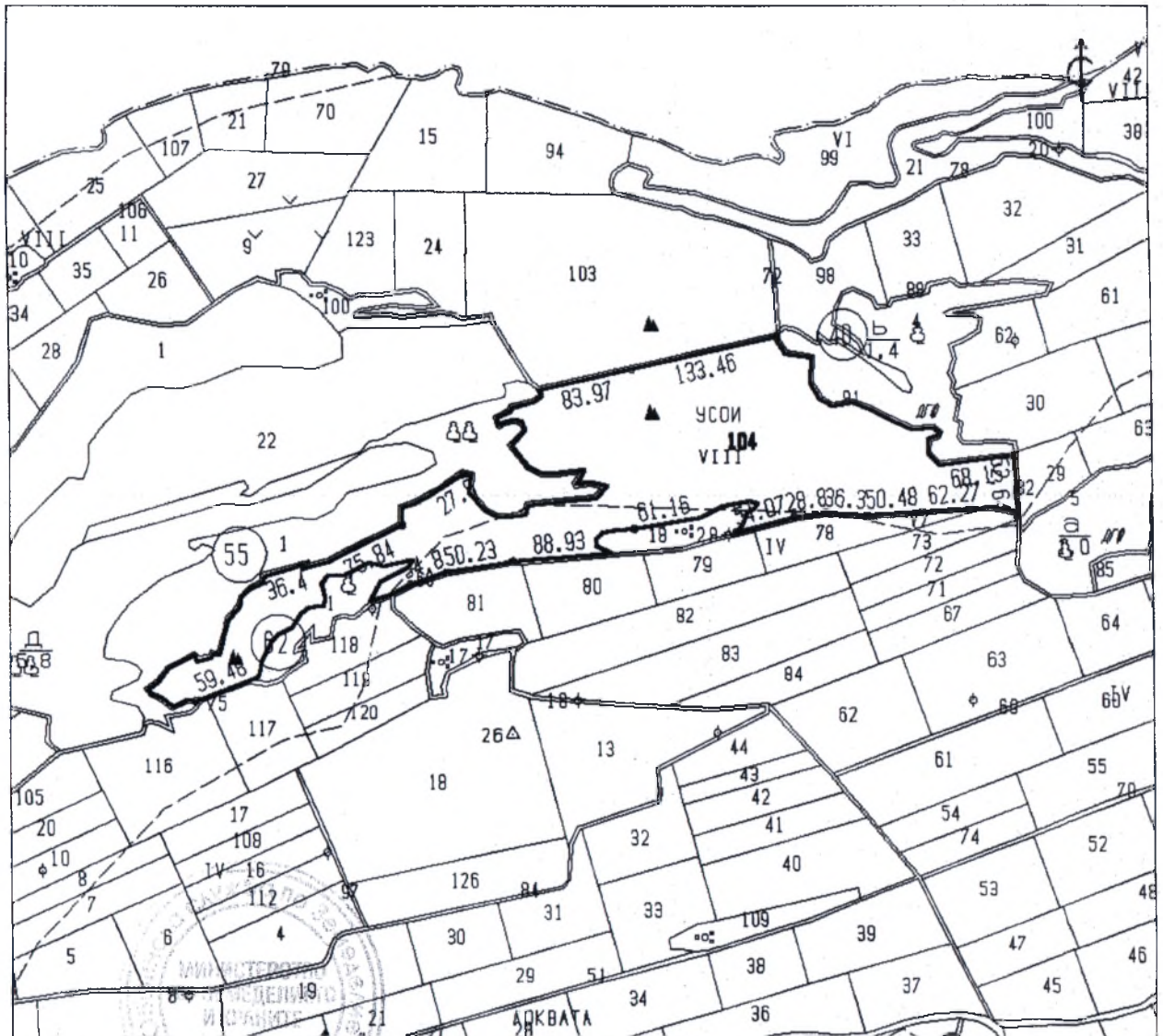
Площ на имота: **64.578 дка.** Начин на трайно ползване: **Изоставена нива**

Вид собственост: **Общинска частна**

Категория на земята при непълнени условия: **Осипа**

Имотът се намира в местността "УСОМ" при граници и съседи:

№ 040074, Полски път	на ОБЩИНА СЕВАНИЕВО - ПЪТИЩА И ДЕРЕТА
№ 040075, Полски път	на ОБЩИНА СЕВАНИЕВО - ПЪТИЩА И ДЕРЕТА
№ 062001, Изостав. тр. нас.	на ОБЩ. СЕВАНИЕВО - ЗЕМИ ПО ЧА. 19 (РГ)
№ 040075, Полски път	на ОБЩИНА СЕВАНИЕВО - ПЪТИЩА И ДЕРЕТА
№ 034068, Полски път	на ОБЩИНА СЕВАНИЕВО - ПЪТИЩА И ДЕРЕТА
№ 000018, Храсти	на ОБЩ. СЕВАНИЕВО - ЗЕМИ ПО ЧА. 19 (РГ)
№ 034068, Полски път	на ОБЩИНА СЕВАНИЕВО - ПЪТИЩА И ДЕРЕТА
№ 040082, Полски път	на ОБЩИНА СЕВАНИЕВО - ПЪТИЩА И ДЕРЕТА
№ 040081, Полски път	на ОБЩИНА СЕВАНИЕВО - ПЪТИЩА И ДЕРЕТА



Скицата съдържа 1 стр. и има срок на валидност 6 месеца.

(Изработил)

/ ВАЛЯ НИКОЛОВА МИТЕВА

/ главен експерт

/ ГАЛИНА НЕДЕЛЧЕВА

/ НАЧАЛНИК на Общинска служба по земеделие

Дата: 13.11.14 г. 20

Печат

С К И Ц А

стр. 1 от 1
Вх. № 60007

№ КО0401/13.11.2014 г.
М 1:4000

на имот с номер **041048** в землището на с. ДЕБЕАЦОВО с ЕКАТТЕ 20287, общ. СЕВАНИЕВО.

Имотът е собственост на:

1. ОБЩИНА СЕВАНИЕВО, Рег. номер 000215889, гр. СЕВАНИЕВО, пл. Свобода №1

Документ: Акт за частна общинска собственост № 4738 от 07.06.2013 г., вписване в Служба по вписванията гр. Севлиево, Вх. рег. № 2795, от 04.07.2013 г., Акт № 145, том 6

Площ на имота: **115.677 дка**. Начин на трайно ползване: **Изоставена нива**

Вид собственост: **Общинска частна**

Категория на земята при неполовни условия: **Осие**

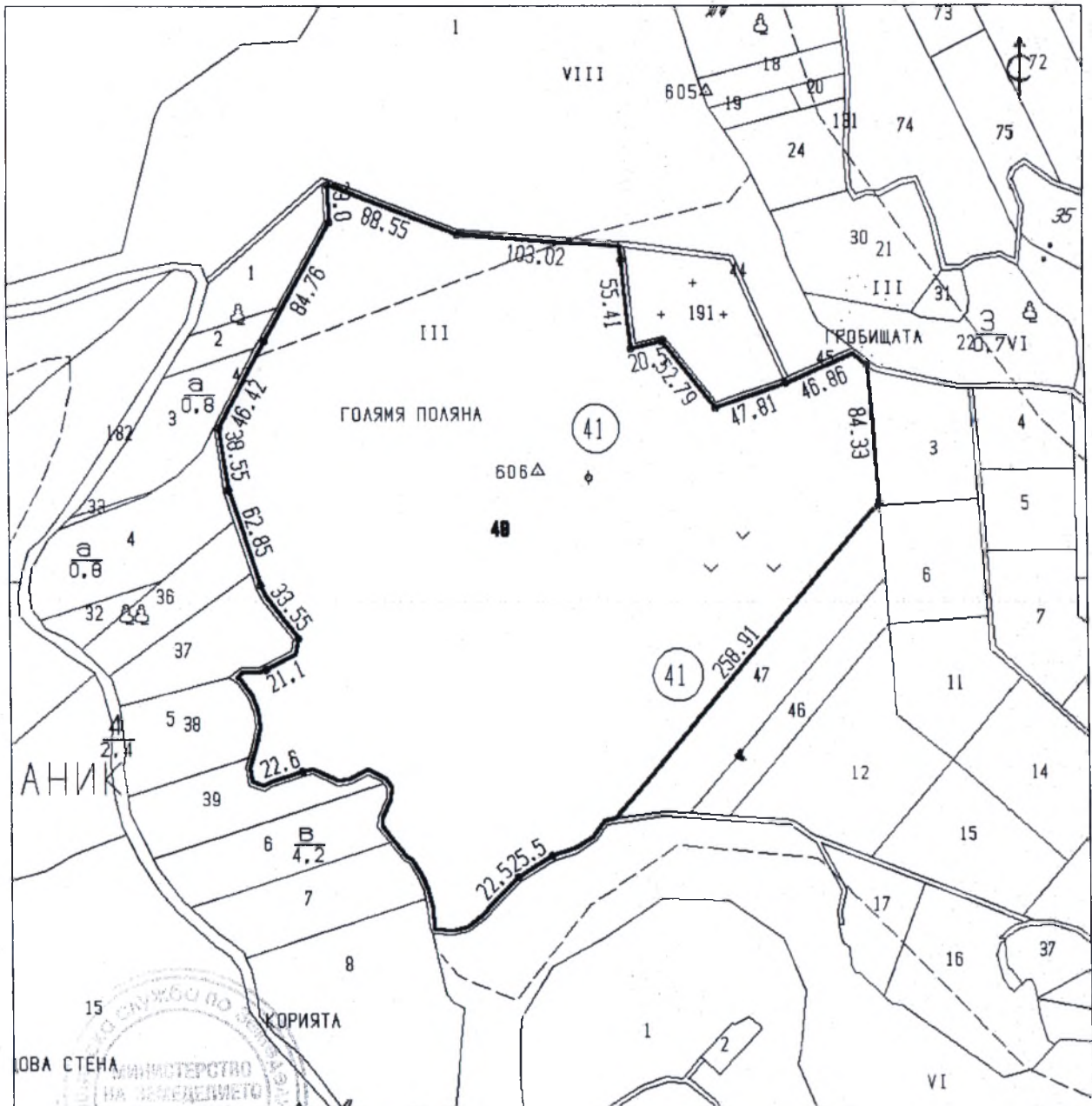
Имотът се намира в местността **"ГОА ПОЛЯНА"** при граници и съседи:

№ 041047, Изоставена нива насл. на **МАРИН НЕДЯКОВ ГАНЕВ**

№ 041042, Полски път на **ОБЩИНА СЕВАНИЕВО - ПЪТИЩА И ДЕРЕТА**

№ 041045, Полски път на **ОБЩИНА СЕВАНИЕВО - ПЪТИЩА И ДЕРЕТА**

№ 041003, Изоставена нива насл. на **ЙОРДАН ИВАНОВ КЕРМОВ**



Скицата съдържа 1 стр. и има срок на валидност 6 месеца.

Изработил: *[Signature]* / **ДАИЯ НИКОЛОВА МИТЕВА** /
главен експерт /
Дата: **13.11.14** / **2014** г. /
Заверил: *[Signature]* / **ГАЛИНА НЕДЕЛЧЕВА** /

Печат: *[Signature]* / **НАЧАЛНИК на Общинска служба по земеделие** /

С К И Ц А

стр. 1 от 1
Вх. № 60007

№ КО0402/13.11.2014 г.
М 1:6000

на имот с номер **043001** в землището на с. ДЕБЕАЦОВО с ЕКАТТЕ 20287, общ. СЕВАНИЕВО.

Имотът е собственост на:

1. ОБЩИНА СЕВАНИЕВО, Рег. номер 000215889, гр. СЕВАНИЕВО, пл. Свобода №1
Документ: Акт за частна общинска собственост № 4739 от 10.06.2013 г., вписване в Служба по вписванията
гр. Севлиево, Вх. рег. № 2776, от 09.07.2013 г., Акт № 136, том 6

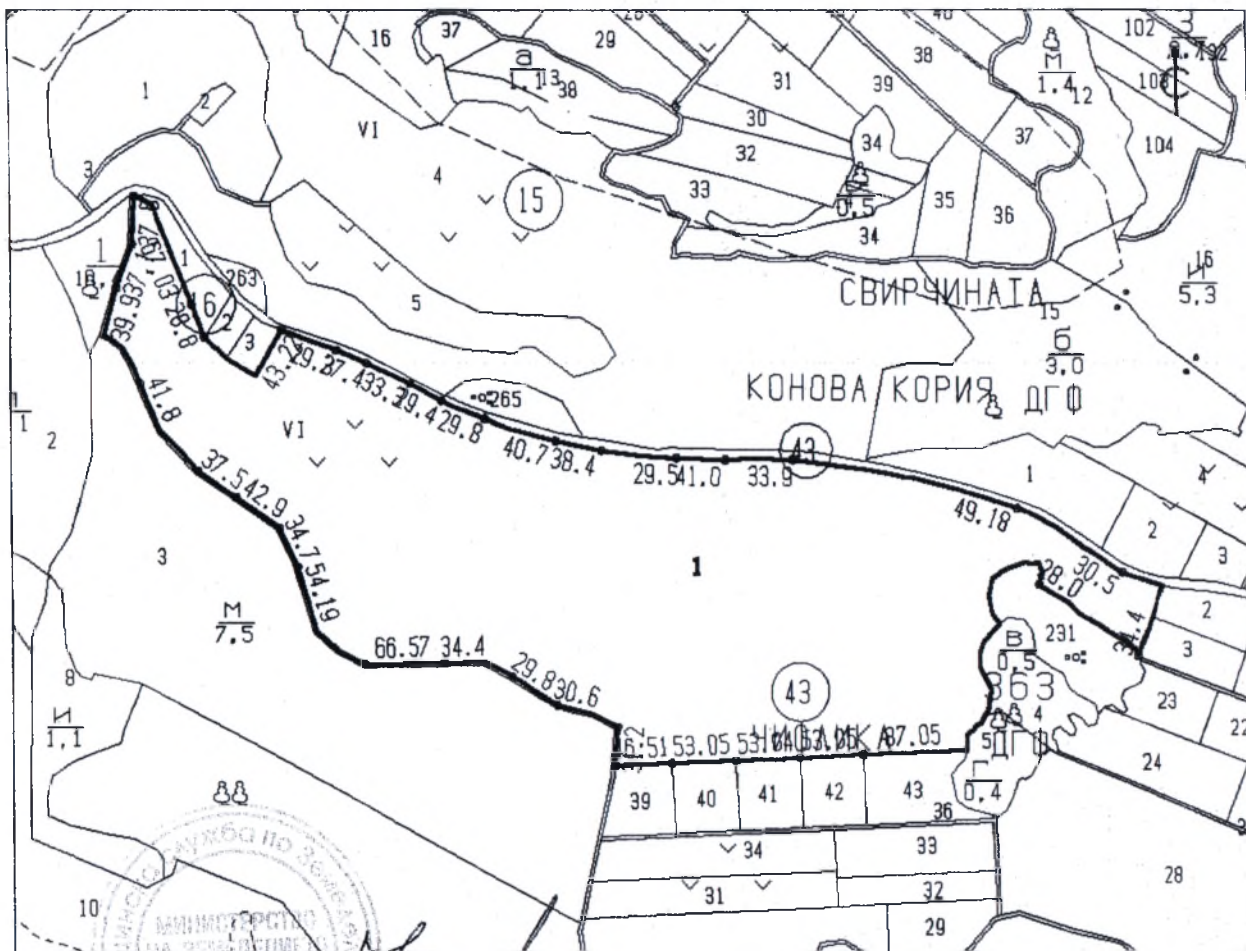
Площ на имота: **155.953 дка.** Начин на трайно ползване: **Изоставена нива**

Вид собственост: **Общинска частна**

Категория на земята при неполивни условия: **Цеста**

Имотът се намира в местността "ЧИФАЙКА" при граници и съседи:

№ 000182, Полски път	на	ОБЩИНА СЕВАНИЕВО – ПЪТИЩА И ДЕРЕТА
№ 016003, Лозе	на	ОБЩ. СЕВАНИЕВО – ЗЕМИ ПО ЧА.19 (РГ)
№ 016002, Лозе	насл.	на СТОЯН КОЙЧЕВ НЕДЯКОВ
№ 016001, Лозе	на	ОБЩ. СЕВАНИЕВО – ЗЕМИ ПО ЧА.19 (РГ)
№ 043035, Полски път	на	ОБЩИНА СЕВАНИЕВО – ПЪТИЩА И ДЕРЕТА
№ 043039, Изоставена нива	насл.	на ИВАН ВАСИЛЕВ ГАНЕВ
№ 043040, Изоставена нива	на	"СОРТОВИ СЕМЕНА – ВАРДИМ" ЕАД
№ 043041, Изоставена нива	насл.	на СЛАВИ ЗАЛТЕВ СЛАВЕВ И ТАНА СЛАВЕВА
№ 043042, Изоставена нива	насл.	на ИВАН ДЕМЕВ МИНКОВ
№ 043043, Изоставена нива	насл.	на ДИМИТЪР ПЕНЧЕВ ДИМИТРОВ
№ 114005, Широколист. гора	на	ДЪРЖАВНО ЛЕСНИЧЕЙСТВО
№ 114004, Широколист. гора	на	ДЪРЖАВНО ЛЕСНИЧЕЙСТВО
№ 000231, Храсти	на	ОБЩ. СЕВАНИЕВО – ЗЕМИ ПО ЧА.19 (РГ)
№ 043003, Изоставена нива	на	ПЕНЧО ДЕНЕВ МАТИНОВ
№ 043002, Изоставена нива	на	"СОРТОВИ СЕМЕНА – ВАРДИМ" ЕАД



Скицата съдържа 1 стр. и има срок на валидност 6 месеца.

Изработил: *[Signature]* / ДЛИЯ НИКОЛОВА МИТЕВА /
 Дата: 13.11.14 г. / 20 г. / Заверил: *[Signature]* / ГАЛИНА НЕДЕЛЧЕВА /
 Печат: *[Signature]* / НАЧАЛНИК на Общинска служба по земеделие /

С К И Ц А

стр. 1 от 1
Вх. № 60007

№ К00404/13.11.2014 г.
М 1:2000

на имот с номер **049060** в землището на с. ДЕБЕАЦОВО с ЕКАТТЕ 20287, общ. СЕВАНИЕВО.

Имотът е собственост на:

1. ОБЩИНА СЕВАНИЕВО, Рег. номер 000215889, гр. СЕВАНИЕВО, пл. Свобода №1

Документ: Акт за частна общинска собственост № 4740 от 10.06.2013 г., вписване в Служба по вписванията гр. Севлиево, Вх. рег. № 2775, от 02.07.2013 г., Акт № 137, том 6

Площ на имота: **14.797 дка.** Начин на трайно ползване: **Изоставена нива**

Вид собственост: **Общинска частна**

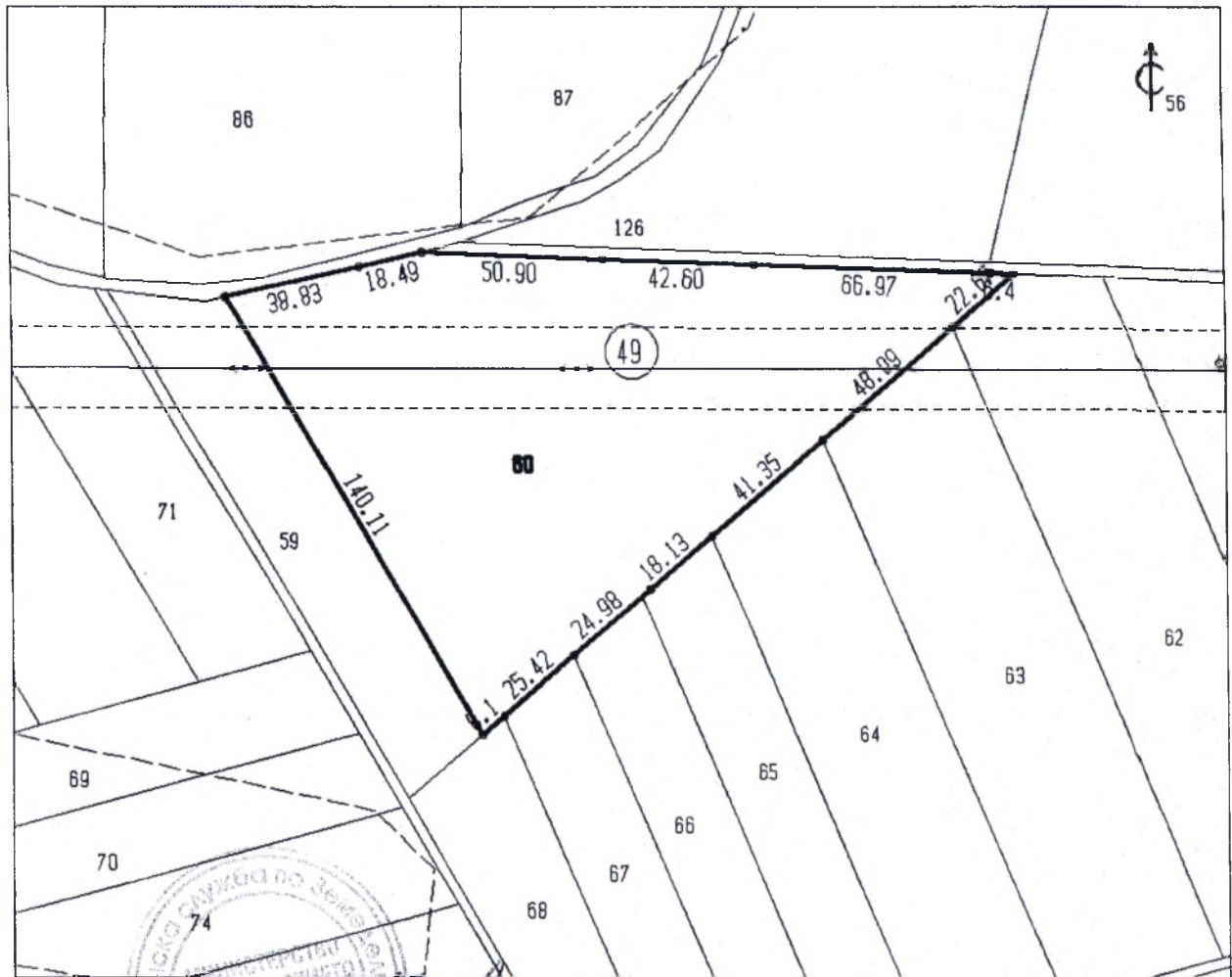
Категория на земята при непълни условия: **Седне**

Имотът се намира в местността **"МУЗГАТА"** при граници и съседи:

№ 049059, Изоставена нива	насл. на	ЯКО ЦАНКОВ ЯКОВ
№ 049068, Изоставена нива	на	ПЕНЧО КОСТАДИНОВ ПЕНЧЕВ
№ 049067, Изоставена нива	насл. на	ТРИФОН ДЕНЕВ МИЧЕВ
№ 049066, Изоставена нива	насл. на	ЯКИМ ИВАНОВ ХРИСТОВ
№ 049065, Изоставена нива	насл. на	СЛАВИ МОНЕВ ЯКОВ
№ 049064, Нива	насл. на	СТЕФАН КОЛЕВ ЦОНЕВ
№ 049063, Нива	насл. на	ЯКО ДАМЯНОВ ЗАЛТЕВ
№ 049062, Нива	насл. на	НЕДЕЛЧО ИВАНОВ КОЯЧЕВ
№ 049126, Полски път	на	ОБЩИНА СЕВАНИЕВО - ПЪТИЩА И ДЕРЕТА
№ 000074, Полски път	на	ОБЩИНА СЕВАНИЕВО - ПЪТИЩА И ДЕРЕТА

Върху имота има следните ограничения:

11 Електропровод 20 kV. На 10 м от двете страни до крайните проводници или на 11 м от оста на електропровода, не могат да се строят сгради и съоръжения и засажда високостеблена растителност.



Скицата съдържа 1 стр. и има срок на валидност 6 месеца.

Изработил: *[Signature]* / ОЛИЯ НИКОЛОВА МИТЕВА

/ главен експерт

Дата: 23.11.2014 г. Заверил: *[Signature]* / ГАЛИНА НЕДЕЛЧЕВА

Печат: *[Signature]* / НАЧАЛНИК на Общинска служба по земеделие

С К И Ц А

стр. 1 от 1
Вх. № 60005

№ К00406/13.11.2014 г.
М 1:3000

на имот с номер 011001 в землището на с. ДЕБЕЛЦОВО с ЕКАТТЕ 20287, общ. СЕВАМЕВО.

Имотът е собственост на:

1. ОБЩИНА СЕВАМЕВО, Рег. номер 000215889, гр. СЕВАМЕВО, пл. Свобода №1

Документ: Акт за частна общинска собственост № 4742 от 10.06.2013 г., вписване в Служба по вписванията гр. Севлиево, Вх. рег. № 2729, от 27.06.2013 г., Акт № 109, том 6

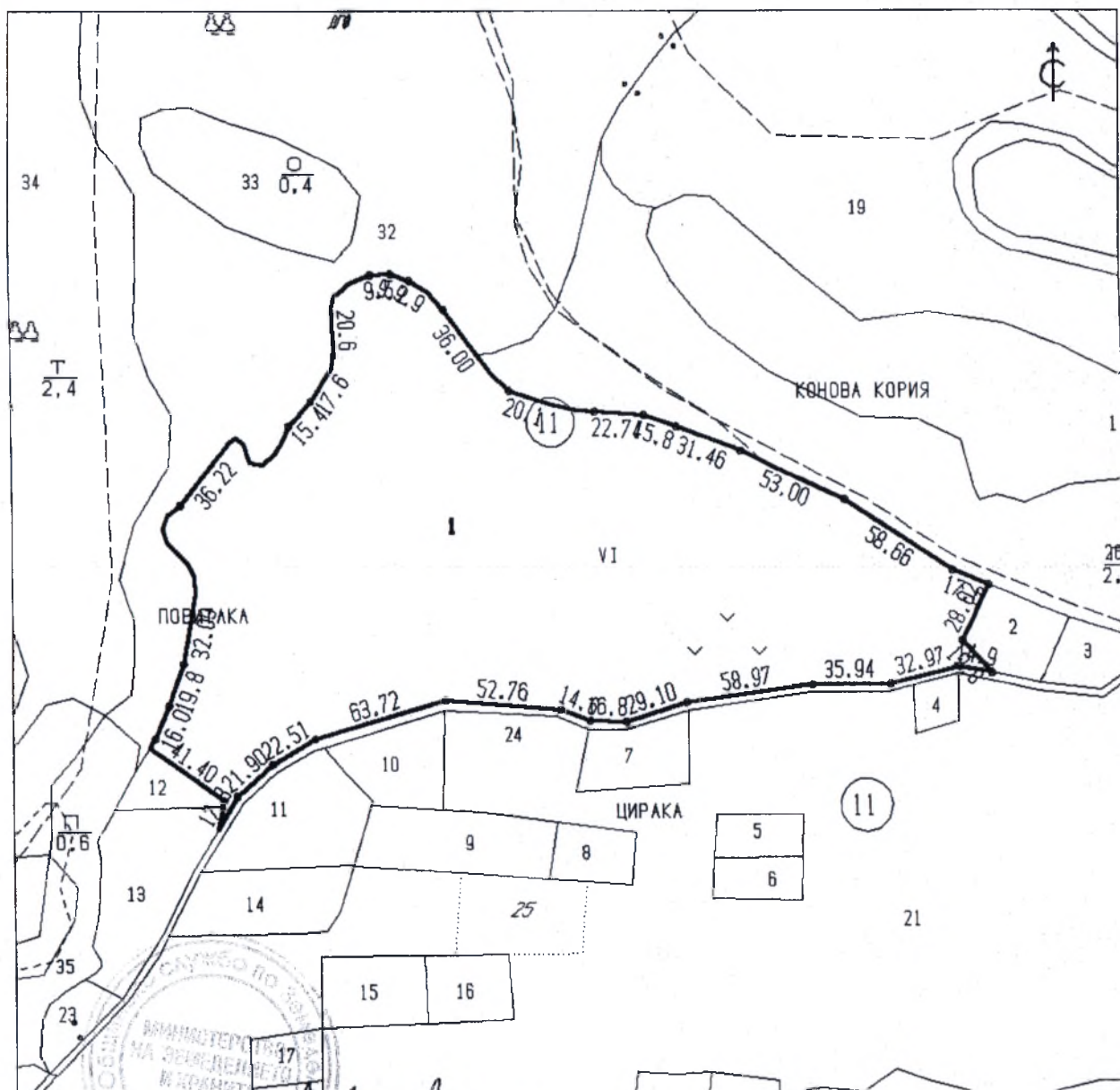
Площ на имота: 47.670 дка. Начин на трайно ползване: Изоставена нива

Вид собственост: Общинска частна

Категория на земята при неполивни условия: Песча

Имотът се намира в местността "ЦИРАКА" при граници и съсед:

№ 116032, Широколист, гора	на	ДЪРЖАВНО ЛЕСНИЧЕЙСТВО
№ 115026, Широколист, гора	на	ДЪРЖАВНО ЛЕСНИЧЕЙСТВО
№ 011002, Изоставена нива	насл.	на ЙОРДАН АТАНАСОВ ПЕТРОВ
№ 011024, Полски път	на	на ОБЩИНА СЕВАМЕВО - ПЪТИЩА И ДЕРЕТА
№ 011013, Изоставена нива	насл.	на ЙОРДАН СТЕФАНОВ ЙОРДАНОВ
№ 011012, Изоставена нива	насл.	на МАРИЯ ГАНЕВА ИВАНОВА



Скицата съдържа 1 стр. и има срок на валидност 6 месеца.

Изработил:

/ ДЛИЯ НИКОЛОВА МИТЕВА /

/ главен експерт /

Дата: 23.11.2014 г. Заверил:

/ ГАЛИНА НЕДЕЛЧЕВА /

Печат:

/ НАЧАЛНИК на Общинска служба по земеделие /

С К И Ц А

стр. 1 от 1
Вх. № 60005

№ КО0407/13.11.2014 г.
М 1:5000

на имот с номер **011021** в землището на с. ДЕБЕАЦОВО с ЕКАТТЕ 20287, общ. СЕВАИЕВО.

Имотът е собственост на:

1. ОБЩИНА СЕВАИЕВО, Рег. номер 000215889, гр. СЕВАИЕВО, пл. Свобода №1

Документ: Акт за частна общинска собственост № 4743 от 10.06.2013 г., вписване в Служба по вписванията
гр. Севлиево, Вх. рег. № 2728, от 27.06.2013 г., Акт № 108, том 6

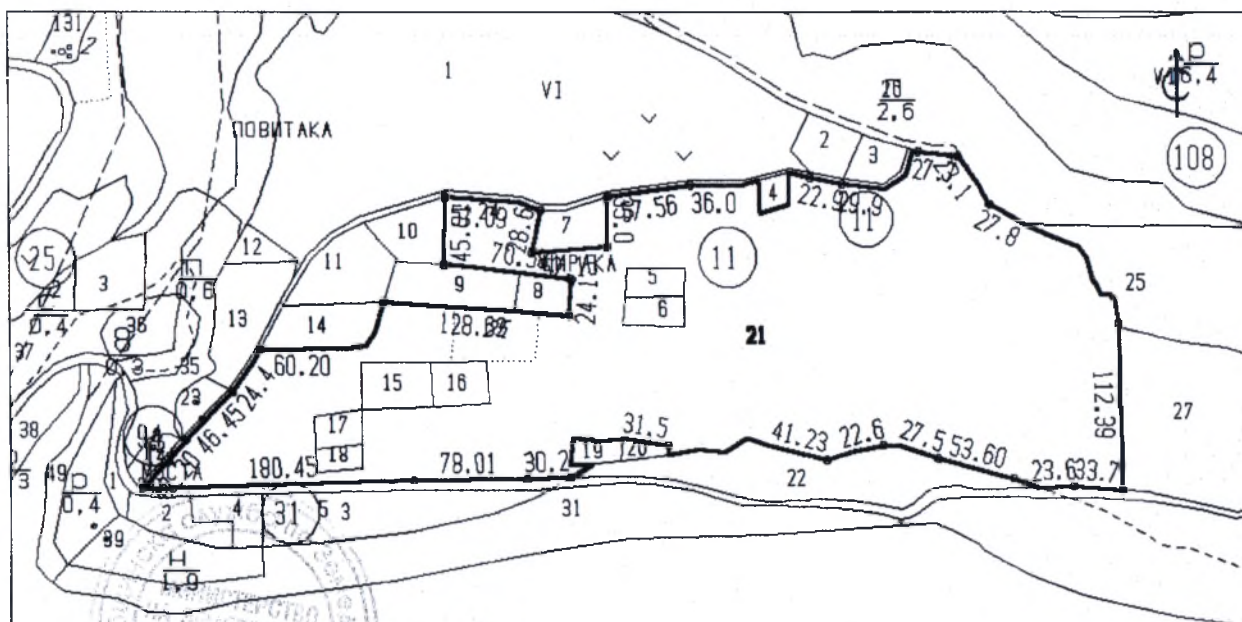
Площ на имота: **89.481 дка.** Начин на трайно ползване: **Изоставена нива**

Вид собственост: **Общинска частна**

Категория на земята при неполивни условия: **Цеста**

Имотът се намира в местността **"ЦИРАКА"** при граници и съседи:

№ 000216, Полски път	на	ОБЩИНА СЕВАИЕВО – ПЪТИЩА И ДЕРЕТА
№ 000141, Полски път	на	ОБЩИНА СЕВАИЕВО – ПЪТИЩА И ДЕРЕТА
№ 011024, Полски път	на	ОБЩИНА СЕВАИЕВО – ПЪТИЩА И ДЕРЕТА
№ 011014, Изоставена нива	на	ПЕТЪР ДЕШЕВ МИНКОВ
№ 011009, Изоставена нива	на	ПЕТЪР ДЕШЕВ МИНКОВ
№ 011008, Изоставена нива	на	ПЕТЪР ДЕШЕВ МИНКОВ
№ 011009, Изоставена нива	на	ПЕТЪР ДЕШЕВ МИНКОВ
№ 011010, Изоставена нива	на	ВЕНКО БОЖКОВ МИЧЕВ
№ 011024, Полски път	на	ОБЩИНА СЕВАИЕВО – ПЪТИЩА И ДЕРЕТА
№ 011007, Изоставена нива	насл. на	СТОЯН КОЙЧЕВ НЕДЯКОВ
№ 011024, Полски път	на	ОБЩИНА СЕВАИЕВО – ПЪТИЩА И ДЕРЕТА
№ 011004, Изоставена нива	насл. на	СТЕФАН КОЛЕВ ЦОНЕВ
№ 011024, Полски път	на	ОБЩИНА СЕВАИЕВО – ПЪТИЩА И ДЕРЕТА
№ 115026, Широколист. гора	на	ДЪРЖАВНО ЛЕСНИЧЕЙСТВО
№ 115025, Широколист. гора	на	ДЪРЖАВНО ЛЕСНИЧЕЙСТВО
№ 115027, Широколист. гора	на	ДЪРЖАВНО ЛЕСНИЧЕЙСТВО
№ 011022, Изоставена нива	на	ОБЩ. СЕВАИЕВО – ЗЕМИ ПО ЧА. 19 (РГ)
№ 011020, Изоставена нива	на	"СОРТОВИ СЕМЕНА – ВАРДИМ" ЕАД
№ 011019, Изоставена нива	на	НАДЕЖДА ПЕТРОВА СИМЕОНОВА и др.
№ 011022, Изоставена нива	на	ОБЩ. СЕВАИЕВО – ЗЕМИ ПО ЧА. 19 (РГ)
№ 011005, Изоставена нива	на	СЪБКА ПЕНЕВА БОЖКОВА
№ 011006, Изоставена нива	на	ЙОРДАН ПЕНЕВ ПЕНЕВ
№ 011015, Изоставена нива	насл. на	ГАНЬО ВЕЛИКОВ ГАНЕВ
№ 011016, Изоставена нива	на	"СТАВЕН" ООД
№ 011017, Изоставена нива	на	МОМА ПЕНЕВА СТАНЕВА
№ 011018, Изоставена нива	насл. на	СТЕФАН КОЛЕВ ЦОНЕВ



Скицата съдържа 1 стр. и има срок на валидност 6 месеца.

Изработил: *[Signature]* / ДАИЯ НИКОЛОВА МИТЕВА /
главен експерт /
Дата: 13.11.14 г. / Заверил: / ГАЛИНА НЕДЕЛЧЕВА /
Печат: / НАЧАЛНИК на Общинска служба по земеделие /

С К И Ц А

№ К00408/13.11.2014 г.

М 1:5000

на имот с номер **041001** в землището на с. ДЕБЕАЦОВО с ЕКАТТЕ 20287, общ. СЕВАМЕВО.

Имотът е собственост на:

1. КМЕТСТВО С ГРАДИЩЕ-ДЕБЕАЦОВО, Рег. номер 12705, с. ГРАДИЩЕ.

Документ: Акт за частна общинска собственост № 4772 от 19.07.2013 г., вписване в Служба по вписванията гр. Севлиево, Вх. рег. № 3181, от 23.07.2013 г., Акт № 66, топ 7

Документ: Решение по чл. 27 ППЗПЗ № 295 от 05.04.1998 г.

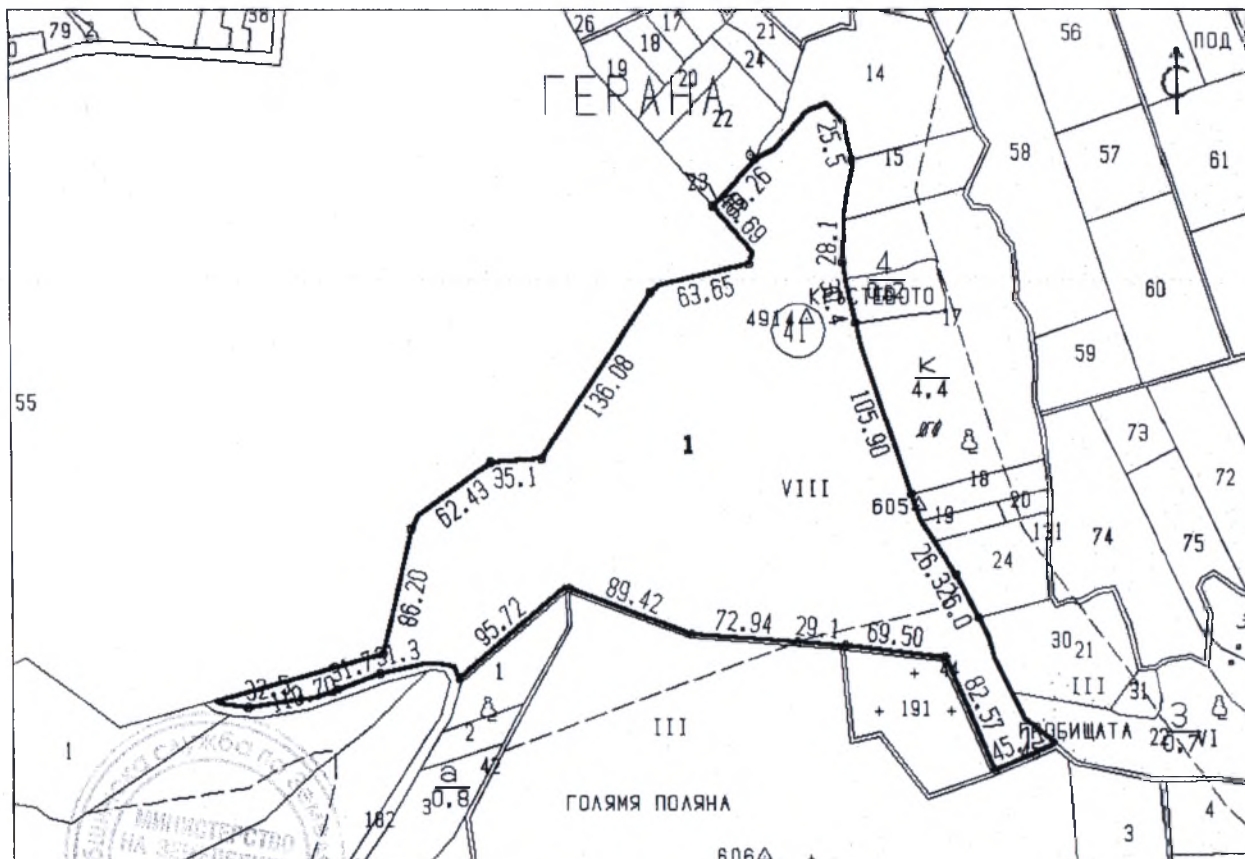
Площ на имота: **77.893 дка.** Начин на трайно ползване: **Изоставена нива**

Вид собственост: **Общинска частна**

Категория на земята при неполовни условия: **Осн(72.491) Трета(5.401)**

Имотът се намира в местността "ГОЛА ПОЛЯНА" при граници и съседи:

№ 041042, Полски път	на	ОБЩИНА СЕВАМЕВО - ПЪТИЩА И ДЕРЕТА
№ 041044, Полски път	на	ОБЩИНА СЕВАМЕВО - ПЪТИЩА И ДЕРЕТА
№ 041045, Полски път	на	ОБЩИНА СЕВАМЕВО - ПЪТИЩА И ДЕРЕТА
№ 112022, Голина	на	ДЪРЖАВНО ЛЕСНИЧЕЙСТВО
№ 112030, Широколист. гора	на	БОРИС ХАРАЛАНОВ ДЕНЕВ
№ 112024, Широколист. гора	насл. на	ТРИФОН МИЧЕВ ТРИФОНОВ
№ 112019, Широколист. гора	насл. на	ИВАН НИКОЛОВ ЯКОВ
№ 112018, Широколист. гора	насл. на	ЕВДОКИЯ ИВАНОВА ГЕОРГИЕВА
№ 112017, Широколист. гора	насл. на	БОРИС ИВАНОВ ЛАЗАРОВ
№ 112016, Широколист. гора	на	ДЪРЖАВНО ЛЕСНИЧЕЙСТВО
№ 112017, Широколист. гора	насл. на	БОРИС ИВАНОВ ЛАЗАРОВ
№ 112015, Широколист. гора	насл. на	БОЖКО ИВАНОВ БЕЛЕВ
№ 112014, Широколист. гора	насл. на	БОРИС БОЖКОВ ИВАНОВ
№ 010022, Изоставена нива	на	ЦОНЬО ХРИСТОВ ИВАНОВ
№ 010023, Изоставена нива	на	ОБЩ. СЕВАМЕВО - ЗЕМИ ПО ЧА. 19 (РГ)
№ 000155, Населено място	на	С. ДЕБЕАЦОВО
№ 000182, Полски път	на	ОБЩИНА СЕВАМЕВО - ПЪТИЩА И ДЕРЕТА



Скицата съдържа 1 стр. и има срок на валидност 6 месеца.

Изработил:

ОЛИЯ НИКОЛОВА МИТЕВА

главен експерт

Дата: 23.11.2014 г. Заверил:

ГАЛИНА НЕДЕЛЧЕВА

Печат

НАЧАЛНИК на Общинска служба по земеделие

С К И Ц А

стр. 1 от 1
Вх. № 12705

№ К00396/13.11.2014 г.
М 1:3000

на имот с номер **054001** в землището на с. ДЕБЕАЦОВО с ЕКАТТЕ 20287, общ. СЕВАМЕВО.

Имотът е собственост на:

1. КМЕТСТВО С ГРАДИЩЕ-ДЕБЕАЦОВО, Рег. номер 12705, с. ГРАДИЩЕ.

Документ: **Решение по чл. 27 ППЗПЗЗ № 295 от 05.04.1998 г.**

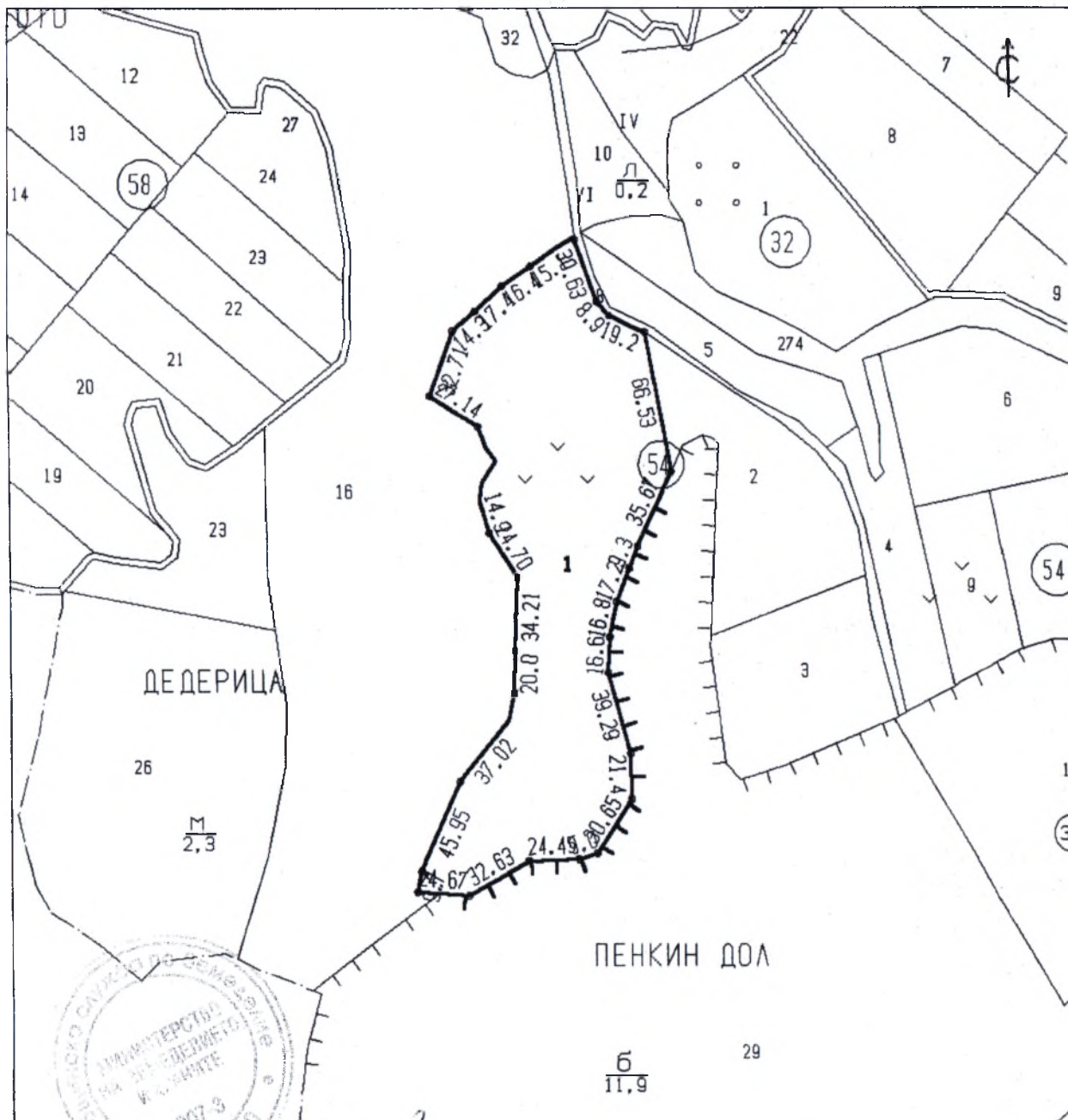
Площ на имота: **20.697 дка.** Начин на трайно ползване: **Изоставена нива**

Вид собственост: **Общинска частна**

Категория на земята при неполивни условия: **Четвърта**

Имотът се намира в местността **"СЕВАМЕВСКИ ПЪТ"** при граници и съседи:

№ 054002, Изоставена нива	насл. на	ХРИСТО ВЕЛИКОВ ХРИСТОВ
№ 118029, Широколист. гора	на	ИЗГ - НУГ
№ 118016, Широколист. гора	на	ДЪРЖАВНО ЛЕСНИЧЕЙСТВО
№ 054008, Полски път	на	ОБЩИНА СЕВАМЕВО - ПЪТИЩА И ДЕРЕТА



Скицата съдържа 1 стр. и има срок на валидност 6 месеца.

Изработил: *[Signature]* / ДАИЯ НИКОЛОВА МИТЕВА /
главен експерт /
Дата: 23.11.14 г. Заверил: *[Signature]* / ГАЛИНА НЕДЕЛЧЕВА /
Печат: / НАЧАЛНИК на Общинска служба по земеделие /

С К И Ц А

стр. 1 от 1
Вх. № 12705

№ К00385/13.11.2014 г.
М 1:2000

на имот с номер **060006** в землището на с. ДЕБЕАЦОВО с ЕКАТТЕ 20287, общ. СЕВАНИЕВО.

Имотът е собственост на:

1. КМЕТСТВО С ГРАДИЩЕ-ДЕБЕАЦОВО, Рег. номер 12705, с. ГРАДИЩЕ.

Документ: **Решение по чл. 27 ПЗС ПЗЗ № 295 от 05.04.1998 г.**

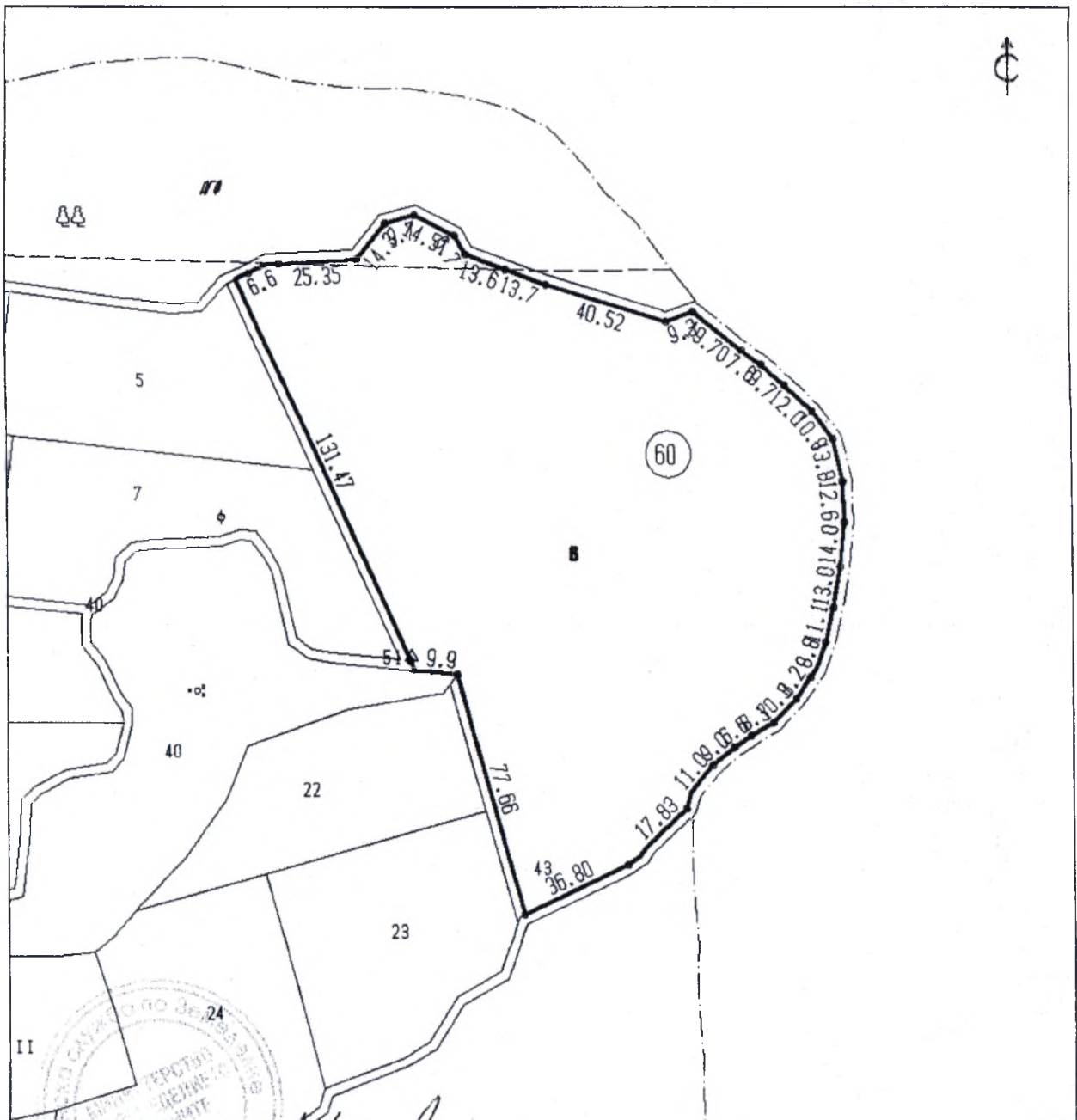
Площ на имота: **24.199 дка.** Начин на трайно ползване: **Изоставена нива**

Вид собственост: **Общинска честна**

Категория на земята при неполивни условия: **Оснв (23.678) Шеста (0.455)**

Имотът се намира в местността **"ЧУКАТА"** при граници и съседи:

№ 060040, Полски път	на ОБЩИНА СЕВАНИЕВО - ПЪТИЩА И ДЕРЕТА
№ 060039, Полски път	на ОБЩИНА СЕВАНИЕВО - ПЪТИЩА И ДЕРЕТА
№ 060043, Полски път	на ОБЩИНА СЕВАНИЕВО - ПЪТИЩА И ДЕРЕТА
№ 000040, Храсти	на ОБЩ. СЕВАНИЕВО - ЗЕМИ ПО ЧА. 19 (РГ)



Скицата съдържа 1 стр. и има срок на валидност 6 месеца.

Изработил:	<i>[Signature]</i>	/	ОЛИЯ НИКОЛОВА МИТЕВА	/
Дата:	13.11.2014 г.	/	главен експерт	/
Заверил:	<i>[Signature]</i>	/	ГАЛИНА НЕДЕЛЧЕВА	/
Печат:	<i>[Stamp]</i>	/	НАЧАЛНИК на Общинска служба по земеделие	/

С К И Ц А

стр. 1 от 1
Вх. № 12705

№ К00387/13.11.2014 г.

М 1:4000

на имот с номер 053020 в землището на с. ДЕБЕАЦОВО с ЕКАТТЕ 20287, общ. СЕВАНИЕВО.

Имотът е собственост на:

1. КИЕТСТВО С ГРАДИЩЕ-ДЕБЕАЦОВО, Рег. номер 12705, с. ГРАДИЩЕ.

Документ: Решение по чл. 27 ППЗСПЗ № 295 от 05.04.1998 г.

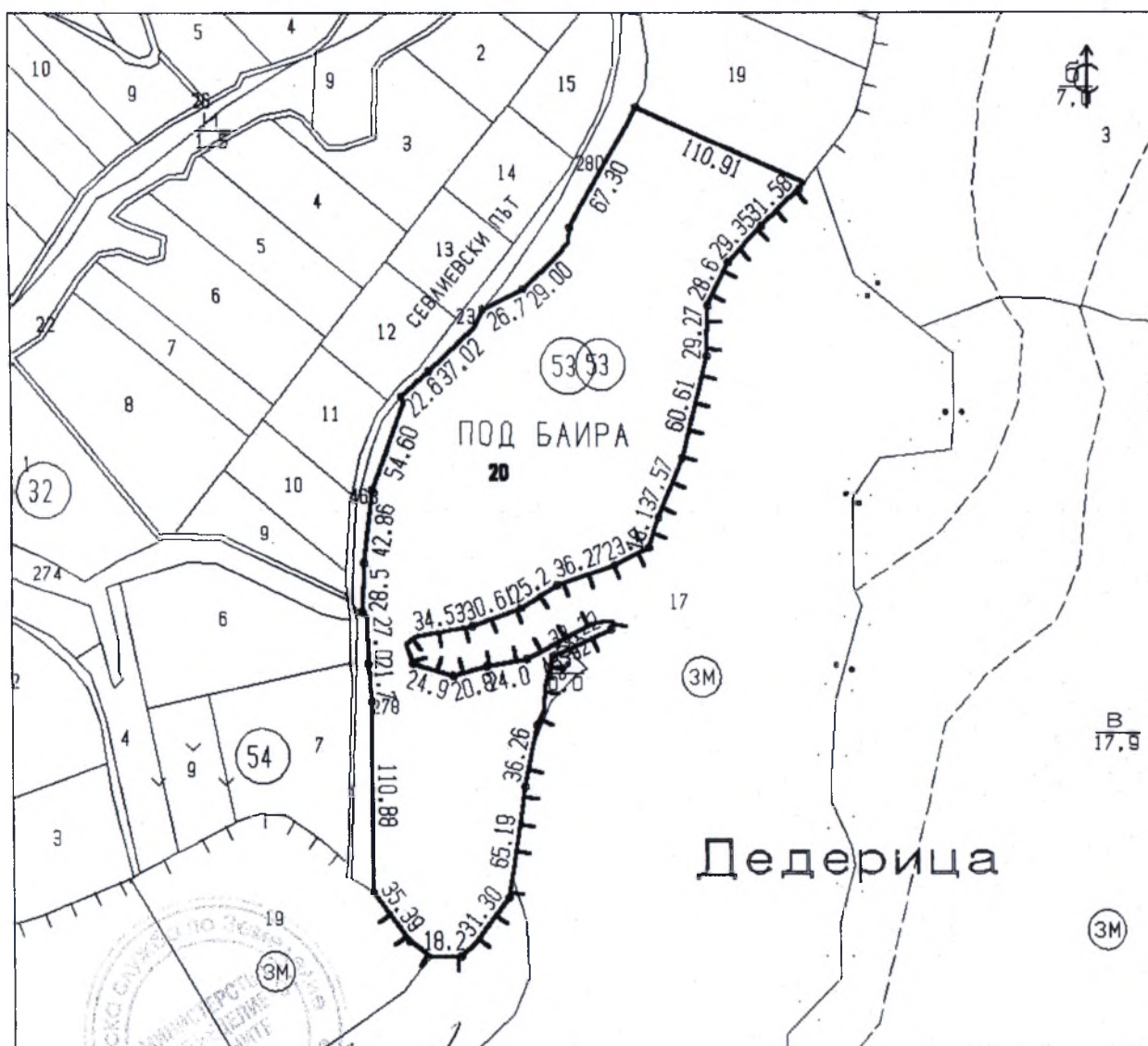
Площ на имота: 54.998 дка. Начин на трайно ползване: Нива

Вид собственост: Общинска частна

Категория на земята при неполивни условия: Четвърта

Имотът се намира в известността "ПОД БАИРА" при граници и съседни:

№ 053019, Нива	на	ЦЪРКВА "СВ ДИМИТЪР"
№ 118017, Широколист. гора	на	МЗГ - НУГ
№ 118018, Голина	на	МЗГ - НУГ
№ 118017, Широколист. гора	на	МЗГ - НУГ
№ 118029, Широколист. гора	на	МЗГ - НУГ
№ 118019, Широколист. гора	насл.	на ХРИСТО ИВАНОВ ДЕНЕВСКИ
№ 000270, Пасище, мера	на	ОБЩ. СЕВАНИЕВО - ЗЕМИ ПО ЧЛ. 19 (РГ)
№ 000468, Овраг, промяна	на	ОБЩ. СЕВАНИЕВО - ЗЕМИ ПО ЧЛ. 19 (РГ)
№ 053023, Полски път	на	ОБЩИНА СЕВАНИЕВО - ПЪТИЩА И ДЕРЕТА
№ 000280, Храсти	на	ОБЩ. СЕВАНИЕВО - ЗЕМИ ПО ЧЛ. 19 (РГ)



Скицата съдържа 1 стр. и има срок на валидност 6 месеца.

Изработил:

ДАИЯ НИКОЛОВА МИТЕВА

главен експерт

Дата: 13.11.2014 г. Заверил:

/ ГАЛИНА НЕДЕЛЧЕВА

Печат:

/ НАЧАЛНИК на Общинска служба по земеделие

С К И Ц А

стр. 1 от 1
Вх. № 12705

№ К00388/13.11.2014 г.
и 1:3000

на имот с номер 050001 в землището на с. ДЕБЕЛЦОВО с ЕКАТТЕ 20287, общ. СЕВАМЕВО.

Имотът е собственост на:

1. КИЕТСТВО С ГРАДИЩЕ-ДЕБЕЛЦОВО, Рег. номер 12705, с. ГРАДИЩЕ,

Документ: Решение по чл. 27 ПЗСПЗЗ № 295 от 05.04.1998 г.

Площ на имота: 82.956 дка. Начин на трайно ползване: Изоставена нива

Вид собственост: Общинска частна

Категория на земята при неполивни условия: Места (34.295) Четвърта (48.061)

Имотът се намира в местността "БАЛЕВЕЦ" при граници и съседи:

№ 000074, Полски път на ОБЩИНА СЕВАМЕВО - ПЪТИЩА И ДЕРЕТА

№ 050002, Изоставена нива на "СТАВЕН" ООД

№ 050004, Изоставена нива насл. на ИВАН ЯКОВ ИОНЕВ

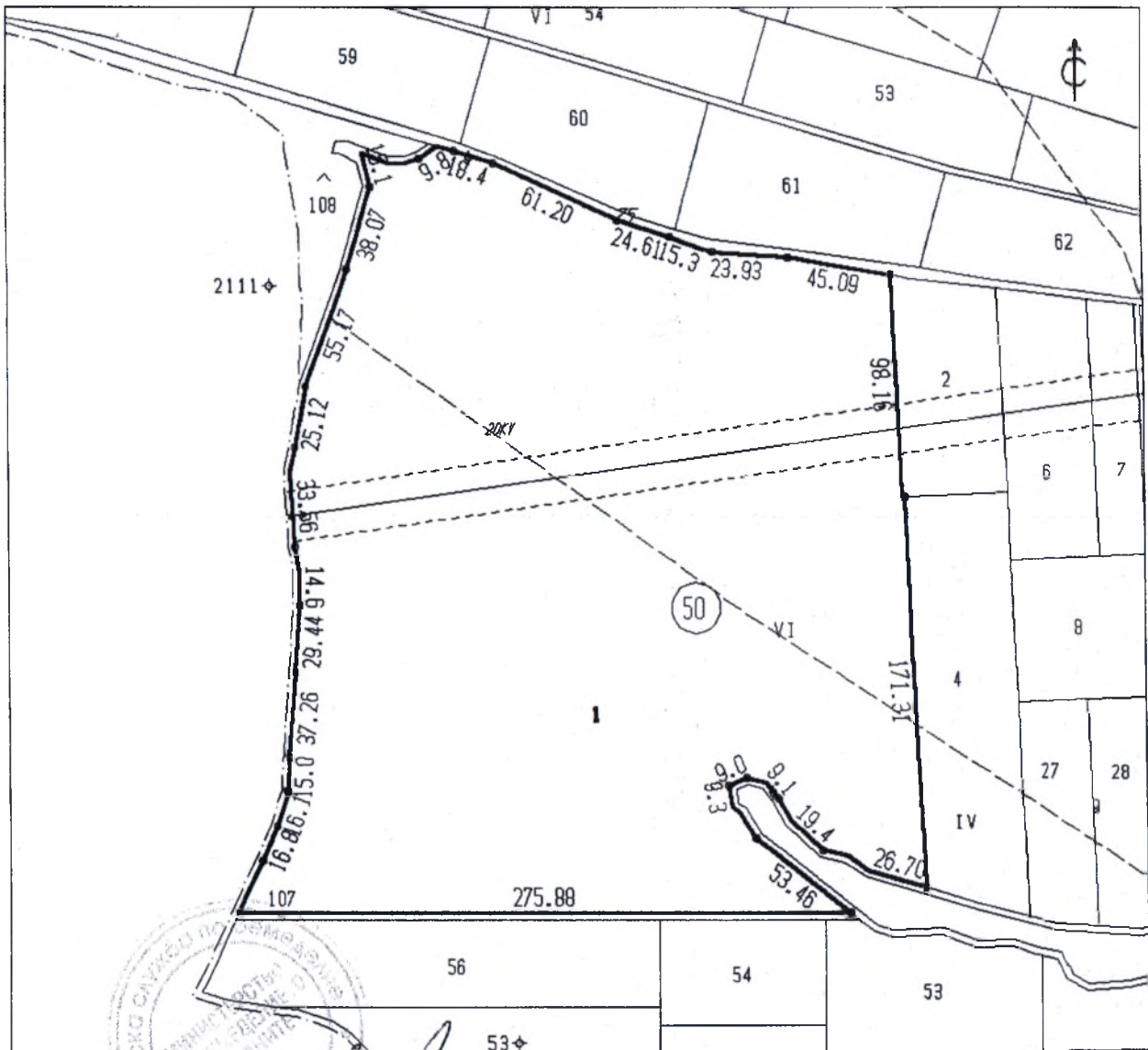
№ 050099, Полски път на ОБЩИНА СЕВАМЕВО - ПЪТИЩА И ДЕРЕТА

№ 050107, Полски път на ОБЩИНА СЕВАМЕВО - ПЪТИЩА И ДЕРЕТА

№ 050102, Полски път на ОБЩИНА СЕВАМЕВО - ПЪТИЩА И ДЕРЕТА

Върху имота има следните ограничения:

11 Електропровод 20 кV. На 10 м от двете страни до крайните проводници или на 11 м от оста на електропровода, не могат да се строят сгради и съоръжения и засажда високостеблена растителност.



Скицата съдържа 1 стр. и има срок на валидност 6 месеца.

Изработил: / ВАИЯ НИКОЛОВА МИТЕВА /

/ главен експерт /

Дата: 23.11.2014 г. Заверил:

/ ГАЛИНА НЕДЕЛЧЕВА /

Печат

/ НАЧАЛНИК на Общинска служба по земеделие /

С К И Ц А

стр. 1 от 1
Вх. № 12705

№ К00389/13.11.2014 г.
М 1:2000

на имот с номер **049099** в землището на с. ДЕБЕАЦОВО с ЕКАТТЕ 20287, общ. СЕВАНИЕВО.

Имотът е собственост на:

1. КМЕТСТВО С ГРАДИЩЕ-ДЕБЕАЦОВО, Рег. номер 12705, с. ГРАДИЩЕ.

Документ: **Решение по чл. 27 ПЗС ПЗЗ № 295 от 05.04.1998 г.**

Площ на имота: **14.400 дка.** Начин на трайно ползване: **Изоставена нива**

Вид собственост: **Общинска частна**

Категория на земята при неполивни условия: **Седна**

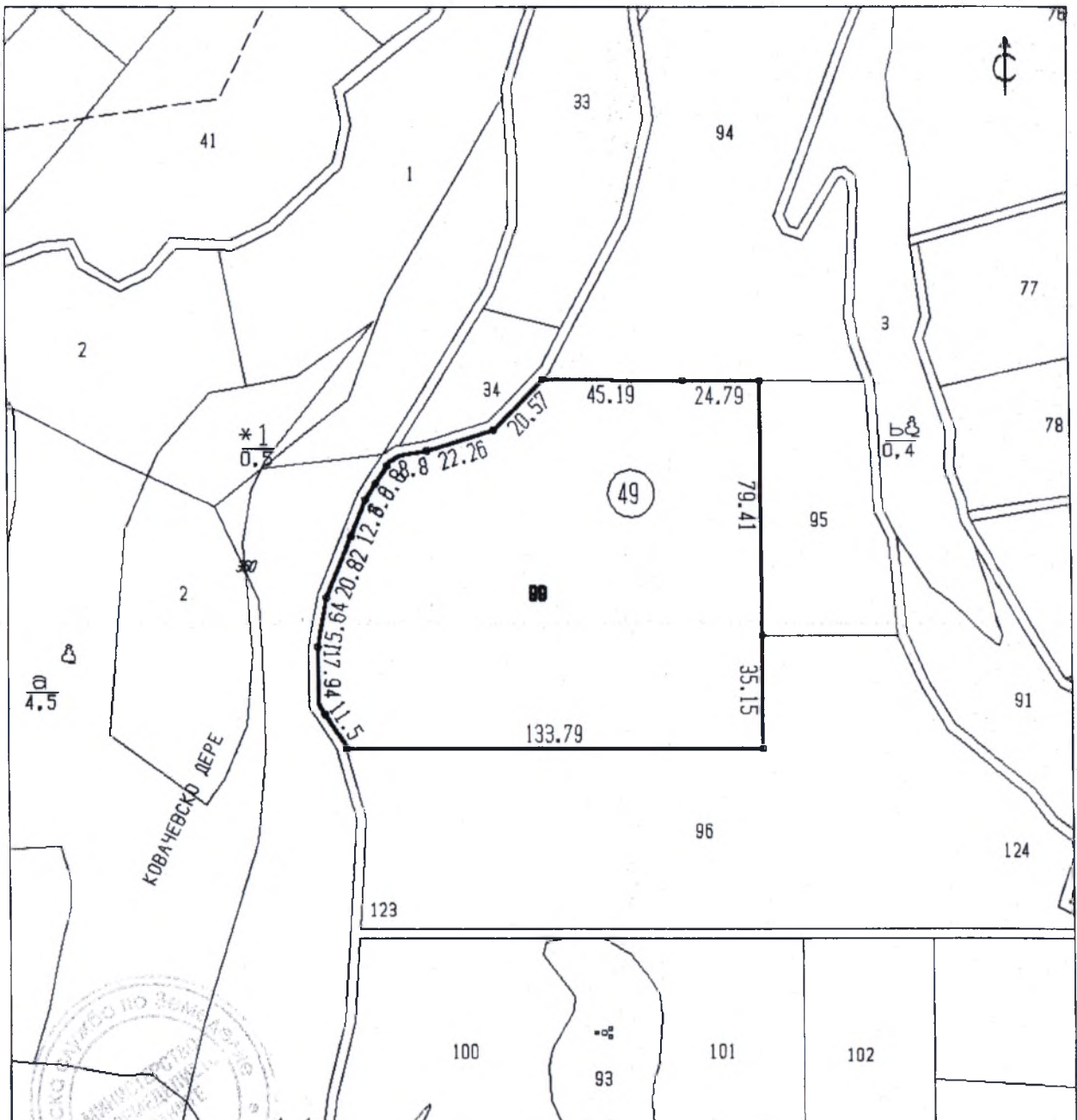
Имотът се намира в местността **"МУЗГАТА"** при граници и съседи:

№ 049096, Изоставена нива на ОБЩ. СЕВАНИЕВО - ЗЕМИ ПО ЧЛ. 19 (НГ)

№ 049095, Изоставена нива на ДРАГОМИР ХАРАЛАНОВ БАЛТОВ

№ 049094, Изоставена нива насл. на ЙОРДАН РУСАНОВ ИЛИЕВ

№ 049123, Полски път на ОБЩИНА СЕВАНИЕВО - ПЪТИЩА И ДЕРЕТА



Скицата съдържа 1 стр. и има срок на валидност 6 месеца.

Изработил: *[Signature]* / **ВЛИЯ НИКОЛОВА МИТЕВА** /

/ главен експерт /

Дата: **13.11.14** г. Заверил: / **ГАЛИНА НЕДЕЛЧЕВА** /

Печат: / **НАЧАЛНИК на Общинска служба по земеделие** /

С К И Ц А

стр. 1 от 1
Вх. № 12705

№ К00391/13.11.2014 г.
М 1:1000

на имот с номер **048003** в землището на с. ДЕБЕАЦОВО с ЕКАТТЕ 20287, общ. СЕВАМЕВО.

Имотът е собственост на:

1. КМЕТСТВО С ГРАДИШЕ-ДЕБЕАЦОВО, Рег. номер 12705, с. ГРАДИШЕ.

Документ: Решение по чл. 27 ППЗПЗЗ № 295 от 05.04.1998 г.

Площ на имота: **9.800 дка.** Начин на трайно ползване: **Изоставена нива**

Вид собственост: **Общинска частна**

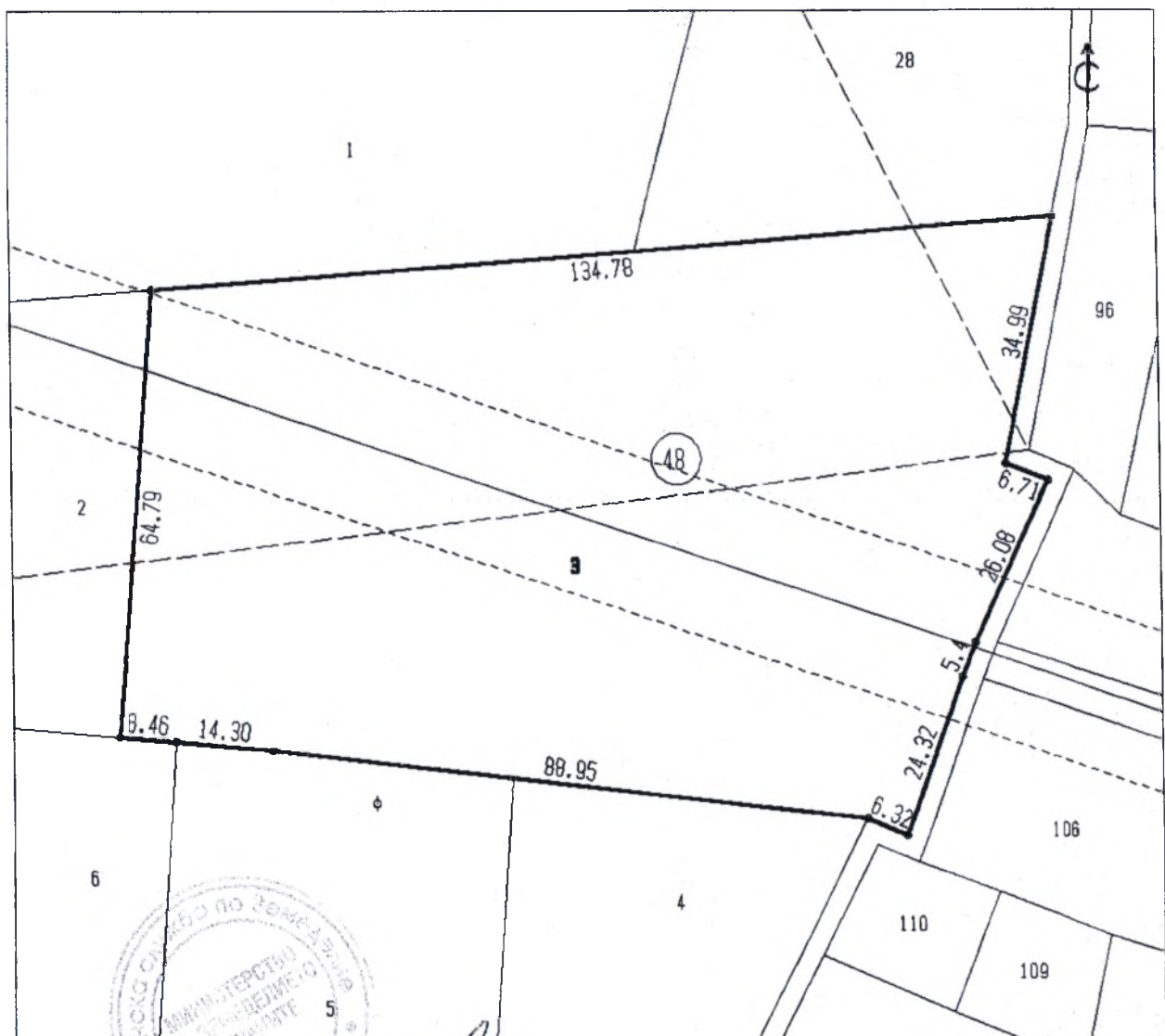
Категория на земята при неполивни условия: **Осна(4.814) Седна(4.986)**

Имотът се намира в местността "РУПАКА" при граници и съседи:

№ 048002, Изоставена нива	на	"СОРТОВИ СЕМЕНА - ВАРДИМ" ЕАД
№ 048001, Изоставена нива	на	ОБЩ. СЕВАМЕВО - ЗЕМИ ПО ЧА. 19 (НГ)
№ 048028, Изоставена нива	насл. на	МИНЬО ЦОНЕВ ИВАНОВ
№ 048025, Полски път	на	ОБЩИНА СЕВАМЕВО - ПЪТИЩА И ДЕРЕТА
№ 048004, Изоставена нива	на	СВЕТАОЗАР ИВАНОВ ДИЧЕВСКИ
№ 048005, Изоставена нива	насл. на	ЙОРДАН СТЕФАНОВ ЙОРДАНОВ
№ 048006, Изоставена нива	насл. на	БОЖКО ИВАНОВ БЕЛЕВ

Върху имота има следните ограничения:

11 Електропровод 20 kV. На 10 м от двете страни до крайните проводници или на 11 м от оста на електропровода, не могат да се строят сгради и съоръжения и засажда високостеблена растителност.



Скицата съдържа 1 стр. и има срок на валидност 6 месеца.

Изработила: *[Signature]* / ДАИЯ НИКОЛОВА МИТЕВА /
/ главен експерт /
Дата: 23.11.14 г. 20 г. Заверила: / ГАЛИНА НЕДЕАЧЕВА /
Печат: / НАЧАЛНИК на Общинска служба по земеделие /

С К И Ц А

стр. 1 от 1
Вх. № 12705

№ К00393/13.11.2014 г.
М 1:1000

на имот с номер **044009** в землището на с. ДЕБЕАЦОВО с ЕКАТТЕ 20287, общ. СЕВАНИЕВО.

Имотът е собственост на:

1. КИЕТСТВО С ГРАДИЩЕ-ДЕБЕАЦОВО, Рег. номер 12705, с. ГРАДИЩЕ,

Документ: Решение по чл. 27 ППЗПЗЗ № 295 от 05.04.1998 г.

Площ на имота: **5.797 дка.** Начин на трайно ползване: **Изоставена нива**

Вид собственост: **Общинска частна**

Категория на земята при неполивни условия: **Места**

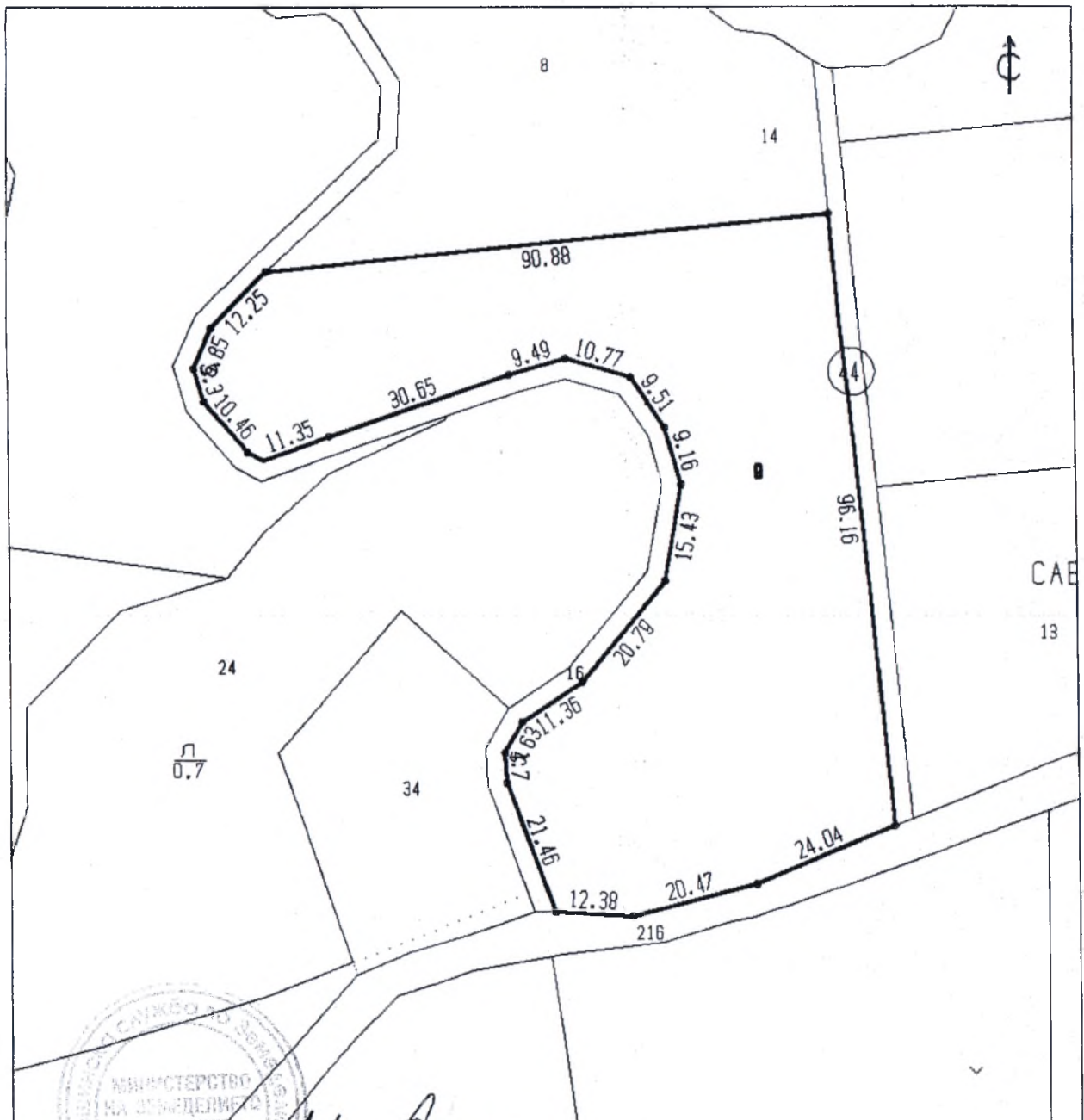
Имотът се намира в местността **"САВЕАИЦА"** при граници и съсед:

№ 044008, Изоставена нива насл. на СТЕФАН ЗАТЕВ СЛАВЕВ

№ 044014, Полски път на ОБЩИНА СЕВАНИЕВО – ПЪТИЩА И ДЕРЕТА

№ 000216, Полски път на ОБЩИНА СЕВАНИЕВО – ПЪТИЩА И ДЕРЕТА

№ 044016, Полски път на ОБЩИНА СЕВАНИЕВО – ПЪТИЩА И ДЕРЕТА



Скицата съдържа 1 стр. и има срок на валидност 6 месеца.

Изработил: *[Signature]* / ВЛИЯ НИКОЛОВА МИТЕВА

главен експерт

Дата: 23.11.2014 г. Заверил: *[Signature]* / ГАЛИНА НЕДЕЛЧЕВА

Печат: *[Signature]* / НАЧАЛНИК на Общинска служба по земеделие

С К И Ц А

стр. 1 от 1
Вх. № 12705

№ К00394/13.11.2014 г.
М 1:3000

на имот с номер **040044** в землието на с. ДЕБЕАЦОВО с ЕКАТТЕ 20287, общ. СЕВАНИЕВО.

Имотът е собственост на:

1. КМЕТСТВО С ГРАДИШЕ-ДЕБЕАЦОВО, Рег. номер 12705, с. ГРАДИШЕ.

Документ: Решение по чл. 27 ПЗСПЗ № 295 от 05.04.1988 г.

Площ на имота: **33.493 дка.** Начин на трайно ползване: **Изоставена нива**

Вид собственост: **Общинска частна**

Категория на земята при неполивни условия: **Осна (32.529) Шеста (0.964)**

Имотът се намира в местността "УСОИ" при граници и съседни:

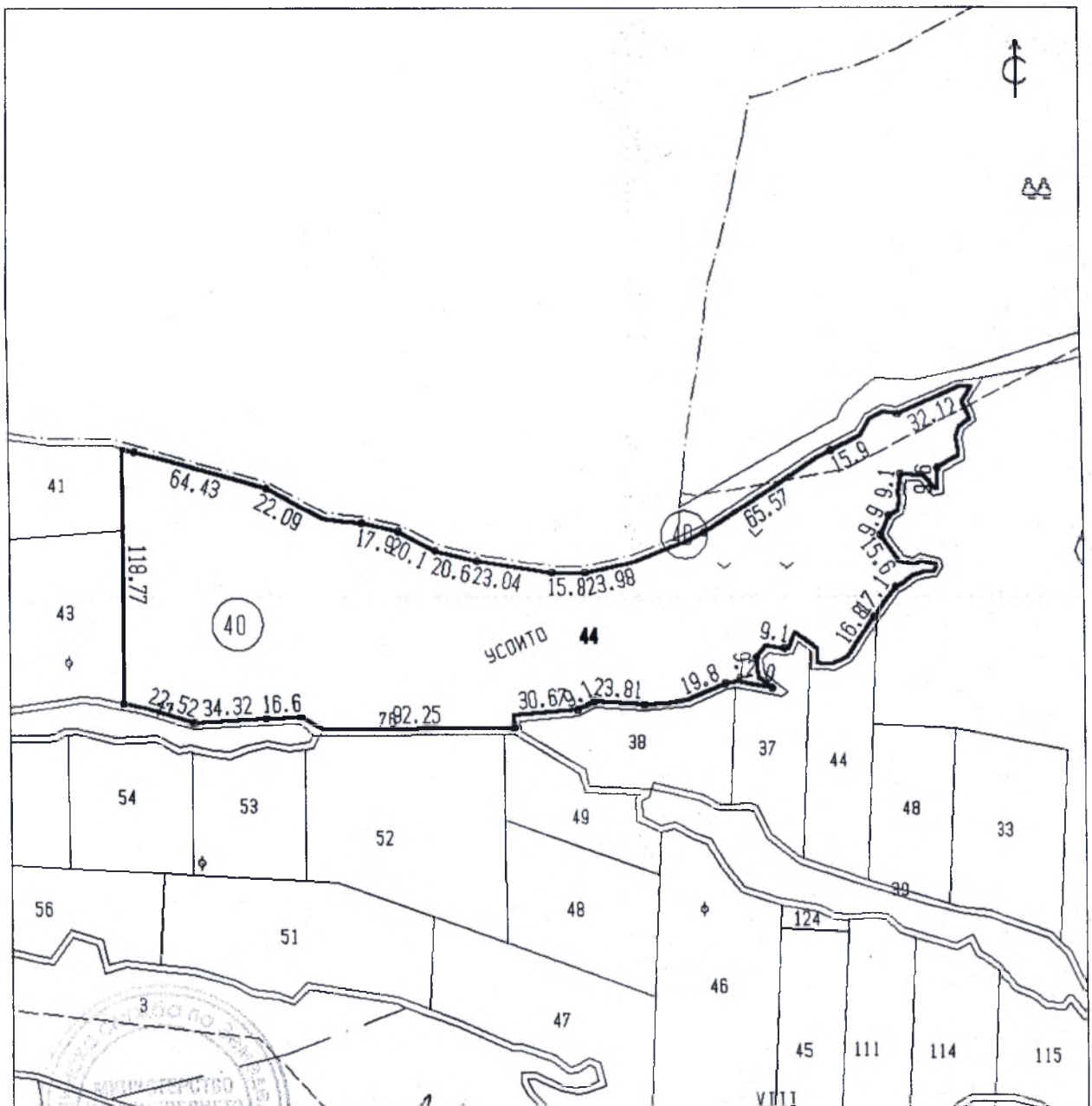
№ 040043, Изоставена нива насл. на ЗЛАТЪО ДАМЯНОВ ЗЛАТЕВ

№ 040041, Изоставена нива насл. на ПЕНЧО ЦОНЕВ ПЕНЧЕВ

№ 040079, Полски път на ОБЩИНА СЕВАНИЕВО - ПЪТИЩА И ДЕРЕТА

№ 040076, Полски път на ОБЩИНА СЕВАНИЕВО - ПЪТИЩА И ДЕРЕТА

№ 040077, Полски път на ОБЩИНА СЕВАНИЕВО - ПЪТИЩА И ДЕРЕТА



Скицата съдържа 1 стр. и има срок на валидност 6 месеца.

Изработила: *[Signature]* / ОЛИЯ НИКОЛОВА НИТЕВА /
/ главен експерт /
Дата: 23.11.2014 г. Заверил: *[Signature]* / ГАЛИНА НЕДЕЛЧЕВА /
Печат: *[Signature]* / НАЧАЛНИК на Общинска служба по земеделие /

С К И Ц А

стр. 1 от 1
Вх. № 12705

№ К00396/13.11.2014 г.
М 1:2000

на имот с номер **036066** в землището на с. ДЕБЕЛЦОВО с ЕКАТТЕ 20297, общ. СЕВАМЕВО.

Имотът е собственост на:

1. КИЕТСТВО С ГРАДИЩЕ-ДЕБЕЛЦОВО, Рег. номер 12705, с. ГРАДИЩЕ.

Документ: Решение по чл. 27 ППЗПЗЗ № 295 от 05.04.1999 г.

Площ на имота: **10.007** дка. Начин на трайно ползване: **Изоставена нива**

Вид собственост: **Общинска частна**

Категория на земята при неполивни условия: **Осне**

Имотът се намира в местността "АИПА" при граници и съседи:

№ 036074, Полски път

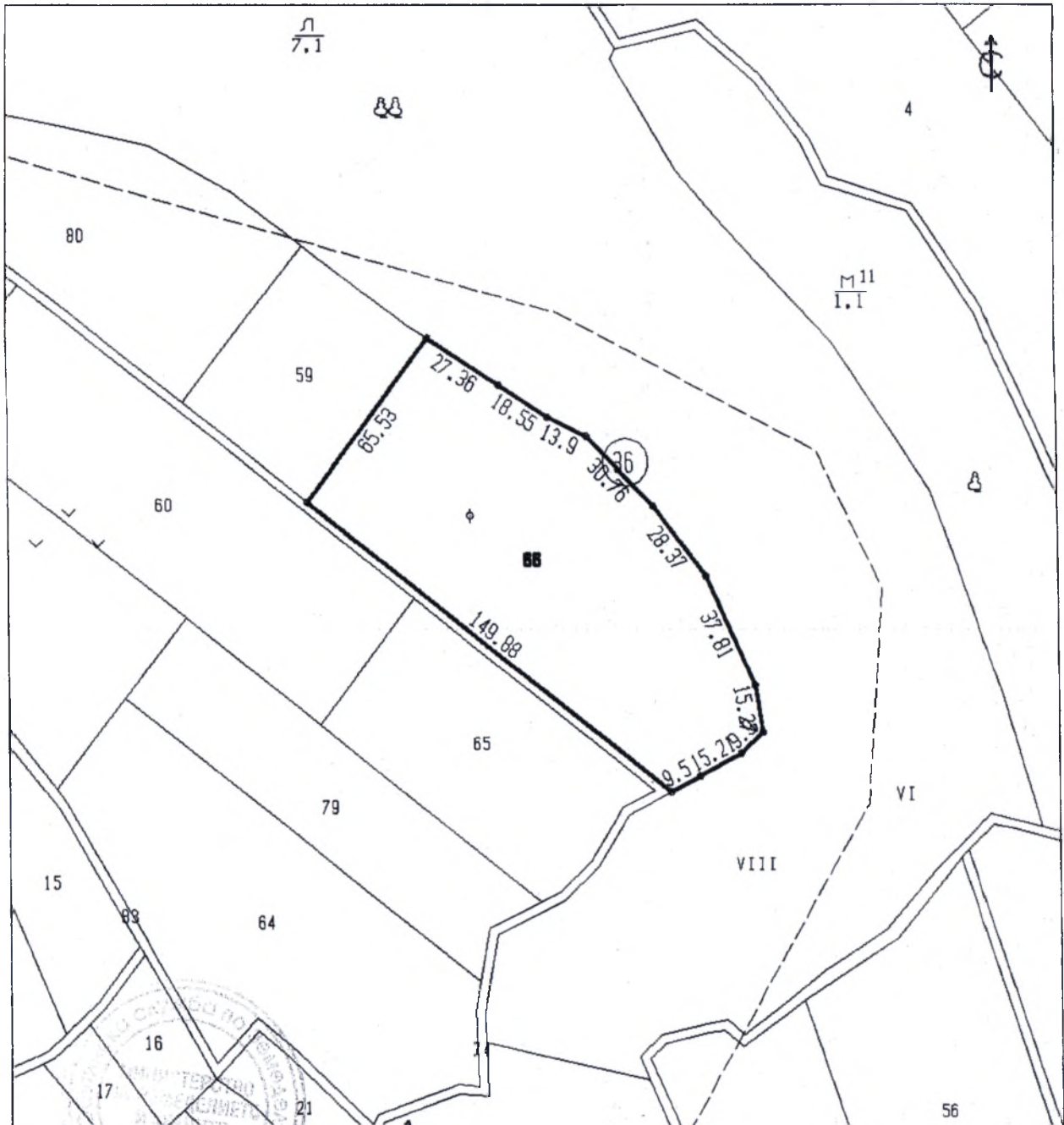
на ОБЩИНА СЕВАМЕВО - ПЪТИЩА И ДЕРЕТА

№ 112010, Широколист. гора

на ДЪРЖАВНО ЛЕСНИЧЕЙСТВО

№ 036059, Изоставена нива

насл. на ХРИСТО ИВАНОВ ДЕНЕВСКИ



Скицата съдържа 1 стр. и има срок на валидност 6 месеца.

Изработил:

/ ОЛИЯ НИКОЛОВА МИТЕВА /

/ главен експерт /

Дата: 23.11.14 г. 2014 г. Заверил:

/ ГАЛИНА НЕДЕЛЧЕВА /

Печат

/ НАЧАЛНИК на Общинска служба по земеделие /

С К И Ц А

стр. 1 от 1
Вх. № 12705

№ К00397/13.11.2014 г.
М 1:1000

на имот с номер **036027** в землището на с. ДЕБЕАЦОВО с ЕКАТТЕ 20287, общ. СЕВАНИЕВО.

Имотът е собственост на:

1. КИЕТСТВО С ГРАДИЩЕ-ДЕБЕАЦОВО, Рег. номер 12705, с. ГРАДИЩЕ.

Документ: Решение по чл. 27 ППЗСПЗЗ № 295 от 05.04.1998 г.

Площ на имота: **3.281 дка.** Начин на трайно ползване: **Изоставена нива**

Вид собственост: **Общинска частна**

Категория на земята при неполивни условия: **Осиа**

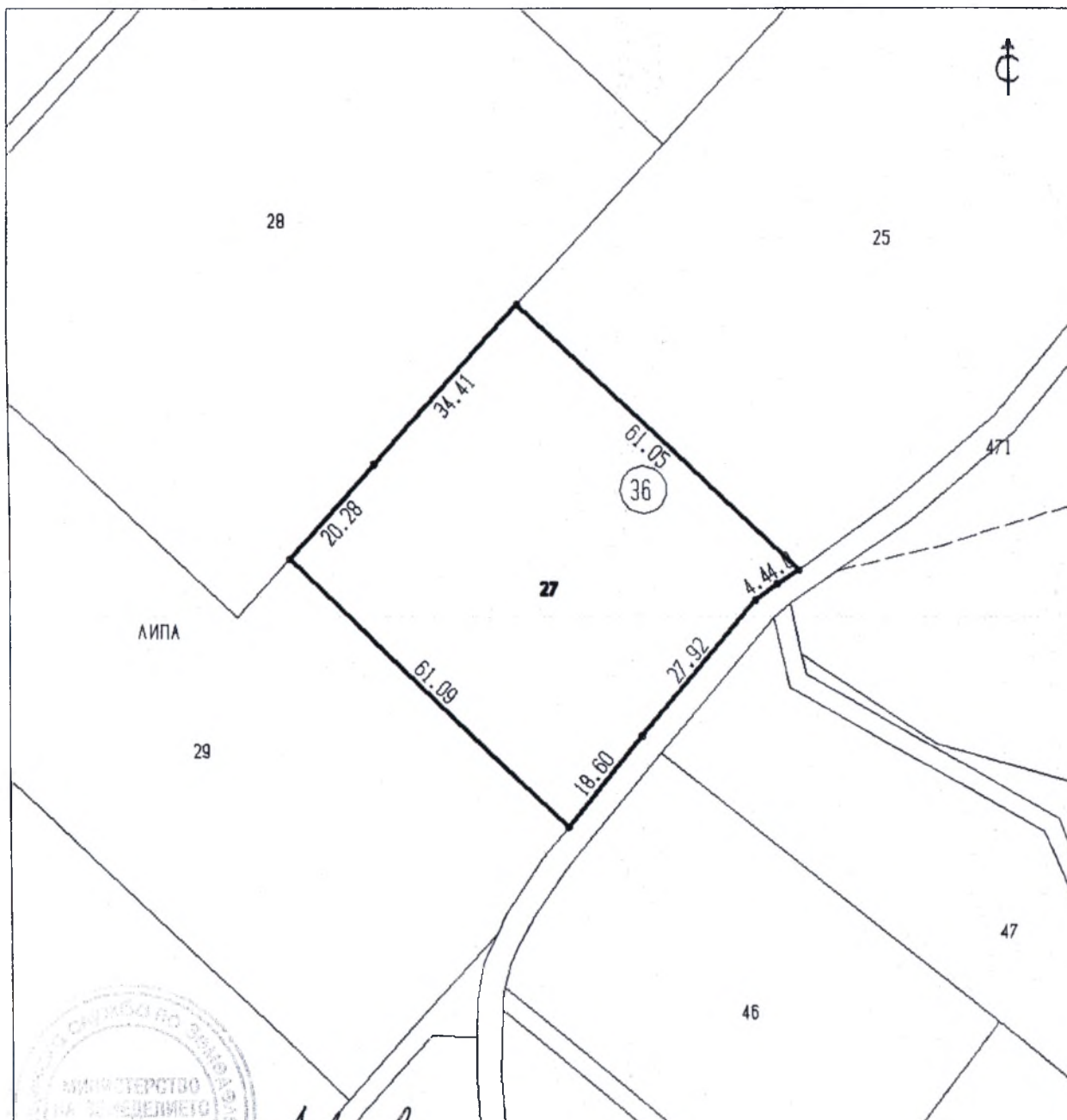
Имотът се намира в местността "ЛИПА" при граници и съсед:

№ 036025, Изоставена нива насл. на ИВАН ПЕНЧЕВ ГАНКОВ

№ 036028, Изоставена нива насл. на ПЕНЧО ДАМЯНОВ ЗЛАТЕВ

№ 036029, Изоставена нива на ЦОНЬО ХРИСТОВ ИВАНОВ

№ 000471, Полски път на ОБЩИНА СЕВАНИЕВО - ПЪТИЩА И ДЕРЕТА



Скицата съдържа 1 стр. и има срок на валидност 6 месеца.

Изработил: *[Signature]* / ДАИЯ НИКОЛОВА МИТЕВА /

Дата: 23.11.2014 г. Заверил: / ГАЛИНА НЕДЕЛЧЕВА /

Печат: / НАЧАЛНИК на Общинска служба по земеделие /

С К И Ц А

Стр. 1 от 1
Вх. № 12705

№ К00398/13.11.2014 г.
М 1:2000

на имот с номер **033100** в землището на с. ДЕБЕАЦОВО с ЕКАТТЕ 20287, общ. СЕВАМЕВО.

Имотът е собственост на:

1. КМЕТСТВО С ГРАДИЩЕ-ДЕБЕАЦОВО, Рег. номер 12705, с. ГРАДИЩЕ.

Документ: Решение по чл. 27 ППЗПЗЗ № 295 от 05.04.1998 г.

Площ на имота: **14.139 дка**. Начин на трайно ползване: **Изоставена нива**

Вид собственост: **Общинска частна**

Категория на земята при неполивни условия: **Осна (В.737) Четвърта (7.402)**

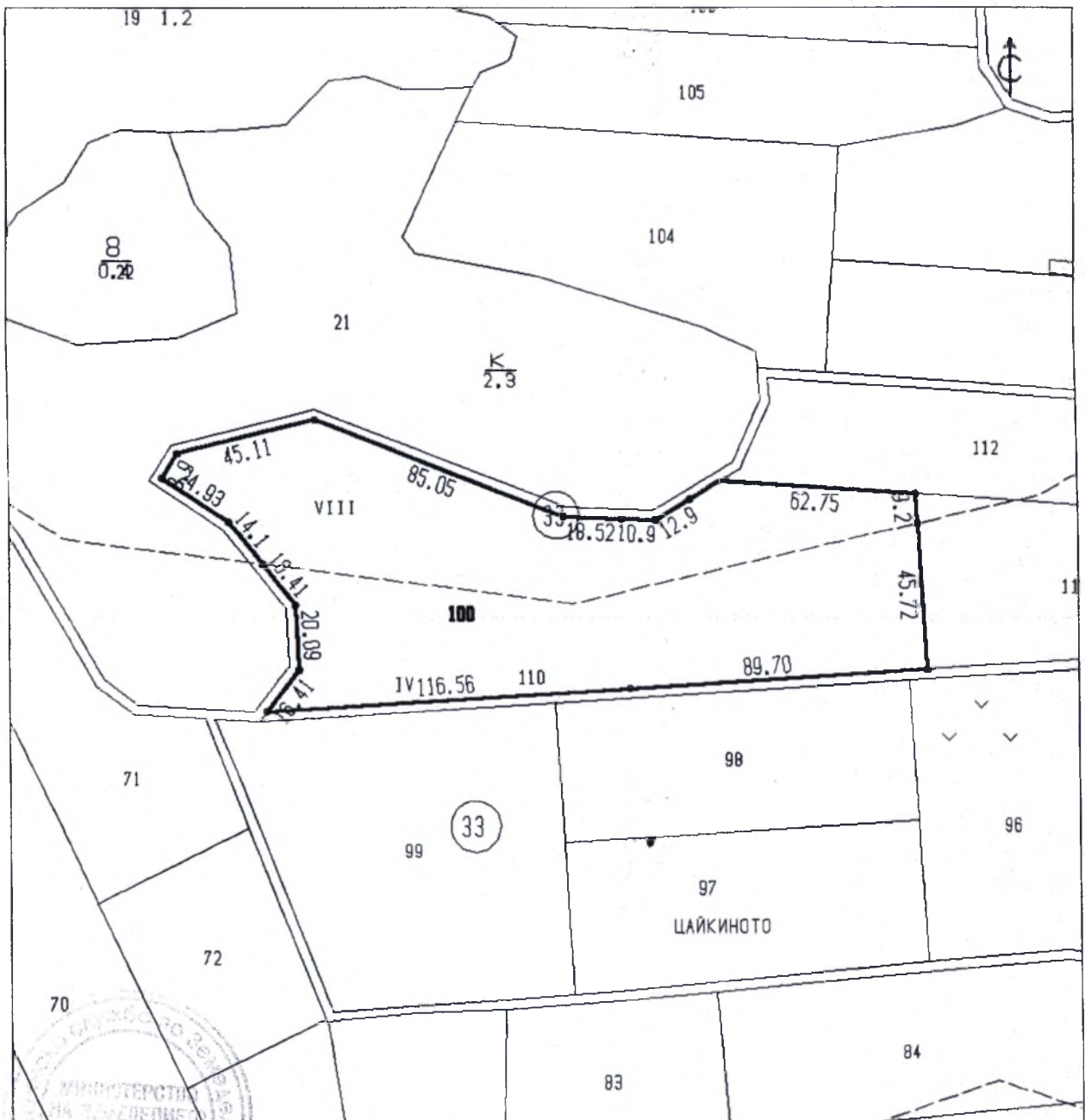
Имотът се намира в местността "ЦАЙКИНОТО" при граници и съседи:

№ 033113, Изоставена нива насл. на НИКОЛА АНТОНОВ ПОПОВ

№ 033112, Изоставена нива насл. на ИВАН АЛЕКСАНДРОВ ИВАНОВ

№ 033077, Полски път на ОБЩИНА СЕВАМЕВО - ПЪТИЩА И ДЕРЕТА

№ 033110, Полски път на ОБЩИНА СЕВАМЕВО - ПЪТИЩА И ДЕРЕТА



Скицата съдържа 1 стр. и има срок на валидност 6 месеца.

Изработил: *[Signature]* / ДАИЯ НИКОЛОВА МИТЕВА /

Дата: 23.11.2014 г. Заверил: / ГАЛИНА НЕДЕАЧЕВА /

Печат: / НАЧАЛНИК на Общинска служба по земеделие /

С К И Ц А

стр. 1 от 1
Вх. № 67608

№ К02205/11.11.2014 г.

М 1:1000

на имот с номер **039023** в землището на с.СТОКИТЕ с ЕКАТТЕ 69417, общ.СЕВАМЕВО.

Имотът е собственост на:

1. ЗЕМИ ПО ЧА.19 - ОБЩИНА СЕВАМЕВО, Рег. номер 67608 , гр.СЕВАМЕВО, пл.СВОБОДА 1

Документ: Решение по чл.18м/1/ ППЗСПЗЗ от г.

Площ на имота: **3.234 дка.** Начин на трайно ползване: **Посевна площ**

Вид собственост: **Стопанисвано от общината**

Категория на земята при неполивни условия: **Десета**

Имотът се намира в местността "МАЧКОВСКОТО" при граници и съсед:

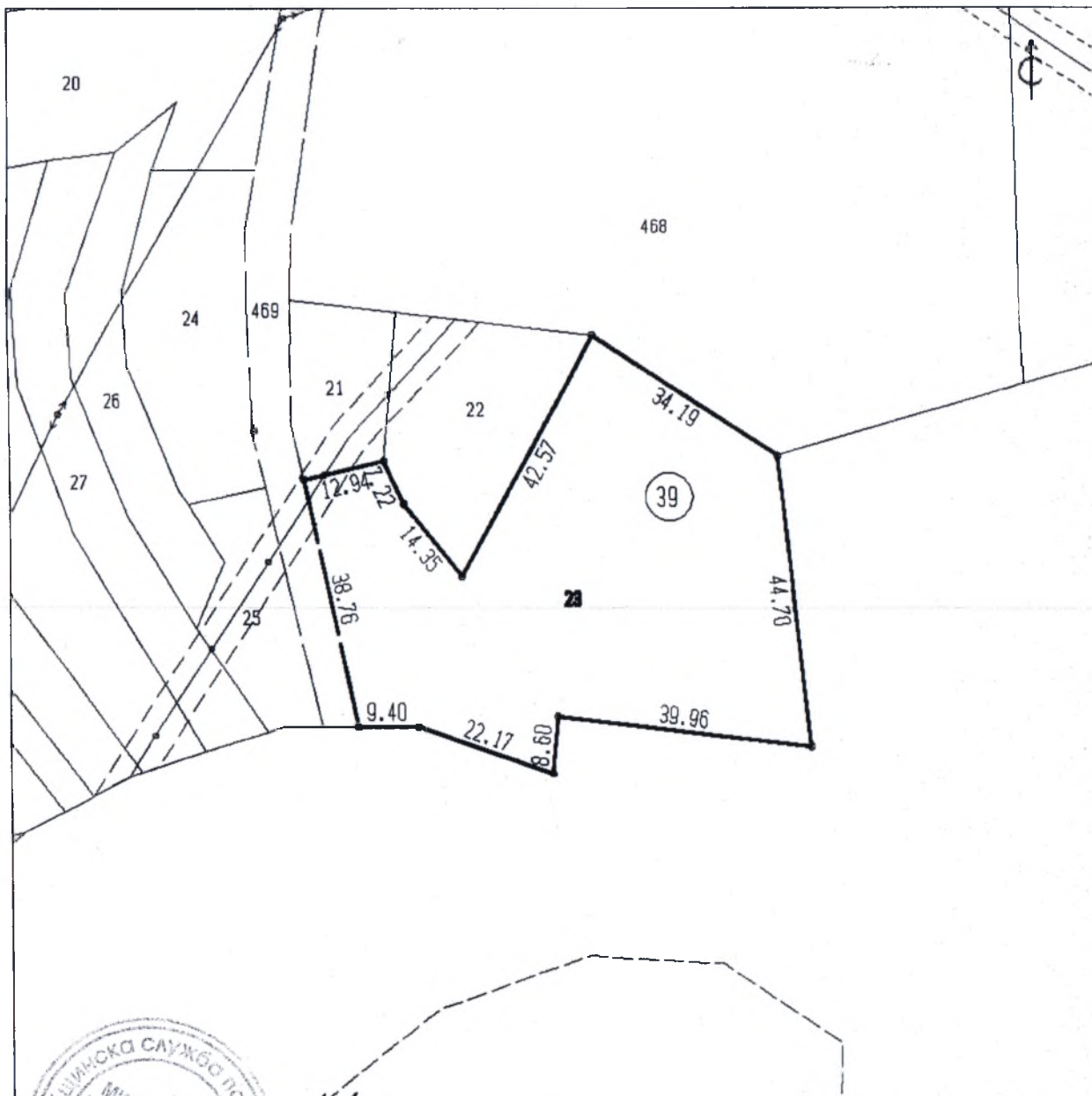
№ 039022, Посевна площ на ТОДОР ЦАНЕВ ИВАНОВ

№ 000468, Водопровод на ОБЩИНА СЕВАМЕВО

№ 000100, Жил. територия на с.СТОКИТЕ

№ 000469, Местен път на ОБЩИНА СЕВАМЕВО

№ 039021, Посевна площ насл. на КОЛЪО ДОБРЕВ ДЯНКОВ



Скицата съдържа 1 стр. и има срок на валидност 6 месеца.

Изработил: *[Signature]* / ДАИЯ НИКОЛОВА МИТЕВА

/ главен експерт

Дата: 11.11.2014 г. Заверил: ГАЛИНА НЕДЕЛЧЕВА

/ НАЧАЛНИК на Общинска служба по земеделие

Скицата е само за служебно ползване