

ПРЕДЛОЖЕНИЕ

от д-р Иван Тодоров Иванов – Кмет на Община Севлиево

1.5 Относно: Допълване на Програмата за управление и разпореждане с общинска собственост през 2014 г. и продажба на имоти - земеделски земи, частна общинска собственост. Одобряване на пазарна оценка и определяне на пазарна цена за имотите.

Уважаеми общински съветници,

В общинската администрация са постъпили заявления за закупуване на земеделски земи, общинска собственост. Имотите не са отдадени под наем и общината не получава приходи от тях. Продажбата им ще даде възможност на бъдещите собственици за ефективно използване на земеделските земи.

С Решение № 001/ 30.01.2014 г. Общински съвет-Севлиево е приета Програма за управление и разпореждане с общинска собственост през 2014 г., в това число са определени намеренията за продажба на земи от общински поземлен фонд.

Предвид гореизложеното, предлагам на Общински съвет – Севлиево да вземе следното

РЕШЕНИЕ :

На основание чл. 21, ал. 1, т. 8 от Закона за местното самоуправление и местната администрация и чл. 8, ал. 9, чл. 35, ал. 1 и чл. 41, ал. 2 от Закона за общинската собственост, Общинския съвет – Севлиево:

1. Дава съгласие за продажба чрез публичен търг с явно наддаване на земеделски земи от общинския поземлен фонд и допълва Програмата за управление и разпореждане с общинска собственост през 2014 г. със следните имоти:

Землище	№ на имот	Площ в дка	Начин на трайно ползване	Категория	АОС
Горна Росица	175049	0.738	Нива	VI	148
Горна Росица	175052	0.824	Нива	VI	149
Горна Росица	175053	0.773	Нива	VI	150
Горна Росица	175054	1.763	Нива	VI	151

Градница	103020	2.250	Нива	IV	720
Градница	158004	1.214	Нива	V	4339
Градница	159009	3.523	Използв. ливада	V	4831
Градница	188012	2.231	Нива	IV	741
Градница	211001	7.932	Нива	VI	889
Крушево	097012	1.583	Ливада	IV	5529
Стоките	089011	0.158	Посевна площ	V	5509
Стоките	089013	0.147	Посевна площ	V	5510
Стоките	089014	1.564	Посевна площ	V	5511
Стоките	089016	0.123	Посевна площ	V	5512
Стоките	089017	0.084	Посевна площ	V	5513
Стоките	089019	0.102	Посевна площ	V	5514
Стоките	089022	0.519	Посевна площ	V	5515
Стоките	089025	1.140	Посевна площ	V	5516
Стоките	089030	0.240	Посевна площ	V	5517
Стоките	091003	2.248	Използв. ливада	IV	5518
Стоките	091004	1.900	Използв. ливада	IV	5519
Стоките	091006	0.675	Използв. ливада	IV	5520
Стоките	091009	2.123	Използв. ливада	IV	5521

Стоките	091021	0.800	Използв. ливада	IV	5522
Стоките	091028	5.351	Посевна площ	IV	5523
Стоките	119022	1.896	Използв. ливада	X	5503
Столът	080001	1.395	Нива	VI	5504
Столът	080003	1.715	Нива	VI	5505
Търхово	016040	1.001	Ливада	V	5525
Търхово	016063	15.802	Ливада	VI	5526
Търхово	016075	0.500	Ливада	V	5527
Търхово	016078	7.000	Ливада	IV	5528

2. Дава съгласие за продажба чрез публичен търг с явно наддаване на земеделски земи от общинския поземлен фонд за включените в Програмата за управление и разпореждане с общинска собственост през 2014 г. следни имоти:

Землище	№ на имот	Площ в дка	Начин на трайно ползване	Категория	АОС
Градница	217002	4.689	Нива	VII	5337
Крушево	110062	15.000	Нива	V	5506

3. Одобрява изготвените от независим оценител оценки на имотите - земеделски земи частна общинска собственост, както следва:

Землище	№ на имот	Площ в дка	Начин на трайно ползване	Категория	АОС	Пазарна стойност в лева
Горна Росица	175049	0.738	Нива	VI	148	330
Горна Росица	175052	0.824	Нива	VI	149	370
Горна Росица	175053	0.773	Нива	VI	150	350
Горна Росица	175054	1.763	Нива	VI	151	790

Градница	103020	2.250	Нива	IV	720	900
Градница	158004	1.214	Нива	V	4339	490
Градница	159009	3.523	Използв. ливада	V	4831	630
Градница	188012	2.231	Нива	IV	741	890
Градница	211001	7.932	Нива	VI	889	3 170
Градница	217002	4.689	Нива	VII	5337	1 880
Крушево	097012	1.583	Ливада	IV	5529	320
Крушево	110062	15.000	Нива	V	5506	4 500
Стоките	089011	0.158	Посевна площ	V	5509	50
Стоките	089013	0.147	Посевна площ	V	5510	40
Стоките	089014	1.564	Посевна площ	V	5511	470
Стоките	089016	0.123	Посевна площ	V	5512	40
Стоките	089017	0.084	Посевна площ	V	5513	30
Стоките	089019	0.102	Посевна площ	V	5514	30
Стоките	089022	0.519	Посевна площ	V	5515	160
Стоките	089025	1.140	Посевна площ	V	5516	340
Стоките	089030	0.240	Посевна площ	V	5517	70
Стоките	091003	2.248	Използв. ливада	IV	5518	490
Стоките	091004	1.900	Използв. ливада	IV	5519	420
Стоките	091006	0.675	Използв. ливада	IV	5520	150
Стоките	091009	2.123	Използв. ливада	IV	5521	470
Стоките	091021	0.800	Използв. ливада	IV	5522	180
Стоките	091028	5.351	Посевна площ	IV	5523	1 610
Стоките	119022	1.896	Използв. ливада	X	5503	380

Столът	080001	1.395	Нива	VI	5504	490
Столът	080003	1.715	Нива	VI	5505	600
Търхово	016040	1.001	Ливада	V	5525	200
Търхово	016063	15.802	Ливада	VI	5526	3 160
Търхово	016075	0.500	Ливада	V	5527	100
Търхово	016078	7.000	Ливада	IV	5528	1 400

4. Определя пазарни цени за имотите както следва:

Землище	№ на имот	Площ в дка	Начин на трайно ползване	Категория	АОС	Пазарна стойност в лева
Горна Росица	175049	0.738	Нива	VI	148	330
Горна Росица	175052	0.824	Нива	VI	149	370
Горна Росица	175053	0.773	Нива	VI	150	350
Горна Росица	175054	1.763	Нива	VI	151	790
Градница	103020	2.250	Нива	IV	720	900
Градница	158004	1.214	Нива	V	4339	490
Градница	159009	3.523	Използв. ливада	V	4831	630
Градница	188012	2.231	Нива	IV	741	890
Градница	211001	7.932	Нива	VI	889	3 170
Градница	217002	4.689	Нива	VII	5337	1 880
Крушево	097012	1.583	Ливада	IV	5529	320
Крушево	110062	15.000	Нива	V	5506	4 500
Стоките	089011	0.158	Посевна площ	V	5509	50
Стоките	089013	0.147	Посевна площ	V	5510	40
Стоките	089014	1.564	Посевна площ	V	5511	470
Стоките	089016	0.123	Посевна площ	V	5512	40
Стоките	089017	0.084	Посевна площ	V	5513	30

Стоките	089019	0.102	Посевна площ	V	5514	30
Стоките	089022	0.519	Посевна площ	V	5515	160
Стоките	089025	1.140	Посевна площ	V	5516	340
Стоките	089030	0.240	Посевна площ	V	5517	70
Стоките	091003	2.248	Използв. ливада	IV	5518	490
Стоките	091004	1.900	Използв. ливада	IV	5519	420
Стоките	091006	0.675	Използв. ливада	IV	5520	150
Стоките	091009	2.123	Използв. ливада	IV	5521	470
Стоките	091021	0.800	Използв. ливада	IV	5522	180
Стоките	091028	5.351	Посевна площ	IV	5523	1 610
Стоките	119022	1.896	Използв. ливада	X	5503	380
Столът	080001	1.395	Нива	VI	5504	490
Столът	080003	1.715	Нива	VI	5505	600
Търхово	016040	1.001	Ливада	V	5525	200
Търхово	016063	15.802	Ливада	VI	5526	3 160
Търхово	016075	0.500	Ливада	V	5527	100
Търхово	016078	7.000	Ливада	IV	5528	1 400

5. Възлага на Кмета на община Севлиево да организира и проведе публичния търг с явно наддаване за продажба на имотите с начална тръжна цена - определената в т. 4 пазарна цена.

КМЕТ: 
/д-р Иван Иванов/

С К И Ц А

стр. 1 от 1
Вх. № 11537

№ К04454/13.10.2014 г.
М 1:1000

на имот с номер **175049** в землището на с.ГОРНА РОСИЦА с ЕКАТТЕ 16376, общ.СЕВАМЕВО.

Имотът е собственост на:

1. ОБЩИНА гр.СЕВАМЕВО, Рег. номер 11537, гр.СЕВАМЕВО, пл. СВОБОДА № 1
Документ: Решение по чл.18м/1/ ППЭСПЗ № 150Г от 08.08.1995 г.

Площ на имота: **0.738 дка.** Начин на трайно ползване: **Нива**

Вид собственост: **Общинска частна**

Категория на земята при неполивни условия: **Цеста**

Имотът се намира в местността "**ДОДЖАДКА**" при граници и съседи:

№ 175052, Нива

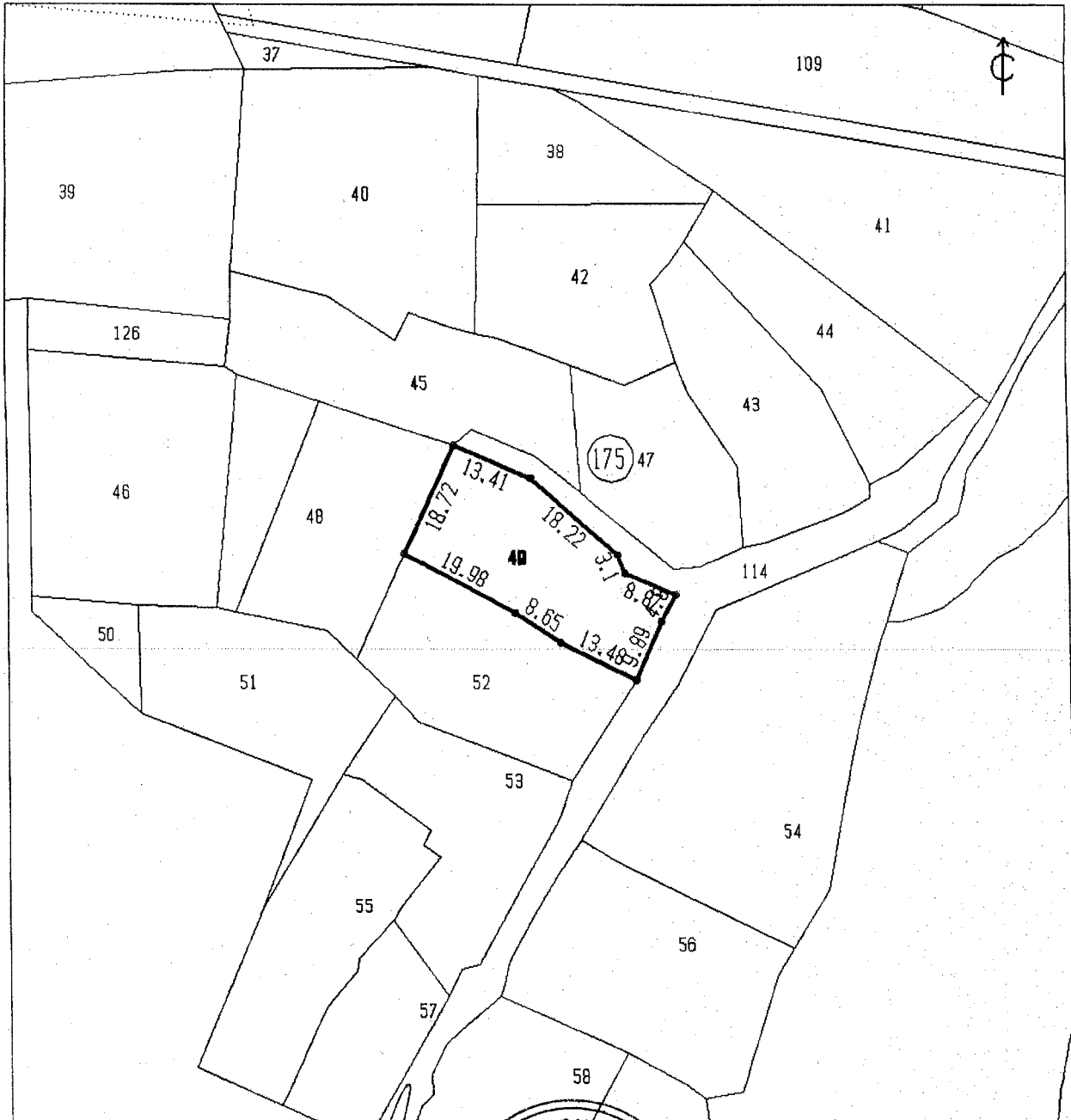
на ОБЩИНА гр.СЕВАМЕВО

№ 175048, Нива

насл. на ЦОНЬО ХРИСТОВ КОЧУКОВ

№ 000114, Полски път

на ОБЩИНА СЕВАМЕВО - ПЪТИЩА И ДЕРЕТА



Скицата съдържа 1 стр. и има срок на валидност 6 месеца

Изработил:


Дата: 13.10.14 г.

Заверил:

Печат

Скицата е само за служебно ползване

ДАИЯ НИКОЛОВА МИТЕВА
главен експерт
ГАБИНА НЕДЕЛЧЕВА
НАЧАЛНИК на ОБЩИНА СЕВАМЕВО



С К И Ц А

стр. 1 от 1
Вх. № 11537

№ К04455/13.10.2014 г.
М 1:500

на имот с номер **175052** в землището на с.ГОРНА РОСИЦА с ЕКАТТЕ 16376, общ.СЕВАМЕВО.

Имотът е собственост на:

1. ОБЩИНА гр.СЕВАМЕВО, Рег. номер 11537, гр.СЕВАМЕВО, пл. СВОБОДА № 1

Документ: Решение по чл.19ж/1/ ППЗСПЗЗ № 150Г от 08.08.1995 г.

Площ на имота: **0.824 дка.** Начин на трайно ползване: **Нива**

Вид собственост: **Общинска частна**

Категория на земята при неполивни условия: **Неста**

Имотът се намира в местността **"ДОДОКАДКА"** при граници и съседи:

№ 175053, Нива

на ОБЩИНА гр.СЕВАМЕВО

№ 175051, Нива

насл. на ПЕТКО ИЛИЕВ КАСАБОВ

№ 175048, Нива

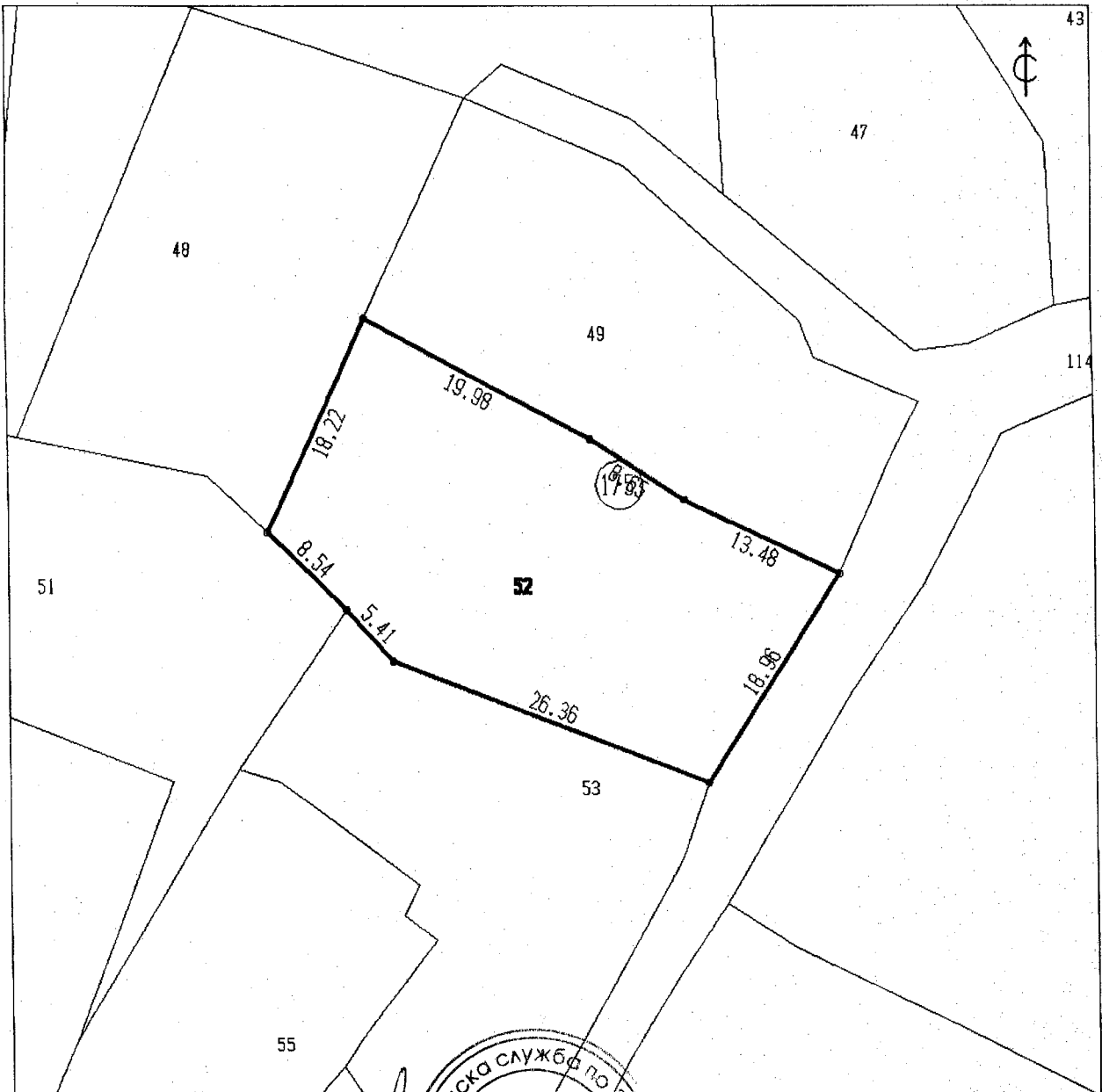
насл. на ЦОНЬО ХРИСТОВ КОЧУКОВ

№ 175049, Нива

на ОБЩИНА гр.СЕВАМЕВО

№ 000114, Полски път

на ОБЩИНА СЕВАМЕВО - ПЪТИЩА И ДЕРЕТА




Скицата съдържа 1 стр. и има срок на валидност **3 месеца.**

Изработил: *[Signature]*

Дата: **13.10.14** г. Заверил: *[Signature]*

Печат

Скицата е само за служебно ползване



С К И Ц А

стр. 1 от 1
Вх. № 11537

№ К04456/13.10.2014 г.

М 1:500

на имот с номер 175053 в землището на с.ГОРНА РОСИЦА с ЕКАТТЕ 16376, общ.СЕВАНИЕВО.

Имотът е собственост на:

1. ОБЩИНА гр.СЕВАНИЕВО, Рег. номер 11537, гр.СЕВАНИЕВО, пл. СВОБОДА № 1

Документ: Решение по чл.18м/1/ ППЗСПЗ № 150Г от 08.08.1995 г.

Площ на имота: 0.773 дка. Начин на трайно ползване: Нива

Вид собственост: Общинска частна

Категория на земята при неполивни условия: Места

Имотът се намира в местността "ДОДОКАДКА" при граници и съседни:

№ 175055, Нива	на	ОБЩИНА гр.СЕВАНИЕВО
№ 175051, Нива	насл. на	ПЕТКО ИЛИЕВ КАСАБОВ
№ 175052, Нива	на	ОБЩИНА гр.СЕВАНИЕВО
№ 000114, Полски път	на	ОБЩИНА СЕВАНИЕВО - ПЪТИЩА И ДЕРЕТА
№ 175057, Нива	на	ОБЩИНА гр.СЕВАНИЕВО



Скицата съдържа 1 стр. и има срок на валидност 01 месеца.

Изработил:


Дата:

13.10.14

г. Заверил:

Печат

Скицата е само за служебно ползване



С К И Ц А

стр. 1 от 1
Вх. № 11537

№ K04457/13.10.2014 г.
М 1:500

на имот с номер 175054 в землището на с.ГОРНА РОСИЦА с ЕКАТТЕ 16376, общ.СЕВАНИЕВО.

Имотът е собственост на:

1. ОБЩИНА гр.СЕВАНИЕВО, Рег. номер 11537, гр.СЕВАНИЕВО, пл. СВОБОДА № 1

Документ: Решение по чл.18ж/1/ ПЗСПЗЗ № 150Г от 08.08.1995 г.

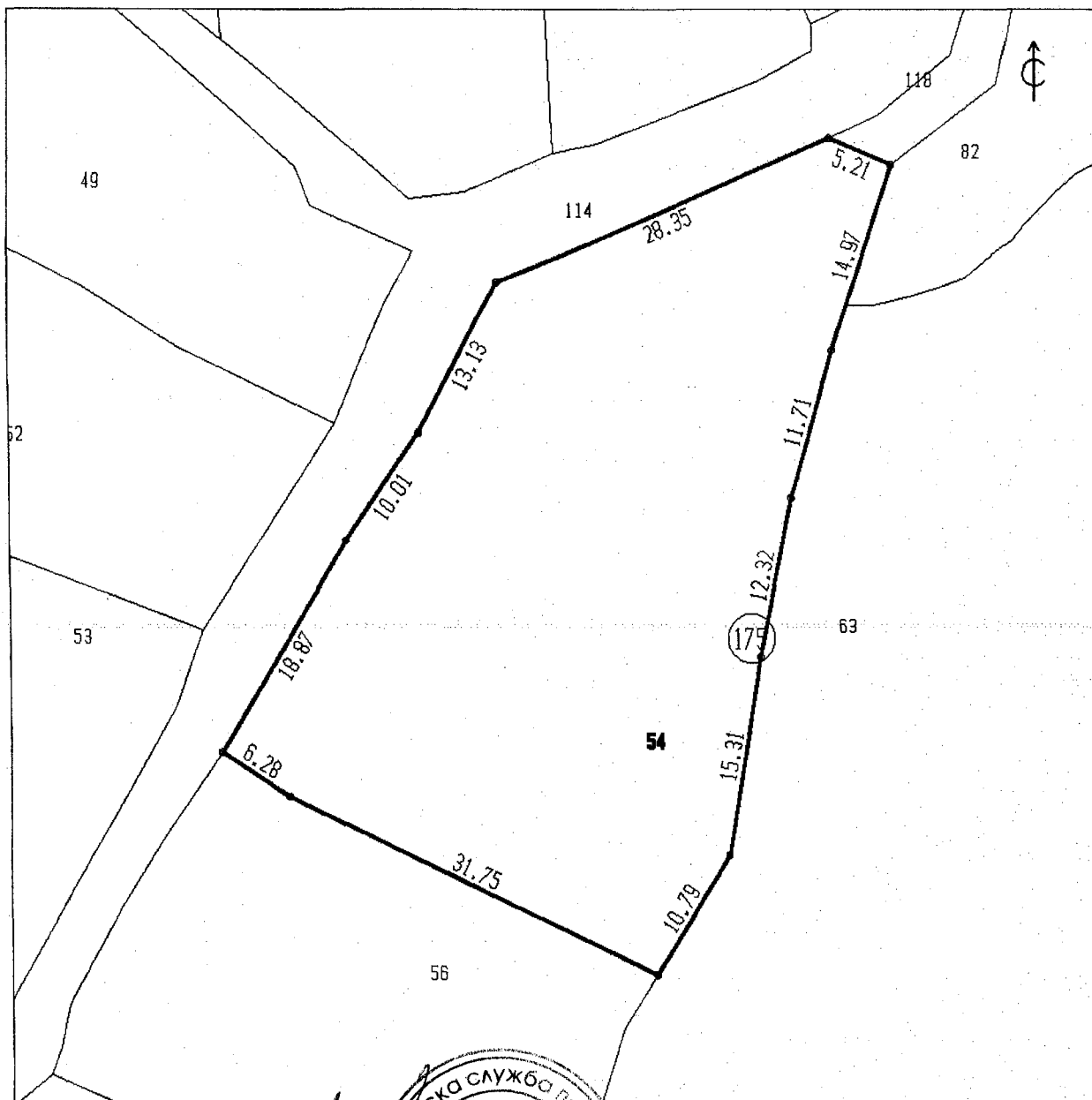
Площ на имота: 1.763 дка. Начин на трайно ползване: Нива

Вид собственост: Общинска частна

Категория на земята при неполивни условия: Места

Имотът се намира в местността "ДОДОКАОКА" при граници и съседи:

№ 000114, Полски път	на	ОБЩИНА СЕВАНИЕВО - ПЪТИЩА И ДЕРЕТА
№ 000118, Полски път	на	ОБЩИНА СЕВАНИЕВО - ПЪТИЩА И ДЕРЕТА
№ 128082, Храсти	на	ЗЕМИ ПО ЧЛ.19 ОТ ЗСПЗЗ
№ 175063, Пасище, нера	на	ЗЕМИ ПО ЧЛ.19 ОТ ЗСПЗЗ
№ 175056, Нива	на	ОБЩИНА гр.СЕВАНИЕВО




Скицата съдържа 1 стр. и има срок на валидност 6 месеца.

Изработил:

Дата: 13.10.14 г. Заверил:

Печат

Скицата е само за служебно ползване



С К И Ц А

Стр. 1 от 1
Вх. № 17703

№ K02225/08.10.2014 г.
М 1:500

на имот с номер 103020 в землището на с.ГРАДНИЦА с ЕКАТТЕ 17587, общ.СЕВАНИЕВО.

Имотът е собственост на:

1. КИЕТСТВО ГРАДНИЦА, Рег. номер 17703, с.ГРАДНИЦА,

Документ: Решение по чл.27 ППЗСПЗ № 376, от 09.06.1999 г.

Площ на имота: 2.250 дка. Начин на трайно ползване: Нива

Вид собственост: Общинска частна

Категория на земята при неполивни условия: Четвърта

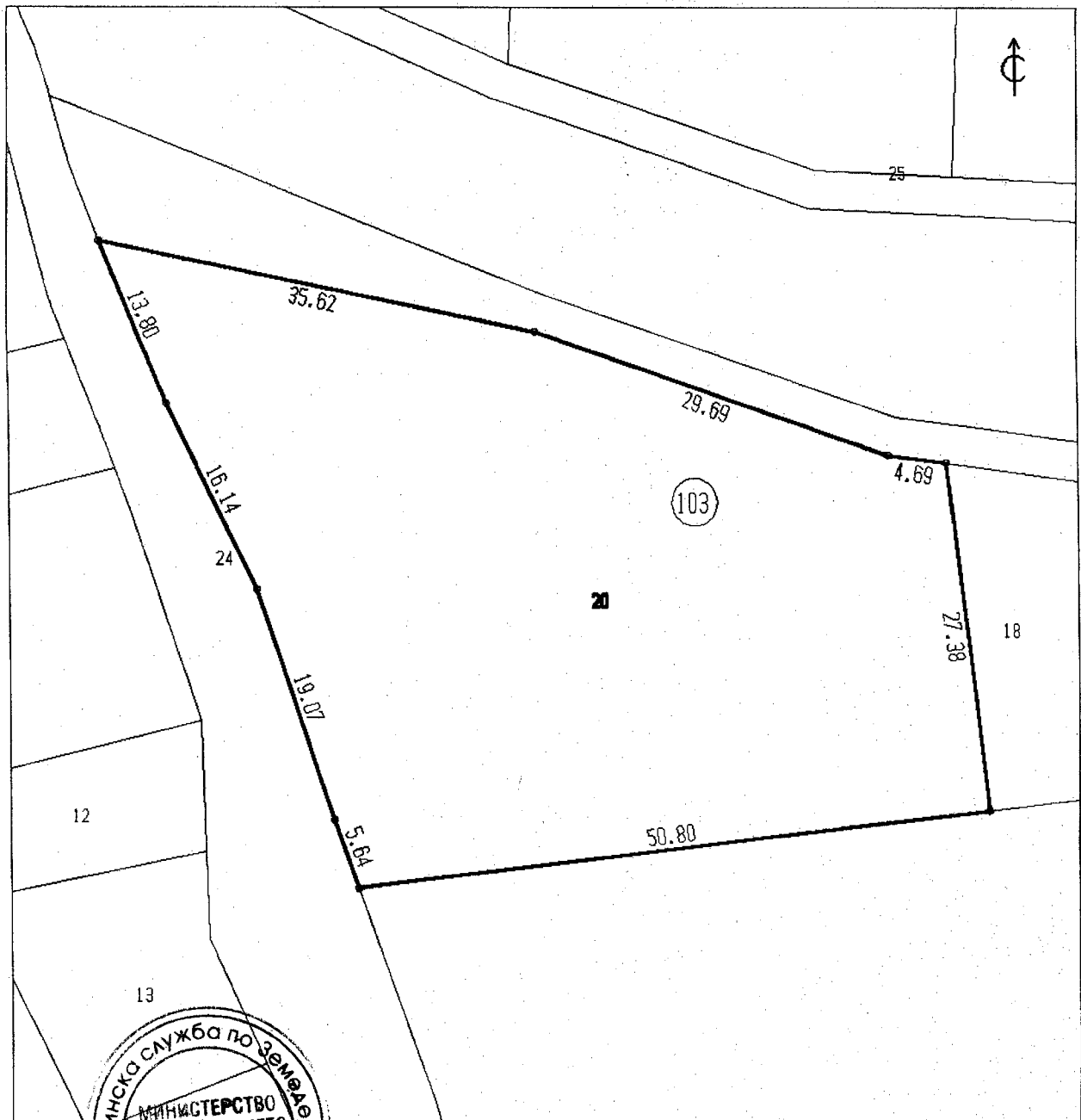
Имотът се намира в местността "ПОД КОЗЯТА" при граници и съседни:

№ 032024, Полски път на ОБЩИНА СЕВАНИЕВО

№ 103019, Полски път на ОБЩИНА СЕВАНИЕВО

№ 103018, Нива насл. на МАРИН КОЛЧЕВ БОНИН

№ 103001, Нива насл. на ЦОНКО ЦОНКОВ БОХОВ



Скицата съдържа 1 страница с валидност 6 месеца.

Изработил: ОЛИЯ НИКОЛОВА МИТЕВА /

Дата: 08.10.2014 г. / главен експерт /

Печат: ГАЛИНА НЕДЕЛЧЕВА /

НАЧАЛНИК на Общинска служба по земеделие /

СКИЦА

стр. 1 от 1
Вх. № 82000

№ К01874/27.07.2012 г.
М 1:500

на имот с номер **158004** в землището на с.ГРАДНИЦА с ЕКАТТЕ 17587, общ.СЕВАМЕВО.

Имотът е собственост на:

1. ЗЕМИ ПО ЧЛ.19 - ОБЩИНА СЕВАМЕВО, Рег. номер 82000, гр.СЕВАМЕВО, пл.Свобода № 1

Документ: Решение по чл.27 ПЗСПЗЗ от г.

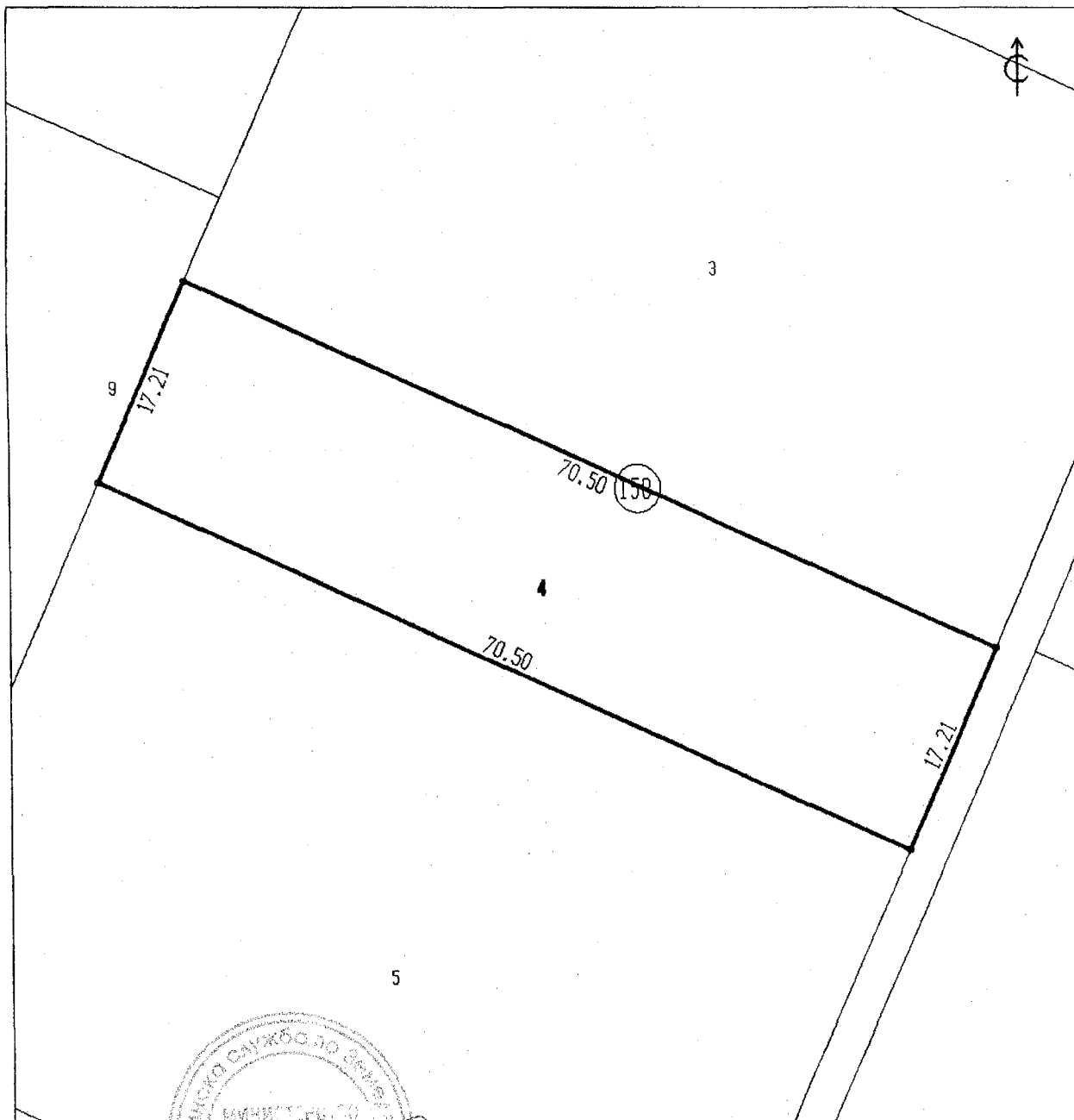
Площ на имота: **1.214 дка.** Начин на трайно ползване: **Нива**

Вид собственост: **Стопанисвано от общината**

Категория на земята при неполивни условия: **Петя**

Имотът се намира в местността **"КРУШАКА"** при граници и съседни:

№ 158005, Нива	на	"БИОПРОГРАМА" ЕООД
№ 158009, Нива	насл. на	АТАНАС МАРИНОВ ПЕЛИТЕВ
№ 158003, Нива	насл. на	ТОТЪО ПЕТРОВ КОЛЕВ
№ 160014, Полски път	на	ОБЩИНА СЕВАМЕВО



Скицата съдържа 1 стр. и има срок на валидност 6 месеца.

Изработил:	ВЛИЯ НИКОЛОВА МИТЕВА	/
Дата: 27.07.12 г.	старши експерт	/
Заверил:	НЕВЕНА ТОДОРОВА	/
Печат:	НАЧАЛНИК на ОБЩИНСКА СЛУЖБА ПО ЗЕМЕДЕЛИЕ	/

С К И Ц А

стр. 1 от 1
Вж. № 82000

№ КО1963/20.09.2013 г.
М 1:2000

на имот с номер 159009 в землището на с.ГРАДНИЦА с ЕКАТТЕ 17587, общ.СЕВАМЕВО.

Имотът е собственост на:

1. ЗЕМИ ПО ЧА.19 - ОБЩИНА СЕВАМЕВО, Рег. номер В2000, гр.СЕВАМЕВО, пл.Свобода № 1

Документ: Решение по чл.27 ППЗСПЗЗ от г.

Площ на имота: 3.523 дка. Начин на трайно ползване: Използв. ливада

Вид собственост: Стопанисвано от общината

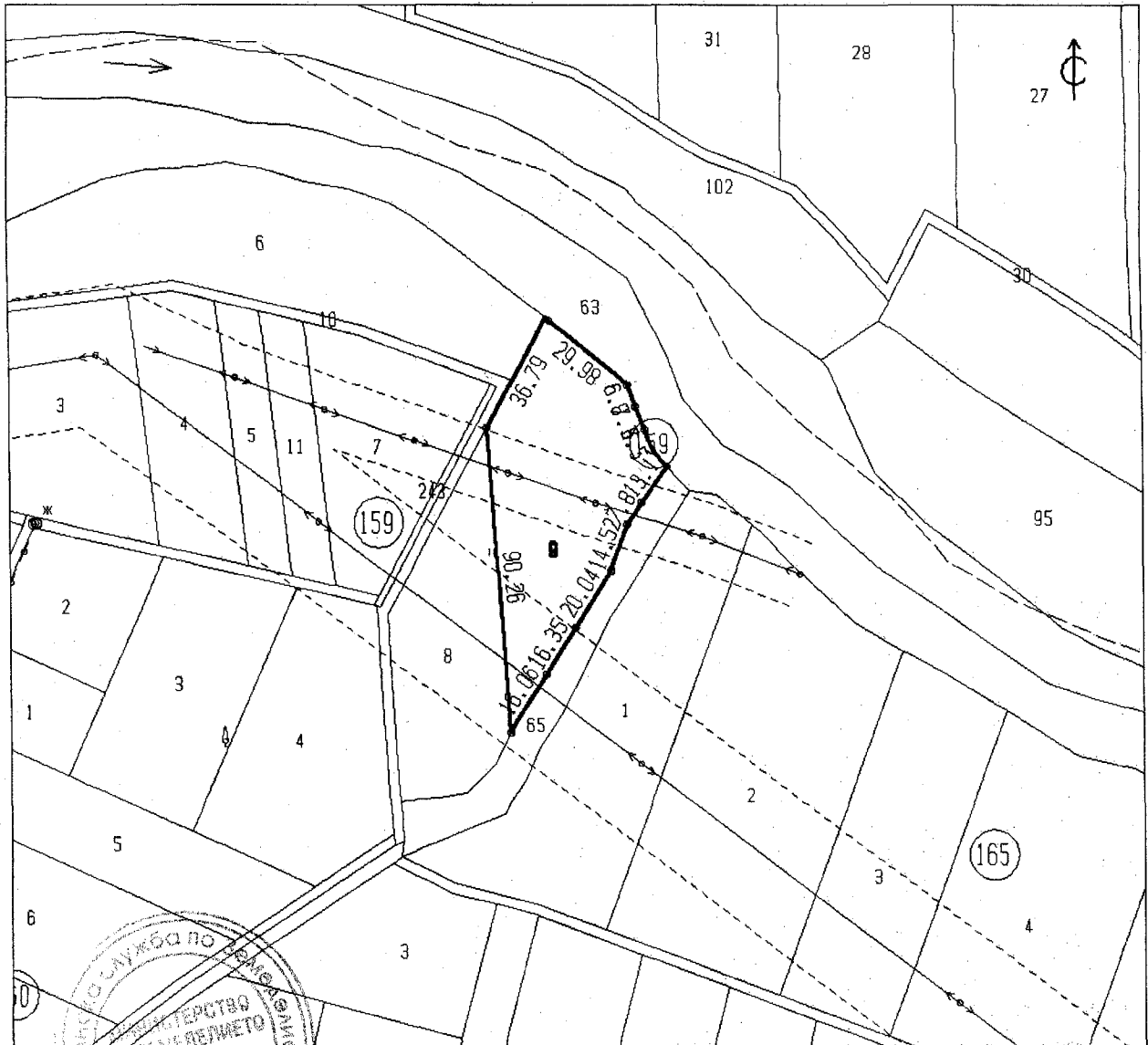
Категория на земята при неполивни условия: Пета

Имотът се намира в местността "КРУШАКА" при граници и съседи:

№ 159008, Използв. ливада	насл. на	ИВАН ВАНКОВ ПЪТЕВ
№ 159010, Полски път	на	ОБЩИНА СЕВАМЕВО
№ 159006, Използв. ливада	на	"С.И.Г." ООД
№ 027063, Храсти	на	ОБЩИНА ГР.СЕВАМЕВО
№ 000065, Канал	на	ОБЩИНА СЕВАМЕВО

Върху имота има следните ограничения:

11 Електропровод 20 kV. На 10 м от двете страни до крайните проводници или на 11 м от оста на електропровода, не могат да се строят сгради и съоръжения и засажда високостеблена растителност.



Скицата съдържа 1 лист и има срок на валидност 6 месеца.

Дата: 2009 г. 13 септември
Заверил:

Печат

Скицата е само за служебно ползване

ОЛИЯ НИКОЛОВА НИТЕВА

старши експерт

ТАЛИНА НЕДЕЛЧЕВА

НАЧАЛНИК на Общинска служба по земеделие

С К И Ц А

стр. 1 от 1
Вх. № 17703

№ K02224/08.10.2014 г.
М 1:1000

на имот с номер 188012 в землището на с.ГРАДНИЦА с ЕКАТТЕ 17587, общ.СЕВАМЕВО.

Имотът е собственост на:

1. КМЕТСТВО ГРАДНИЦА, Рег. номер 17703, с.ГРАДНИЦА.

Документ: Решение по чл.27 ПЗСПЗЗ № 376, от 09.06.1999 г.


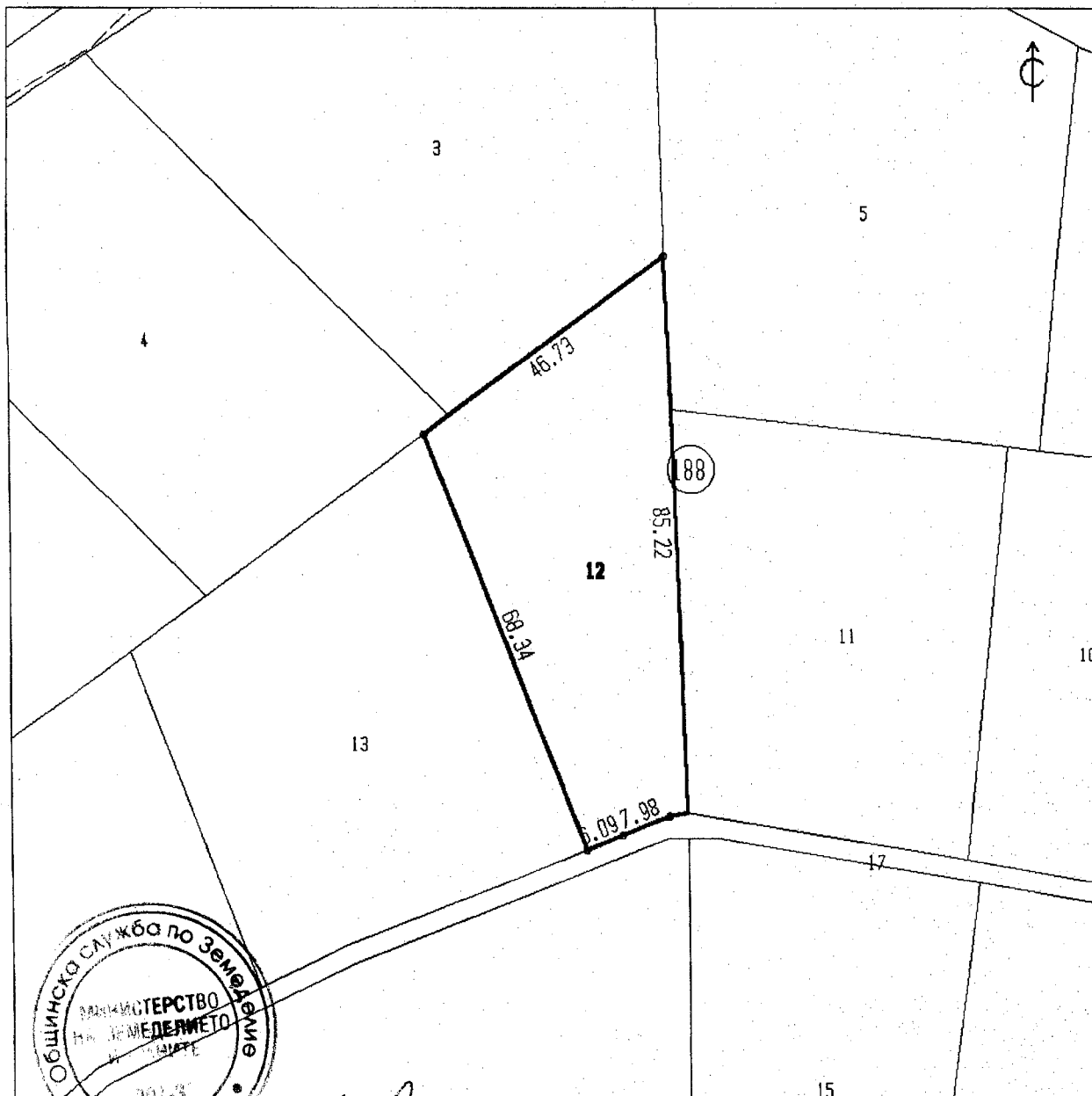
Площ на имота: 2.231 дка. Начин на трайно ползване: Нива

Вид собственост: Общинска частна

Категория на земята при неполивни условия: Четвърта

Имотът се намира в местността "КОТОРАОВО" при граници и съсед:

№ 188013, Нива	на	СТОЙЧО ИВАНОВ ГОРАЛОВ
№ 188004, Нива	насл. на	ТОДОР ХРИСТОВ МОФТИЕВ
№ 188003, Нива	насл. на	МАРИН ХРИСТОВ ГАВАЗОВ
№ 188005, Нива	насл. на	ААЛЪО ВАСИЛЕВ МОФТИЕВ
№ 188011, Нива	насл. на	НИКОЛА ПЕТРОВ ПАЗВАНТОВ
№ 188017, Полски път	на	ОБЩИНА СЕВАМЕВО



Скицата създадена е с дата и ина срок на валидност 6 месеца.

Изработил: *[Signature]* / ВАЛЯ НИКОЛОВА МИТЕВА /
Дата: 08.10.2014 г. Заверил: / ГАЛИНА НЕДЕЛЧЕВА /
Печат: / НАЧАЛНИК на Общинска служба по земеделие /

С К И Ц А

стр. 1 от 1
Вх. № 17703

№ K02223/08.10.2014 г.

М 1:2000

на имот с номер 211001 в землището на с.ГРАДНИЦА с ЕКАТТЕ 17587, общ.СЕВАМЕВО.

Имотът е собственост на:

1. КМЕТСТВО ГРАДНИЦА, Рег. номер 17703, с.ГРАДНИЦА.

Документ: Решение по чл.27 ПЛЗСПЗ № 376, от 09.06.1999 г.

Площ на имота: 7.932 дка. Начин на трайно ползване: Нива

Вид собственост: Общинска частна

Категория на земята при неполивни условия: Седма(1.477) Шеста(6.455)

Имотът се намира в местността "КИСЕЛИЦА" при граници и съседни:

№ 210017, Полски път

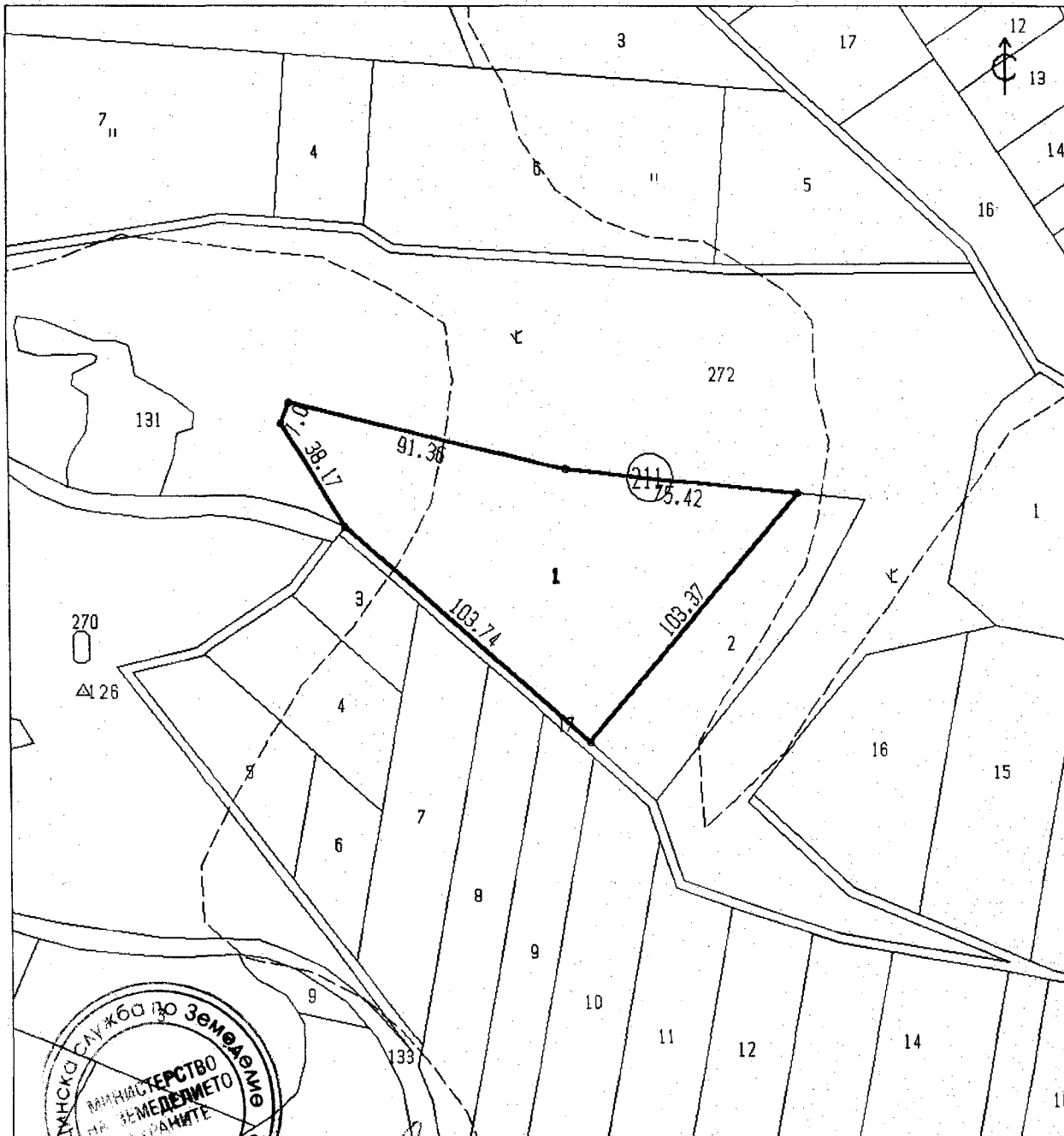
на ОБЩИНА СЕВАМЕВО

№ 000272, Храсти

на КМЕТСТВО ГРАДНИЦА

№ 211002, Нива

на "ТАНДЕМ-В" ООД



Скицата съдържа 1:2000 и има срок на валидност 6 месеца.

Изготвил:

Дата 08.10.2014 г.

Заверил:

Печат

/ ОЛИЯ НИКОЛОВА МИТЕВА /

/ главен експерт /

/ ГАЛИНА НЕДЕЛЧЕВА /

/ НАЧАЛНИК на Общинска служба по земеделие /

С К И Ц А

стр. 1 от 1
Вх. № 10638

№ 002931/08.10.2014 г.
М 1:500

на имот с номер 097012 в землището на с. КРУШЕВО с ЕКАТТЕ 40141, общ. СЕВЛИЕВО.

Имотът е собственост на:

1. ОБЩИНА СЕВЛИЕВО - КМ. С. КРУШЕВО, Рег. номер 10638, с. КРУШЕВО.

Документ: Решение по чл. 27 ПЗСПЗЗ № 237 от 09.07.1997 г.

Площ на имота: 1.583 дка. Начин на трайно ползване: Ливада

Вид собственост: Общинска частна

Категория на земята при неполивни условия: Четвърта

Имотът се намира в местността "ГОНЕТО" при граници и съседи:

№ 097011, Изоставена нива


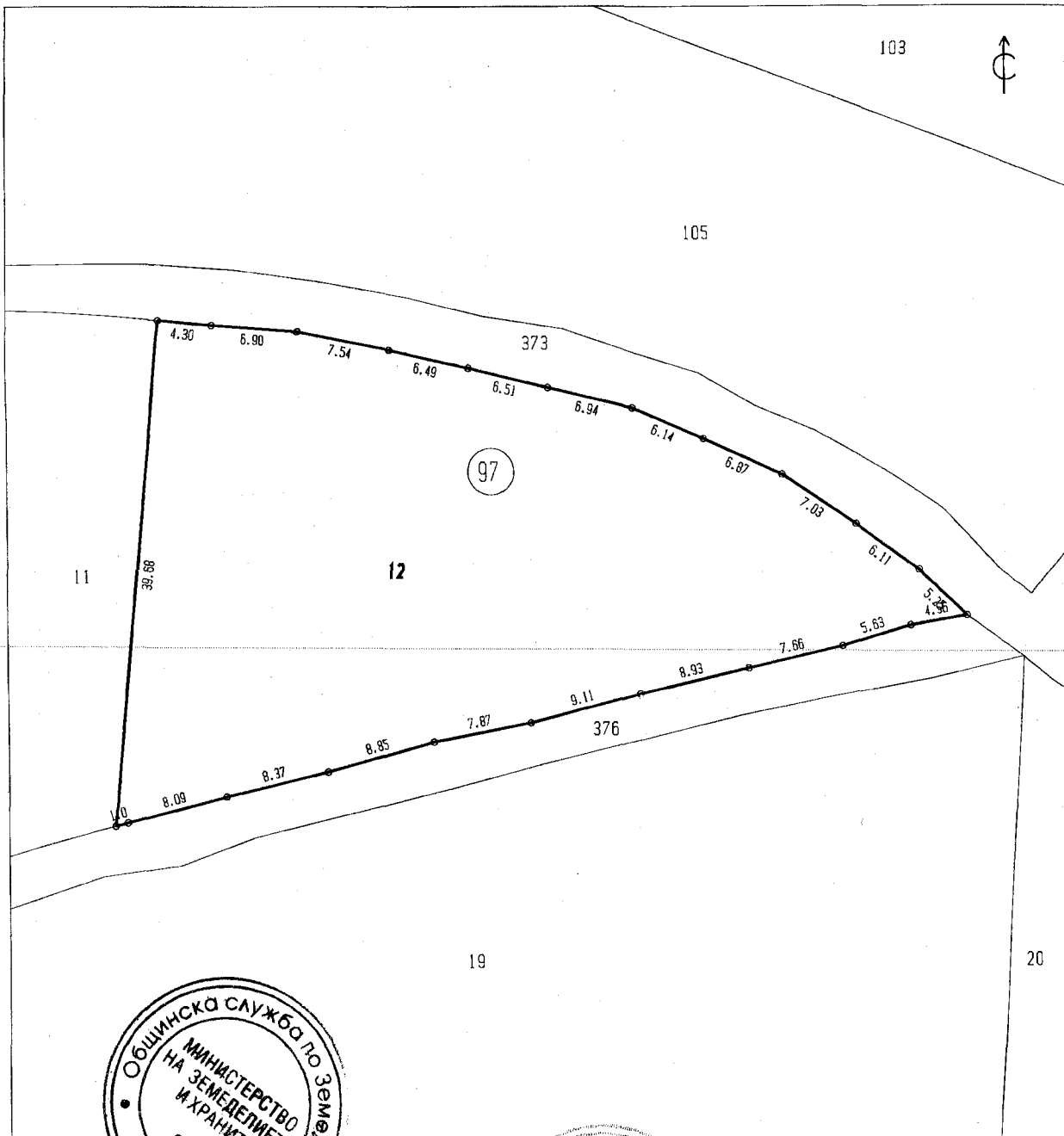
на ДСЕИН ШАЙХИРОВ КОЛААХМЕДОВ

№ 000373, Полски път

на ОБЩИНА СЕВЛИЕВО - ПЪТИЩА И ДЕРЕТА

№ 000376, Горски път

на ДЪРЖАВНО ЛЕСНИЧЕЙСТВО




Скицата съдържа стръзи има срок на валидност 6 месеца.

Изработил: *[Signature]*
Дата: 10.10.14 г. Заверил: *[Signature]*

Печат

инж. Мирослава Петрова
ЕТ "ИНТЕРФЕЙС - П. Казанлъкчиев"
ГАЛИНА НЕДЕЛЧЕВА
НАЧАЛНИК на Общинска служба по земеделие



С К И Ц А

стр. 1 от 1
Вх. № 67608

№ К02182/30.09.2014 г.
М 1:500

на имот с номер **089011** в землището на с. СТОКИТЕ с ЕКАТТЕ 69417, общ. СЕВАМЕВО.

Имотът е собственост на:

1. ЗЕМИ ПО ЧА.19 - ОБЩИНА СЕВАМЕВО, Рег. номер 67608, гр. СЕВАМЕВО, пл. СВОБОДА 1

Документ: Решение по чл.18м/1/ ППЗСПЗЗ от г.

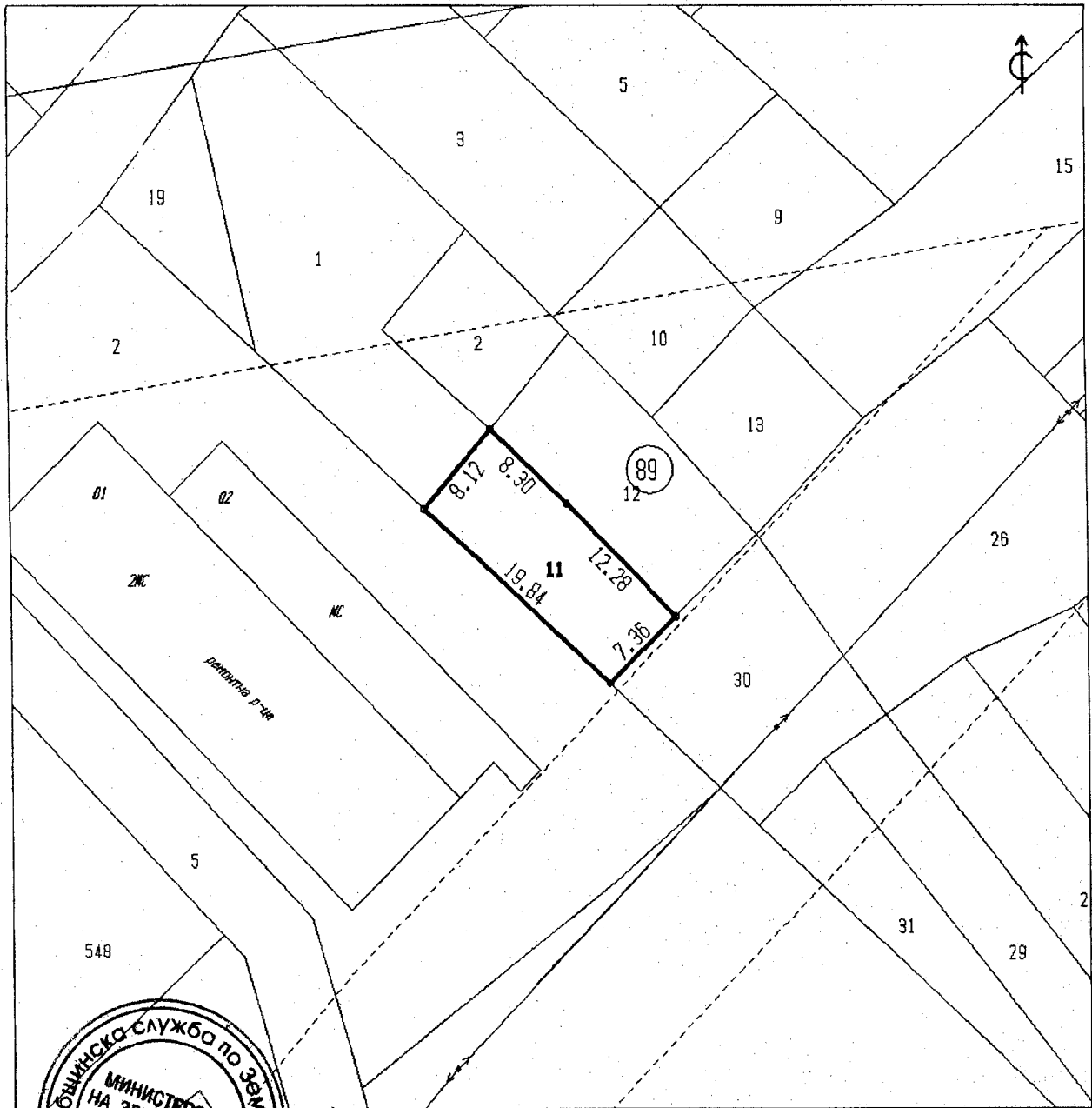
Площ на имота: **0.158 дка.** Начин на трайно ползване: **Посевна площ**

Вид собственост: **Стопанисвано от общината**

Категория на земята при неполивни условия: **Пета**

Имотът се намира в местността "ДОАНИ БЕЛЕВ АБГ" при граници и съседни:

№ 089012, Посевна площ	на	ДЯНКО ЙОРДАНОВ СИМЕОНОВ
№ 089030, Посевна площ	на	ЗЕМИ ПО ЧА.19 - ОБЩИНА СЕВАМЕВО
№ 245002, Стопански двор	на	ДЪРЖАВЕН ПОЗЕМАЕН ФОНД - МЗХ
№ 089001, Посевна площ	насл. на	МИНЧО МАРИНОВ ГЕКОВ



Скицата е валидна за срок на валидност 6 месеца.

Дата: 30 СЕВМЕВО
Заверили:
Печат
Скицата е само за служебно ползване

/	ОЛИЯ НИКОЛОВА МИТЕВА	/
/	главен експерт	/
/	ГАЛИНА НЕДЕЛЧЕВА	/
/	НАЧАЛНИК на Общинска служба по земеделне	/

С К И Ц А

стр. 1 от 1
Вх. № 67608

№ K02183/30.09.2014 г.
М 1:500

на имот с номер **089013** в землището на с. СТОКИТЕ с ЕКАТТЕ 69417, общ. СЕВАМЕВО.

Имотът е собственост на:

1. ЗЕМИ ПО ЧЛ.19 - ОБЩИНА СЕВАМЕВО, Рег. номер 67608, гр. СЕВАМЕВО, пл. СВОБОДА I

Документ: Решение по чл.18м/1/ ПЗСПЗЗ от г.

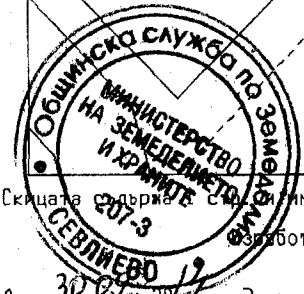
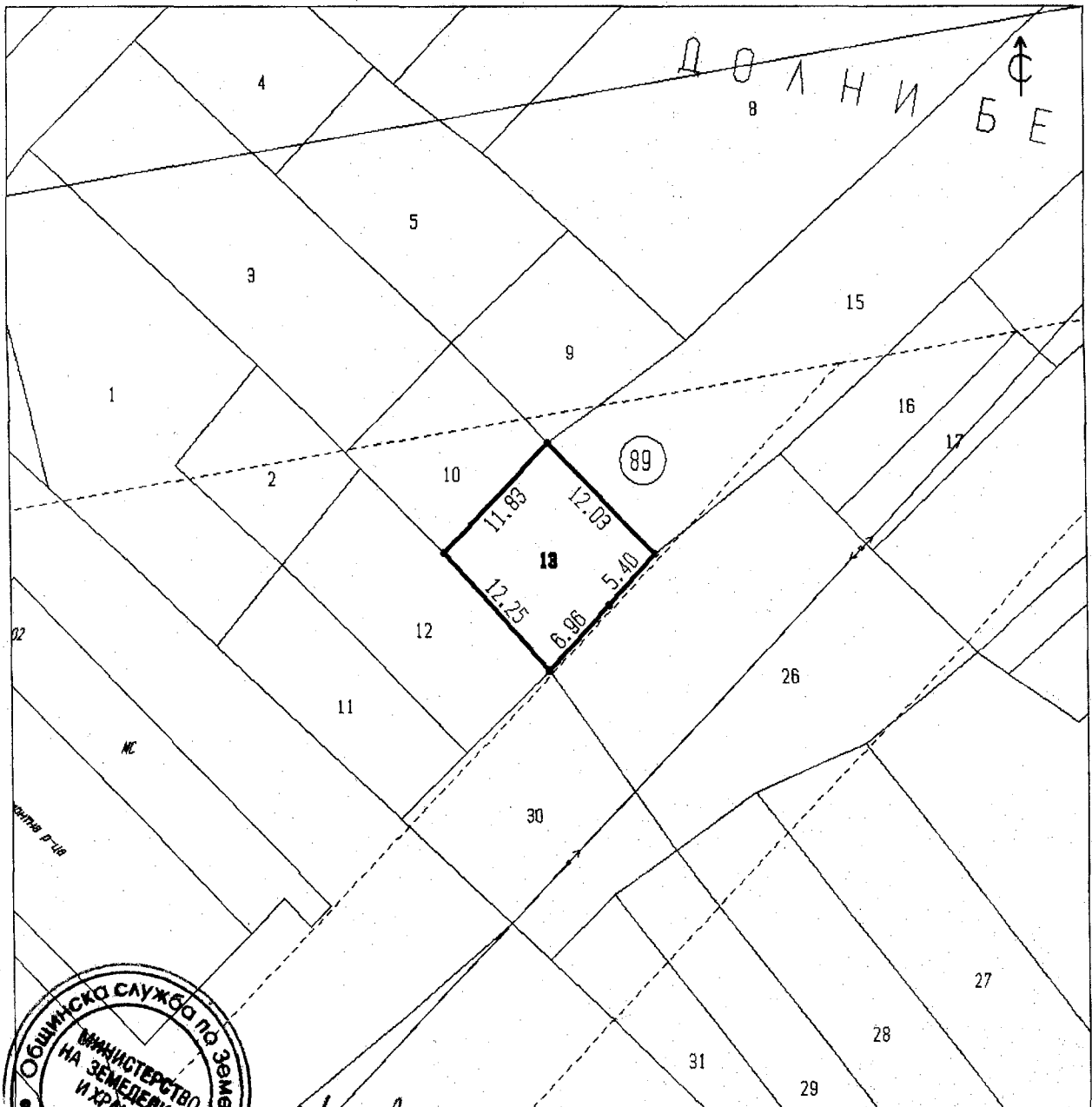
Площ на имота: 0.147 дка. Начин на трайно ползване: **Посевна площ**

Вид собственост: **Стопанисвано от общината**

Категория на земята при неполивни условия: **Пета**

Имотът се намира в местността "ДОЛНИ БЕЛЕВ АЪГ" при граници и съсед:

№ 089010, Посевна площ	насл. на	СТЕФАН МАЧЕВ ЙОРДАНОВ
№ 089015, Посевна площ	на	МИНКО ПЕТРОВ НЕДЯКОВ
№ 089026, Посевна площ	насл. на	ВАСИЛ КОЛЕВ НЕДЯКОВ
№ 089012, Посевна площ	на	ДЯНКО ЙОРДАНОВ СИМЕОНОВ



Скицата съдържа сведенията за имота с срок на валидност 6 месеца.

Изработил: *[Signature]*

Дата: 30.09.2014 г. Заверил: *[Signature]*

Печат: *[Signature]*

Скицата е само за служебно ползване

ОЛИЯ НИКОЛОВА МИТЕВА /
главен експерт /
ГАЛИНА НЕДЕЛЧЕВА /
НАЧАЛНИК на Общинска служба по земеделие /

С К И Ц А

стр. 1 от 1
Вх. № 67608

№ K02185/30.09.2014 г.
М 1:500

на нмот с номер **089016** в землището на с.СТОКИТЕ с ЕКАТТЕ 69417, общ.СЕВАМЕВО.

Имотът е собственост на:

1. ЗЕНИ ПО ЧА.19 - ОБЩИНА СЕВАМЕВО, Рег. номер 67608, гр.СЕВАМЕВО, пл.СВОБОДА 1
Документ: Решение по чл.18м/1/ ППЗСПЗЗ от г.

Площ на имота: 0.129 дка. Начин на трайно ползване: **Посевна площ**

Вид собственост: **Стопанисвано от общината**

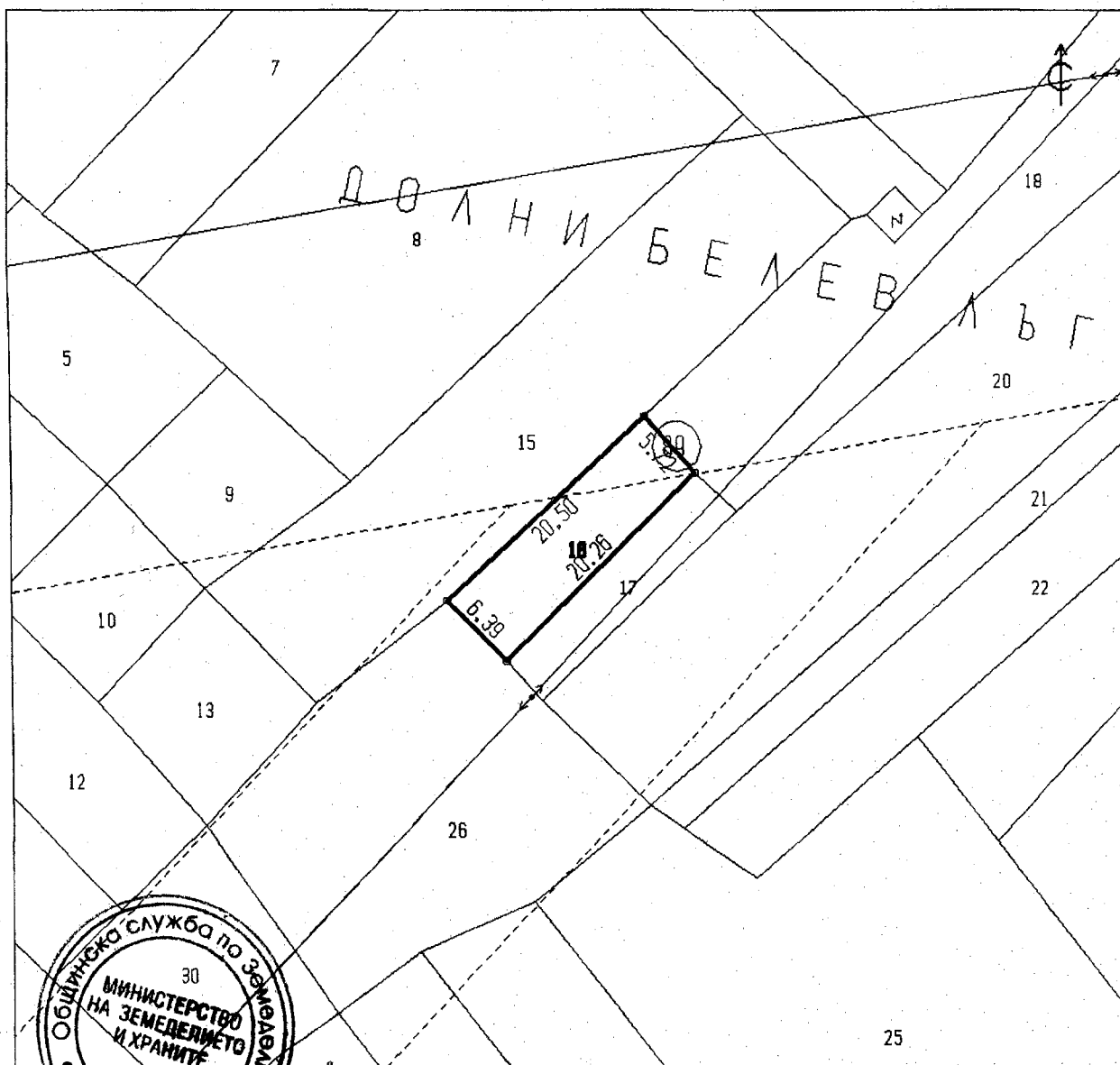
Категория на земята при неполивни условия: **Пета**

Имотът се намира в местността "ДОЛНИ БЕЛЕВ АЪГ" при граници и съседи:

№ 089017, Посевна площ	на	ЗЕНИ ПО ЧА.19 - ОБЩИНА СЕВАМЕВО
№ 089018, Посевна площ	насл. на	РАДИОН КОСТОВ ПОПОВ
№ 089015, Посевна площ	на	МИНКО ПЕТРОВ НЕДЯКОВ
№ 089026, Посевна площ	насл. на	ВАСИЛ КОЛЕВ НЕДЯКОВ

Върху имота има следните ограничения:

11 Електропровод 20 kV. На 10 м от двете страни до крайните проводници или на 11 м от оста на електропровода, не могат да се строят сгради и съоръжения и засажда високостеблена растителност.



Скицата съдържа 207 стр. и има срок на валидност 6 месеца.

Изработил: *[Signature]* / ДАИЯ НИКОЛОВА МИТЕВА /
главен експерт /
Дата: 30.09.2014 г. Заверил: / ГАЛИНА НЕДЕАЧЕВА /
Печат: / НАЧАЛНИК на Общинска служба по земеделие /

Скицата е само за служебно ползване.

С К И Ц А

стр. 1 от 1
Вх. № 67608

№ K02186/30.09.2014 г.
М 1:500

на имот с номер **089017** в землището на с. СТОКИТЕ с ЕКАТТЕ 69417, общ. СЕВАНИЕВО.

Имотът е собственост на:

1. ЗЕМИ ПО ЧЛ.19 - ОБЩИНА СЕВАНИЕВО, Рег. номер 67608, гр. СЕВАНИЕВО, пл. СВОБОДА 1
Документ: Решение по чл.18м/1/ ППЗСПЗЗ от г.

Площ на имота: **0.084** дка. Начин на трайно ползване: **Посевна площ**

Вид собственост: **Стопанисвано от общината**

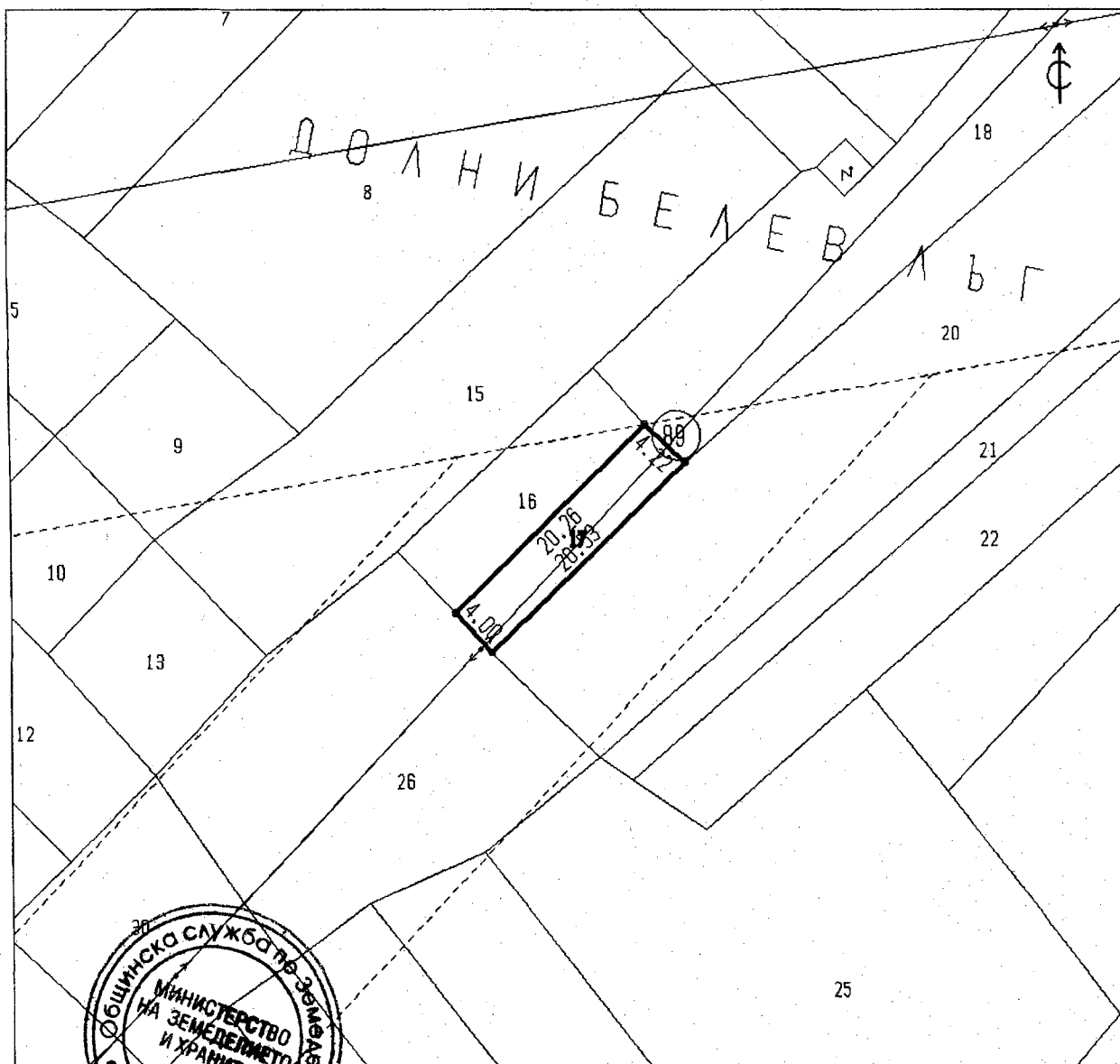
Категория на земята при неполивни условия: **Пета**

Имотът се намира в местността "ДОЛНИ БЕЛЕВ АЪГ" при граници и съсед:

№ 089020, Посевна площ	насл. на	ИВАН ГЕОРГИЕВ ХРИСТОВ
№ 089018, Посевна площ	насл. на	РАДИОН КОСТОВ ПОПОВ
№ 089016, Посевна площ	на	ЗЕМИ ПО ЧЛ.19 - ОБЩИНА СЕВАНИЕВО
№ 089026, Посевна площ	насл. на	ВАСИЛ КОЛЕВ НЕДЯКОВ

Върху имота има следните ограничения:

11 Електропровод 20 kV. На 10 м от двете страни до крайните проводници или на 11 м от оста на електропровода, не могат да се строят сгради и съоръжения и засажда високостеблена растителност.



Скицата съдържа 1:200, и има валидност 6 месеца.

Дата: 30.09.2014 г. Заверил: Печат
/ ОЛИЯ НИКОЛОВА МИТЕВА /
/ ГЛАВЕН ЕКСПЕРТ /
/ ГАЛИНА НЕДЕАЧЕВА /
/ НАЧАЛНИК на Общинска служба по земеделне /

Скицата е само за служебно ползване

С К И Ц А

стр. 1 от 1
Вх. № 67608

№ K02187/30.09.2014 г.
М 1:500

на имот с номер **089019** в землището на с. СТОКИТЕ с ЕКАТТЕ 69417, общ. СЕВАМЕВО.

Имотът е собственост на:

1. ЗЕМИ ПО ЧА. 19 - ОБЩИНА СЕВАМЕВО, Рег. номер 67608, гр. СЕВАМЕВО, пл. СВОБОДА 1

Документи от г.

Площ на имота: **0.102 дка.** Начин на трайно ползване: **Посевна площ**

Вид собственост: **Стопанисвано от общината**

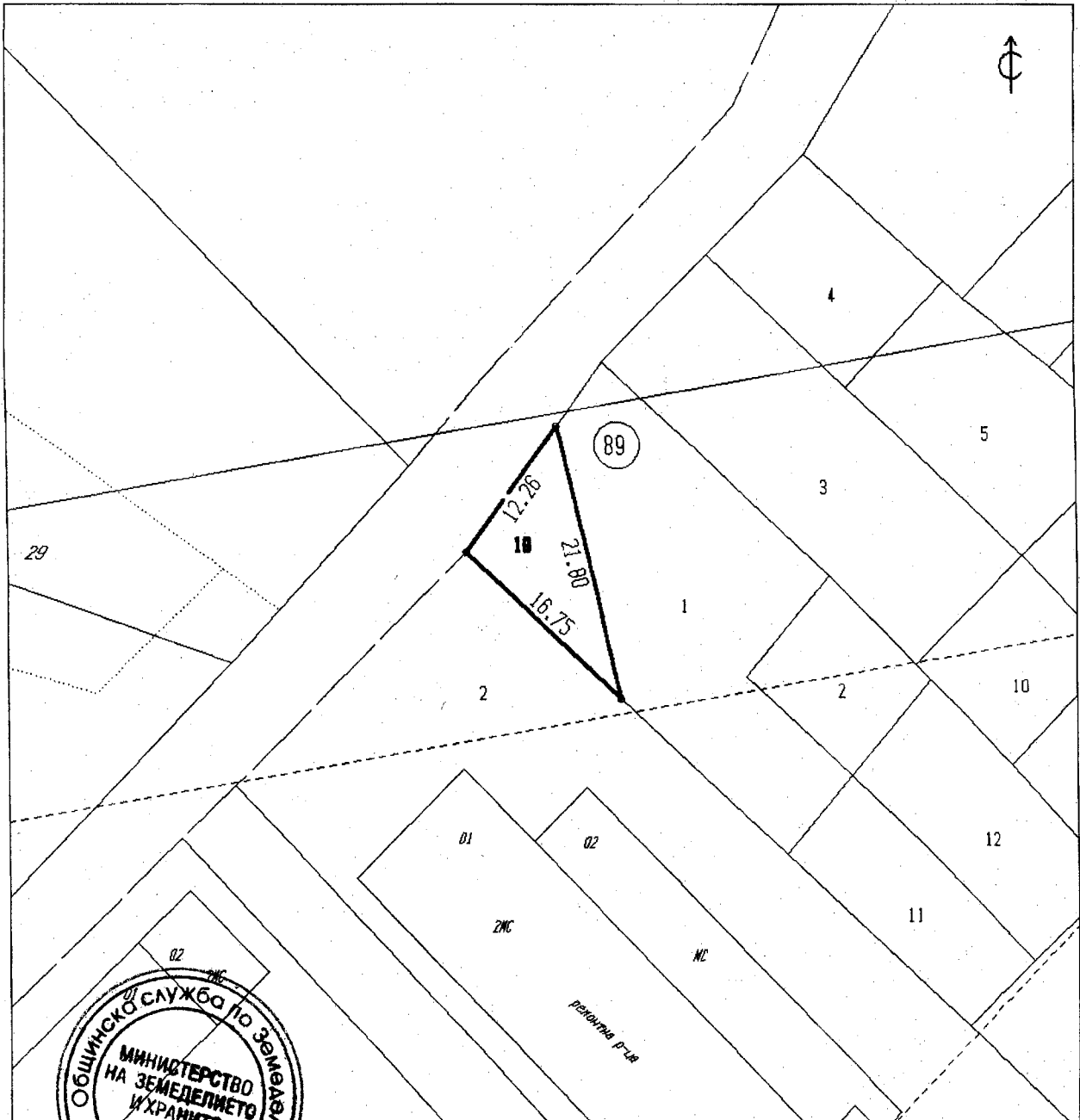
Категория на земята при неполивни условия: **Петя**

Имотът се намира в местността "ДОАНИ БЕЛЕВ АЪГ" при граници и съседни:

№ 089001, Посевна площ насл. на МИНЧО МАРИНОВ ГЕКОВ

№ 245002, Стопански двор на ДЪРЖАВЕН ПОЗЕМАЕН ФОНД - МЗХ

№ 000118, Местен път на ОБЩИНА СЕВАМЕВО



Скицата съдържа 207-3 стр. и има срок на валидност 6 месеца.

Дата: 30.09.2014 г. Заверил:

Изработил: *[Signature]*
Печат: *[Signature]*

ДАИЯ НИКОЛОВА МИТЕВА

главен експерт

/ ГАЛИНА НЕДЕЛЧЕВА

/ НАЧАЛНИК на Общинска служба по земеделие

Скицата е само за служебно ползване

С К И Ц А

стр. 1 от 1
Вх. № 67608

№ КО2195/30.09.2014 г.

М 1:500

на имот с номер **089022** в землището на с. СТОКИТЕ с ЕКАТТЕ 69417, общ. СЕВАМЕВО.

Имотът е собственост на:

1. ЗЕМИ ПО ЧА.19 - ОБЩИНА СЕВАМЕВО, Рег. номер 67608, гр. СЕВАМЕВО, пл. СВОБОДА 1

Документ: Решение по чл.18м/1/ ППЗСПЗЗ от г.

Площ на имота: **0.519** дка. Начин на трайно ползване: **Посевна площ**

Вид собственост: **Стопанисвано от общината**

Категория на земята при неполивни условия: **Петя**

Имотът се намира в местността "ДОНИ БЕЛЕВ ЛЪГ" при граници и съседи:

№ 089021, Посевна площ насл. на РАДИОН КОСТОВ ПОПОВ


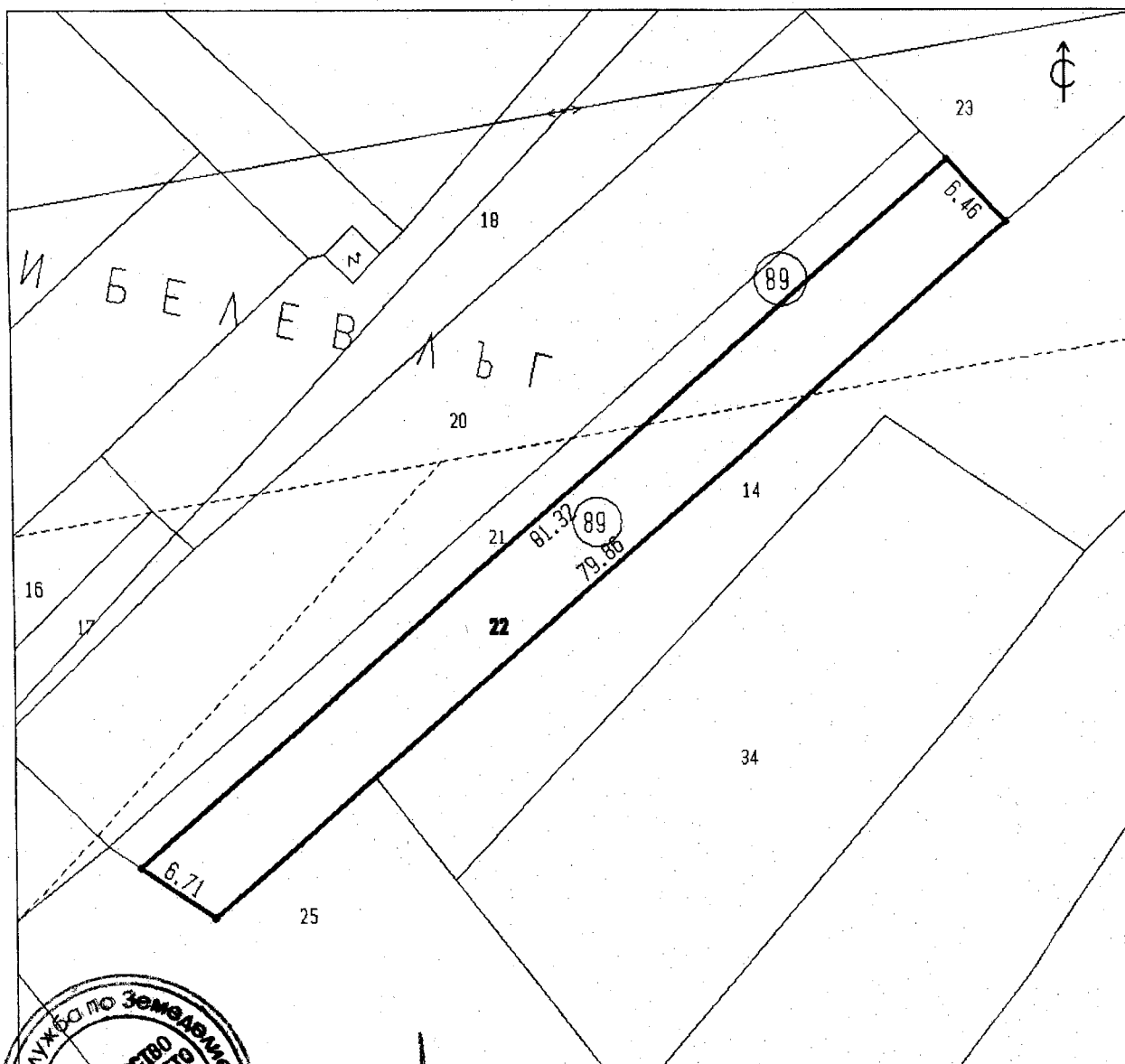
№ 089023, Посевна площ насл. на РАДИОН ЙОРДАНОВ ИЛЕВ

№ 089014, Посевна площ на ЗЕМИ ПО ЧА.19 - ОБЩИНА СЕВАМЕВО

№ 089025, Посевна площ на ЗЕМИ ПО ЧА.19 - ОБЩИНА СЕВАМЕВО

Върху имота има следните ограничения:

12 Електропровод 110 kV. На 20 м от двете страни до крайните проводници или на 24 м от оста на електропровода, не могат да се строят сгради и съоръжения и засажда високостеблена растителност.



Скицата е валидна за срок от 6 месеца.

Изработил: *[Signature]* / ДАИЯ НИКОЛОВА ИТЕВА /
Главен експерт /
Дата: 09.09.2014 г. Проверил: / ГАЛИНА НЕДЕАЧЕВА /
Печат: / НАЧАЛНИК на Общинска служба по земеделие /

Скицата е само за служебно ползване

С К И Ц А

стр. 1 от 1
Вх. № 67608

№ K02188/30.09.2014 г.
М 1:500

на имот с номер **089025** в землището на с. СТОКИТЕ с ЕКАТТЕ 69417, общ. СЕВАНИЕВО.

Имотът е собственост на:

1. ЗЕМИ ПО ЧЛ. 19 - ОБЩИНА СЕВАНИЕВО, Рег. номер 67608, гр. СЕВАНИЕВО, пл. СВОБОДА 1

Документ: Решение по чл. 18а/1/ ППЭСПЗ от г.

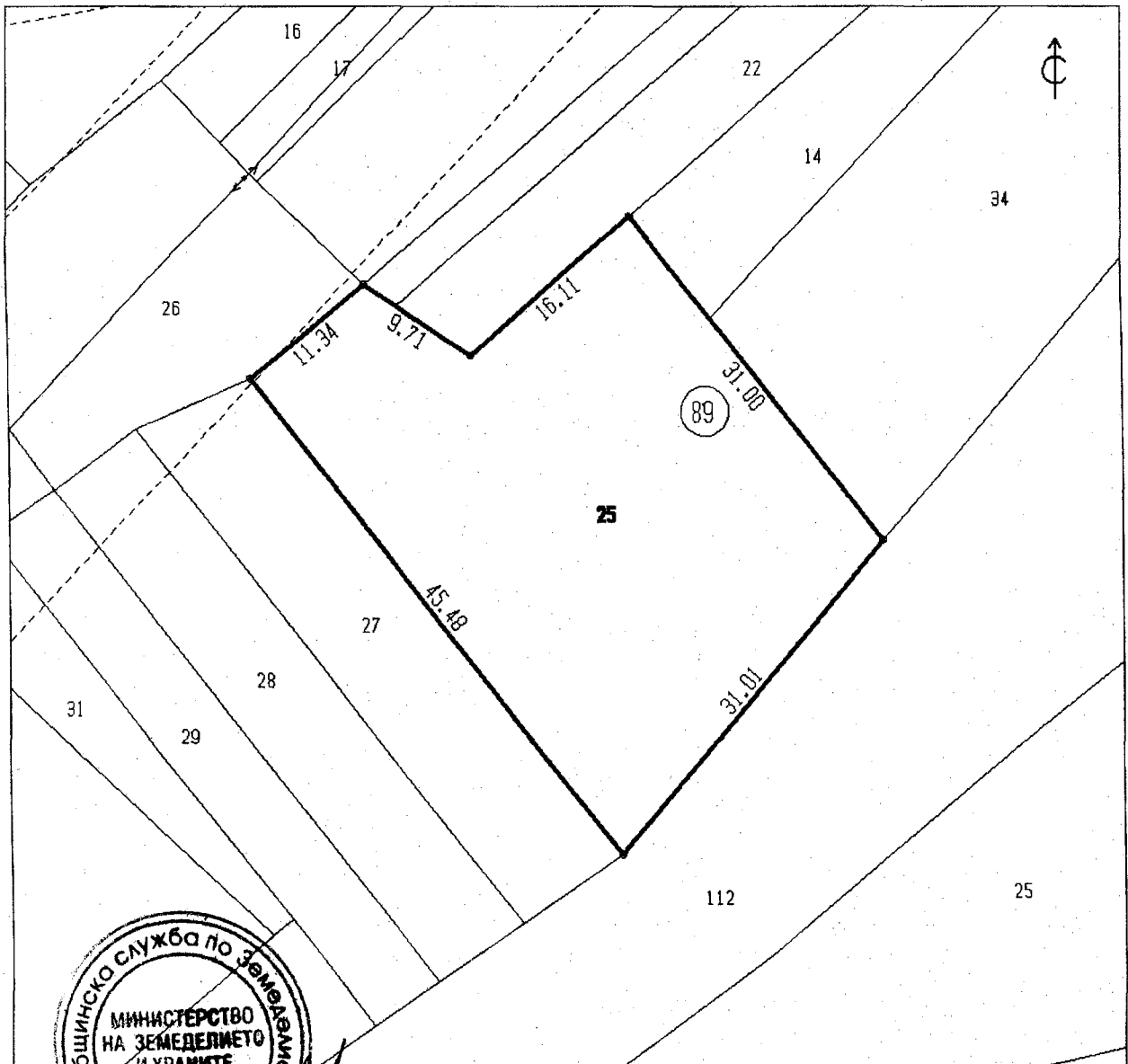
Площ на имота: **1.140 дка.** Начин на трайно ползване: **Посевна площ**

Вид собственост: **Стопанисвано от общината**

Категория на земята при неполивни условия: **Пета**

Имотът се намира в местността **"ДОАНИ БЕЛЕВ АЪГ"** при граници и съседи:

№ 089022, Посевна площ	на	ЗЕМИ ПО ЧЛ. 19 - ОБЩИНА СЕВАНИЕВО
№ 089014, Посевна площ	на	ЗЕМИ ПО ЧЛ. 19 - ОБЩИНА СЕВАНИЕВО
№ 089034, Пасище, мера	насл. на	ПЕТКО ГЕОРГИЕВ КЪНЕВ
№ 000112, Вътрешна река	на	МОСВ
№ 089027, Посевна площ	насл. на	ИВАН СТОЯНОВ ИВАНОВ
№ 089026, Посевна площ	насл. на	ВАСИЛ КОЛЕВ НЕДЯКОВ
№ 089021, Посевна площ	насл. на	РАДИОН КОСТОВ ПОПОВ



Скицата съдържа 1 стр. и има срок на валидност 6 месеца.

207-3
Дата: 30.09.2014 г. Заверил:

Печат

Скицата е само за служебно подаване

ОЛИЯ НИКОЛОВА МИТЕВА /
/ главен експерт /
/ ГАЛИНА НЕДЕЛЧЕВА /
/ НАЧАЛНИК на Общинска служба по земеделие /

С К И Ц А

стр. 1 от 1
Вх. № 67608

№ K02189/30.09.2014 г.
М 1:500

на имот с номер **089030** в землището на с. СТОКИТЕ с ЕКАТТЕ 69417, общ. СЕВАМЕВО.

Имотът е собственост на:

1. ЗЕМИ ПО ЧА.19 - ОБЩИНА СЕВАМЕВО, Рег. номер 67608, гр. СЕВАМЕВО, пл. СВОБОДА 1

Документ: Решение по чл.18м/1/ ППЗСПЗ № 434СТ от 02.04.2001 г.

Площ на имота: **0.240 дка.** Начин на трайно ползване: **Посевна площ**

Вид собственост: **Стопанисвано от общината**

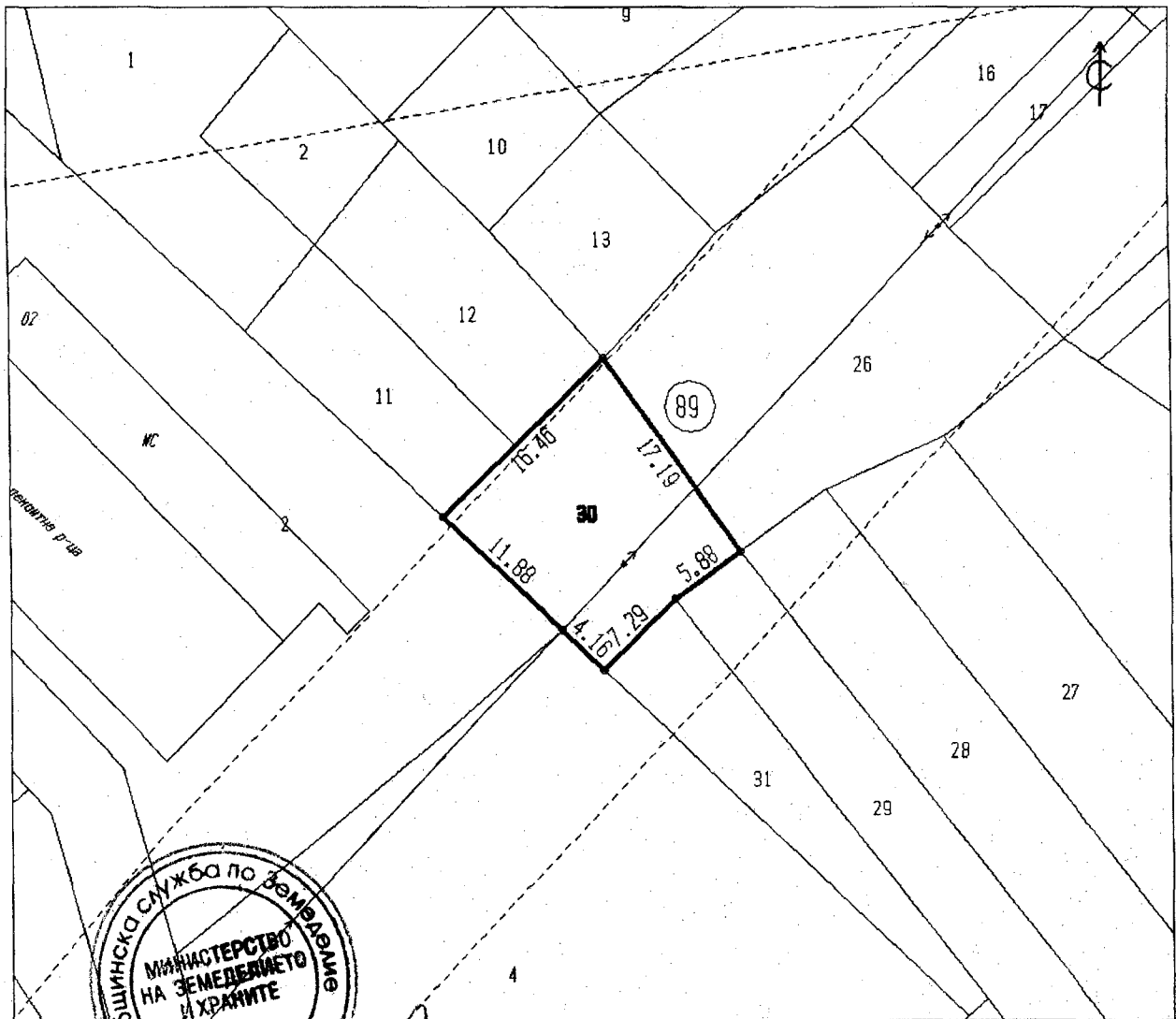
Категория на земята при непаливни условия: **Петя**

Имотът се намира в местността "ДРАНИ БЕЛЕВ АЪГ" при граници и съседи:

№ 089011, Посевна площ	на	ЗЕМИ ПО ЧА.19 - ОБЩИНА СЕВАМЕВО
№ 089012, Посевна площ	на	ДЯНКО ЙОРДАНОВ СИМЕОНОВ
№ 089026, Посевна площ	насл. на	ВАСИЛ КОЛЕВ НЕДЯКОВ
№ 089029, Посевна площ	насл. на	ПЕЙКО ТОДОРОВ ПЕЙКОВ
№ 089031, Посевна площ	на	ЗЕМИ ПО ЧА.19 - ОБЩИНА СЕВАМЕВО
№ 245004, Стопански двор	на	МИТЪО РАДЕВ БОНЧЕВ
№ 245002, Стопански двор	на	ДЪРЖАВЕН ПОЗЕМАЕН ФОНД - МЗХ

Върху имота има следните ограничения:

11 Електропровод 20 kV. На 10 м от двете страни до крайните проводници или на 11 м от оста на електропровода, не могат да се строят сгради и съоръжения и засажда високостеблена растителност.



Скицата съдържа 1 стр. 2073 и е валидна в продължение на 6 месеца.

Дата: **30.09.2014** г. Заверил:

Печат

Скицата е само за служебно ползване

ДАИЯ НИКОЛОВА МИТЕВА
главен експерт
ГАЛИНА НЕДЕЛЧЕВА
НАЧАЛНИК на Общинска служба по земеделие

С К И Ц А

стр. 1 от 1
Вх. № 67608

№ К02196/30.09.2014 г.

М 1:1000

на имот с номер 091003 в землището на с.СТОКИТЕ с ЕКАТТЕ 69417, общ.СЕВАНЕВО.

Имотът е собственост на:

1. ЗЕМИ ПО ЧЛ.19 - ОБЩИНА СЕВАНЕВО, Рег. номер 67608, гр.СЕВАНЕВО, пл.СВОБОДА 1

Документ: Решение по чл.18м/1/ ППЗСПЗЗ от г.

Площ на имота: 2.248 дка. Начин на трайно ползване: Използв. ливада

Вид собственост: Стопанисвано от общината

Категория на земята при неполивни условия: Четвърта

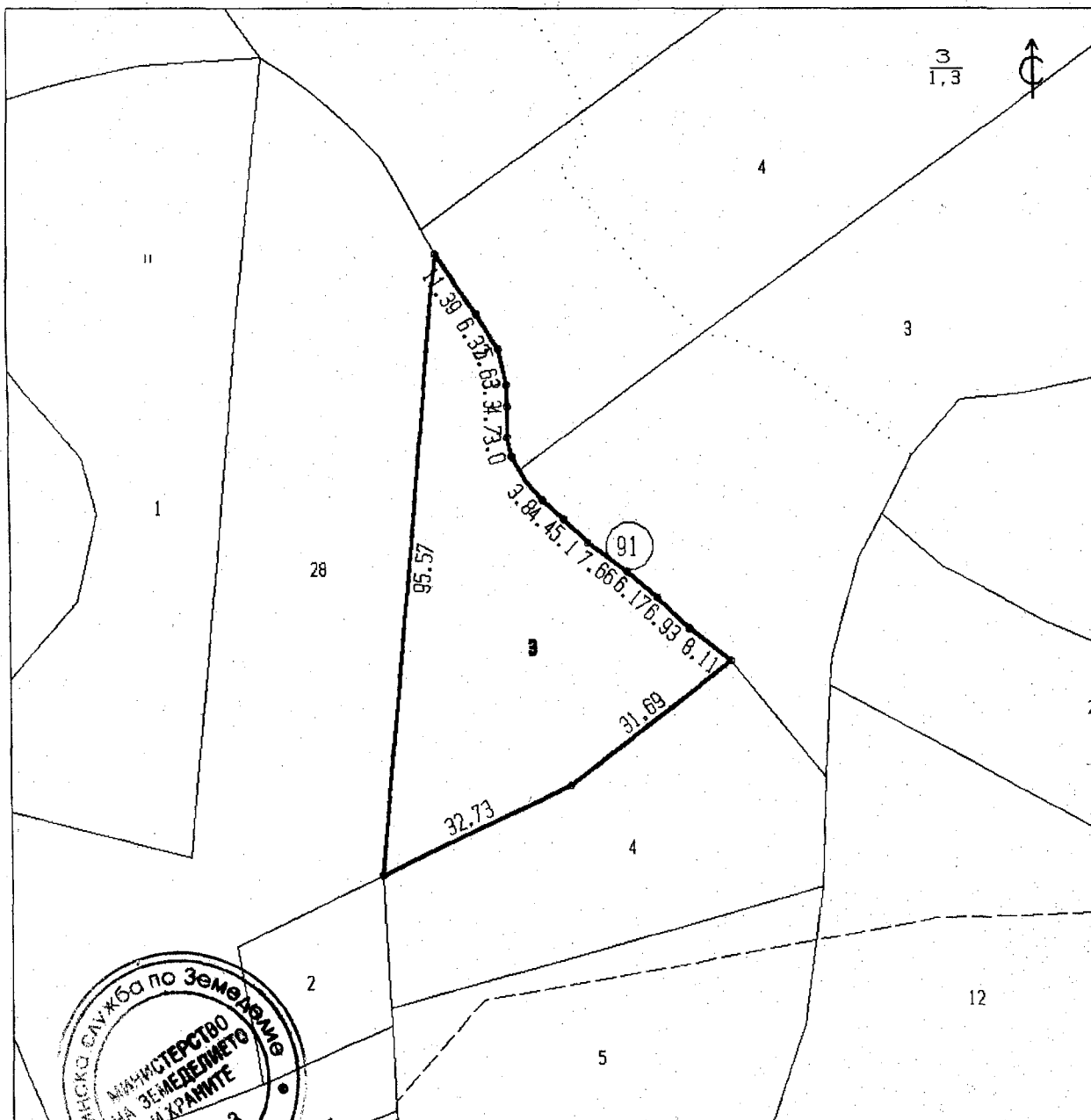
Имотът се намира в местността "РЪТАИНАТА" при граници и съседи:

№ 091004, Използв. ливада на ЗЕМИ ПО ЧЛ.19 - ОБЩИНА СЕВАНЕВО

№ 476003, Залесена терит. насл. на ПЕТКО ГЕОРГИЕВ КЪНЕВ

№ 476004, Залесена терит. насл. на КОЛЪО НЕДЯЛКОВ ТАБАК

№ 091028, Посевна площ на ЗЕМИ ПО ЧЛ.19 - ОБЩИНА СЕВАНЕВО



Скицата съдържа 1 стр. и е в сила за срок на валидност 6 месеца.

Дата: 30.09.2014 г. Заверил: Печат: / ДАИЯ НИКОЛОВА МИТЕВА /
главен експерт /
/ ГАЛИНА НЕДЕЛЧЕВА /
/ НАЧАЛНИК на Общинска служба по земеделие /

Скицата е само за службено ползване

СКИЦА

стр. 1 от 1
Вх. № 67608

№ K02190/30.09.2014 г.
М 1:500

на имот с номер **091004** в землището на с. СТОКИТЕ с ЕКАТТЕ 69417, общ. СЕВАМЕВО.

Имотът е собственост на:

1. ЗЕМИ ПО ЧА.19 - ОБЩИНА СЕВАМЕВО, Рег. номер 67608, гр. СЕВАМЕВО, пл. СВОБОДА 1
Документ: Решение по чл.18м/1/ ППЗСПЗЗ от г.

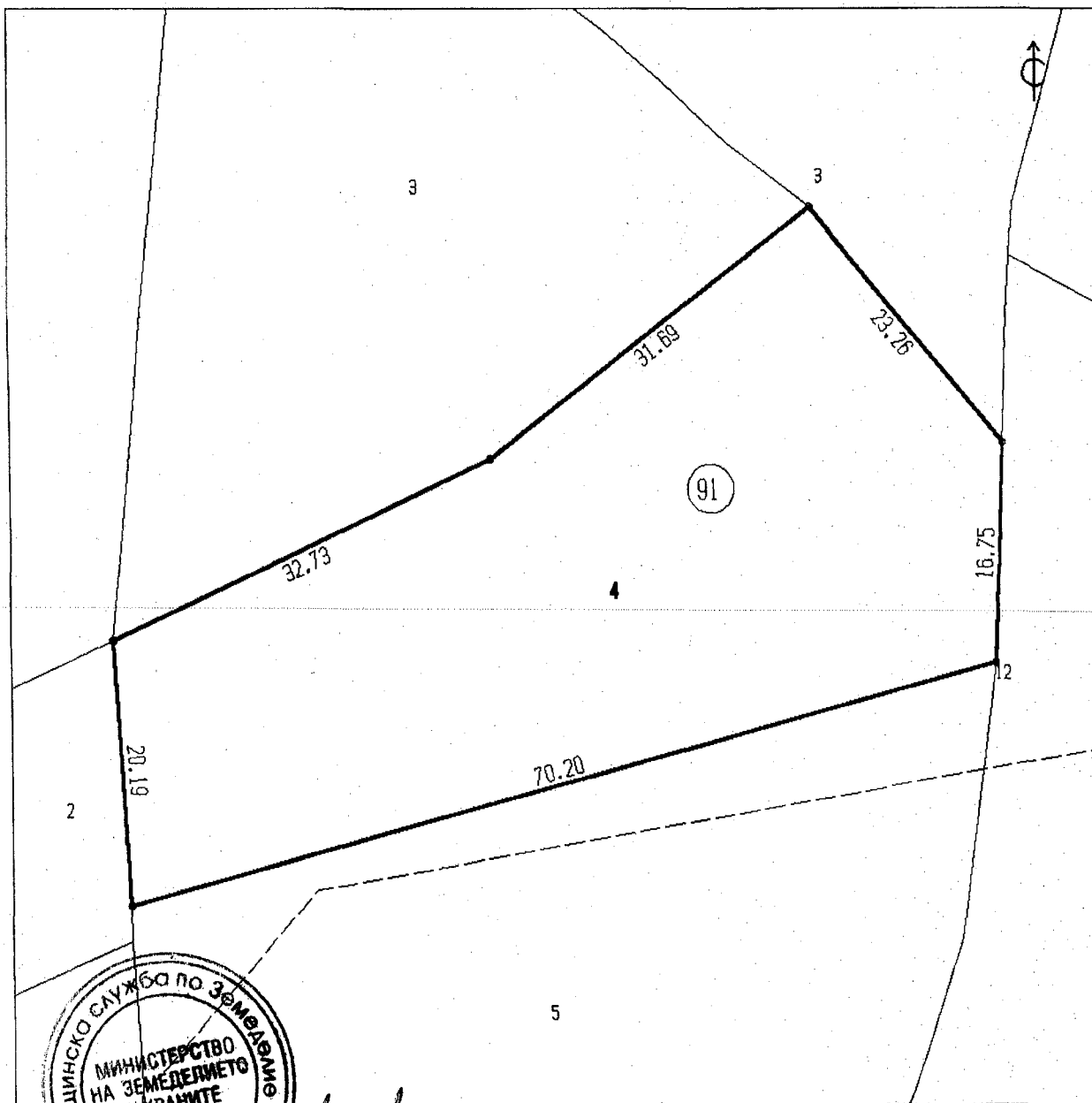
Площ на имота: **1.900 дка.** Начин на трайно ползване: **Използв. ливада**

Вид собственост: **Стопанисвано от общината**

Категория на земята при неполивни условия: **Четвърта**

Имотът се намира в местността **"РЪТАИНАТА"** при граници и съседи:

№ 091005, Използв. ливада	насл. на	КОЛЪО ВЪРБАНОВ КОЛЕВ РАДА КОЛЕВА
№ 091002, Използв. ливада	на	РАДИ БОНЧЕВ ААЗАРОВ
№ 091003, Използв. ливада	на	ЗЕМИ ПО ЧА.19 - ОБЩИНА СЕВАМЕВО
№ 476003, Залесена терит.	насл. на	ПЕТКО ГЕОРГИЕВ КЪНЕВ
№ 476012, Залесена терит.	на	ИЗГ - ДДС РОСИЦА



Скицата съдържа 1 стр. и има срок на валидност 6 месеца.

Дата: **30.09.2014** г. Заверил:
Севлиево

Печат

Скицата е само за служебно ползване

/ ДАИЯ НИКОЛОВА МИТЕВА /
/ главен експерт /
/ ГАЛИНА НЕДЕЛЧЕВА /
/ НАЧАЛНИК на Общинска служба по земеделие /

С К И Ц А

стр. 1 от 1
Вх. № 67608

№ K02191/30.09.2014 г.

М 1:500

на имот с номер **091006** в землището на с. СТОКИТЕ с ЕКАТТЕ 69417, общ. СЕВАМЕВО.

Имотът е собственост на:

1. ЗЕМИ ПО ЧЛ.19 - ОБЩИНА СЕВАМЕВО, Рег. номер 67608, гр. СЕВАМЕВО, пл. СВОБОДА 1

Документ: Решение по чл.18м/1/ ПЛЗСПЗЗ от г.

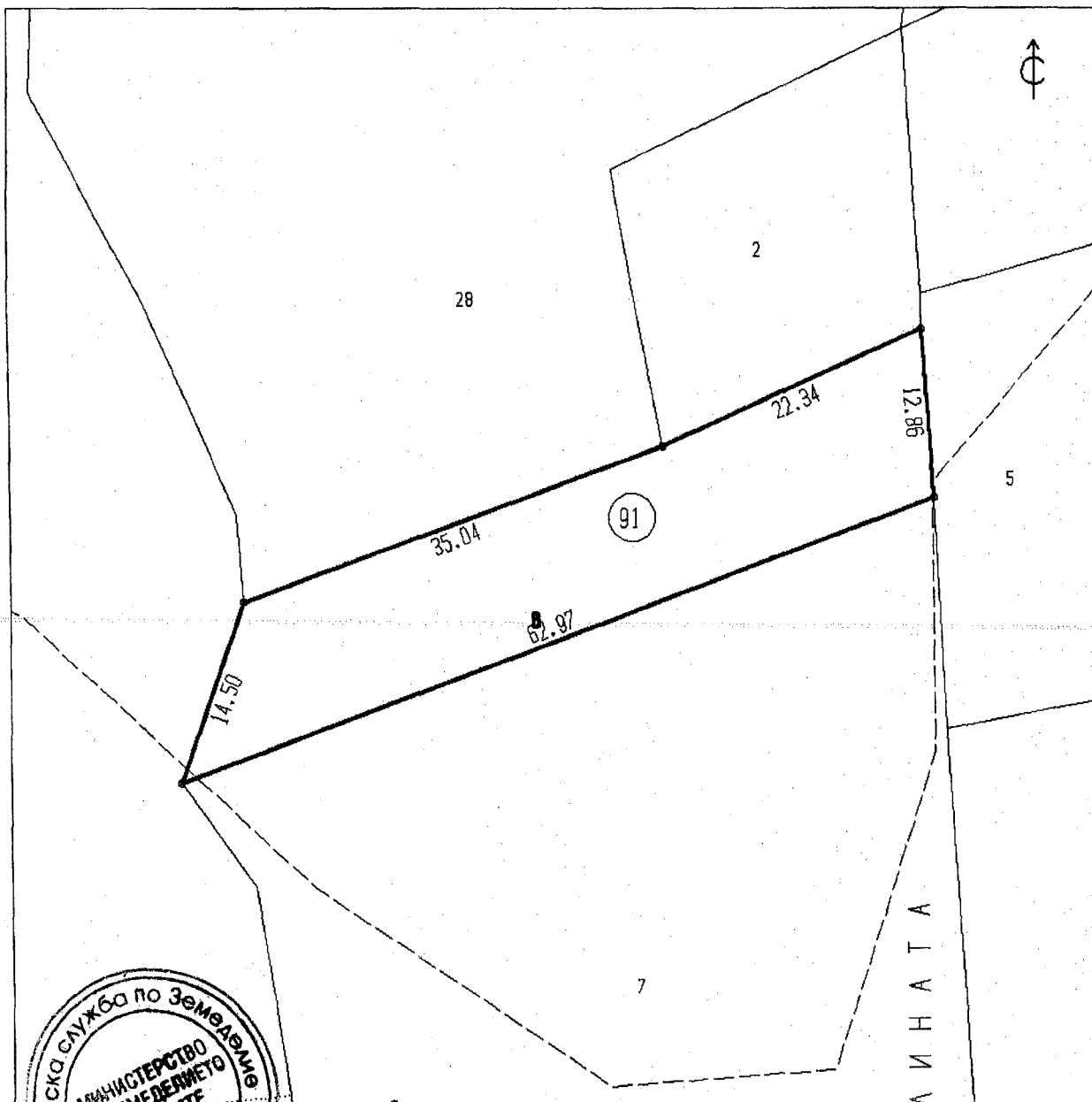
Площ на имота: **0,675 дка.** Начин на трайно ползване: **Използв. ливада**

Вид собственост: **Стопанисвано от общината**

Категория на земята при неполивни условия: **Четвърта**

Имотът се намира в местността **"РЪТАИНАТА"** при граници и съседи:

№ 091007, Използв. ливада	насл. на	БОНЬО ИВАНОВ ГУТЕВ
№ 091005, Използв. ливада	насл. на	КОАЬО ВЪРБАНОВ КОЛЕВ РАДА КОЛЕВА
№ 091002, Използв. ливада	на	РАДИ БОНЧЕВ ЛАЗАРОВ
№ 091028, Посевна площ	на	ЗЕМИ ПО ЧЛ.19 - ОБЩИНА СЕВАМЕВО
№ 476013, Залесена терит.	на	МЗГ - ДДС РОСИЦА



Скицата е действителна стр. и има срок на валидност 6 месеца.

Дата: 30.09.2014 г. Заверил: *[Signature]* / ДАИЯ НИКОЛОВА МИТЕВА

Печат: *[Signature]* / ГЛАВЕН ЕКСПЕРТ

Печат: *[Signature]* / ГАЛИНА НЕДЕЛЧЕВА

Печат: *[Signature]* / НАЧАЛНИК на Общинска служба по земеделие

Скицата е само за служебно ползване

С К И Ц А

стр. 1 от 1
Вх. № 67608

№ К02192/30.09.2014 г.
М 1:500

на имот с номер 091009 в землището на с.СТОКИТЕ с ЕКАТТЕ 69417, общ.СЕВАМЕВО.

Имотът е собственост на:

1. ЗЕМИ ПО ЧА.19 - ОБЩИНА СЕВАМЕВО, Рег. номер 67608, гр.СЕВАМЕВО, пл.СВОБОДА 1

Документ: Решение по чл.18ж/1/ ППЗСПЗЗ от г.

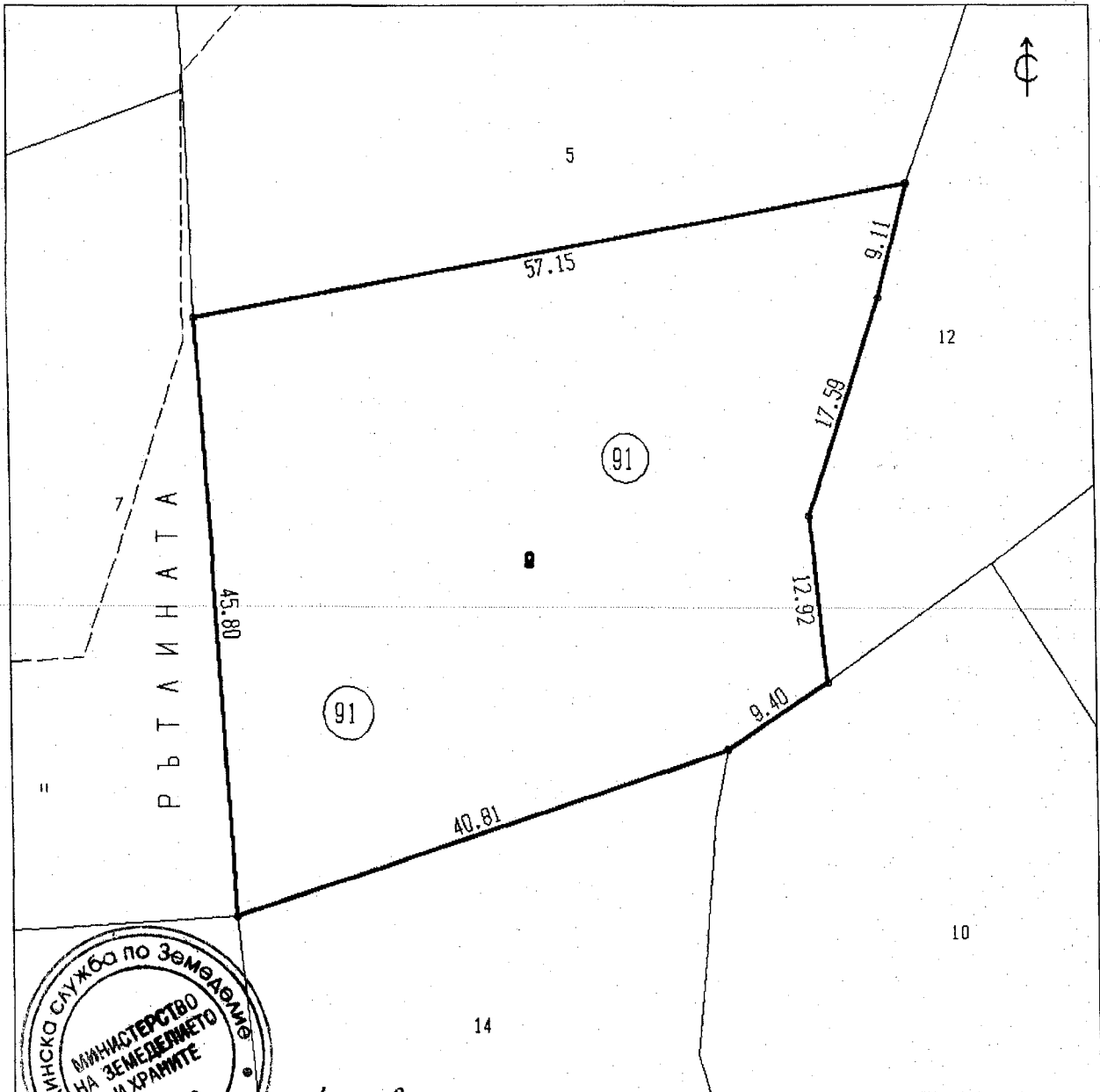
Площ на имота: 2.123 дка. Начин на трайно ползване: Използв. ливада

Вид собственост: Стопанисвано от общината

Категория на земята при неполивни условия: Четвърта

Имотът се намира в местността "РЪТАИНАТА" при граници и съседи:

№ 091005, Използв. ливада	насл. на	КОЛЪО ВЪРБАНОВ КОЛЕВ РАДА КОЛЕВА
№ 476012, Зелесена терит.	на	ИЗГ - ДДС РОСИЦА
№ 091010, Пасище с храсти	на	ЗЕМИ ПО ЧА.19 - ОБЩИНА СЕВАМЕВО
№ 091014, Използв. ливада	на	ЗЕМИ ПО ЧА.19 - ОБЩИНА СЕВАМЕВО
№ 091007, Използв. ливада	насл. на	БОНЬО ИВАНОВ ГУТЕВ



Скицата съдържа 207-3 гр. има срок на валидност 6 месеца.

Дата: 30.09.2014 г. Заверил:

Печат

Скицата е само за служебно ползване

работил: *[Signature]* ОЛИЯ НИКОЛОВА МИТЕВА

главен експерт

/ ГАЛИНА НЕДЕЛЧЕВА

/ НАЧАЛНИК на Общинска служба по земеделие

С К И Ц А

стр. 1 от 1
Вх. № 67608

№ K02193/30.09.2014 г.

М 1:500

на имот с номер **091021** в землището на с. СТОКИТЕ с ЕКАТТЕ 69417, общ. СЕВАНИЕВО.

Имотът е собственост на:

1. ЗЕМИ ПО ЧА.19 - ОБЩИНА СЕВАНИЕВО, Рег. номер 67608, гр. СЕВАНИЕВО, пл. СВОБОДА 1

Документ: Решение по чл.18м/1/ ПЛЭСПЗЗ от г.

Площ на имота: **0.800 дка.** Начин на трайно ползване: **Използв. ливада**

Вид собственост: **Стопанисвано от общината**

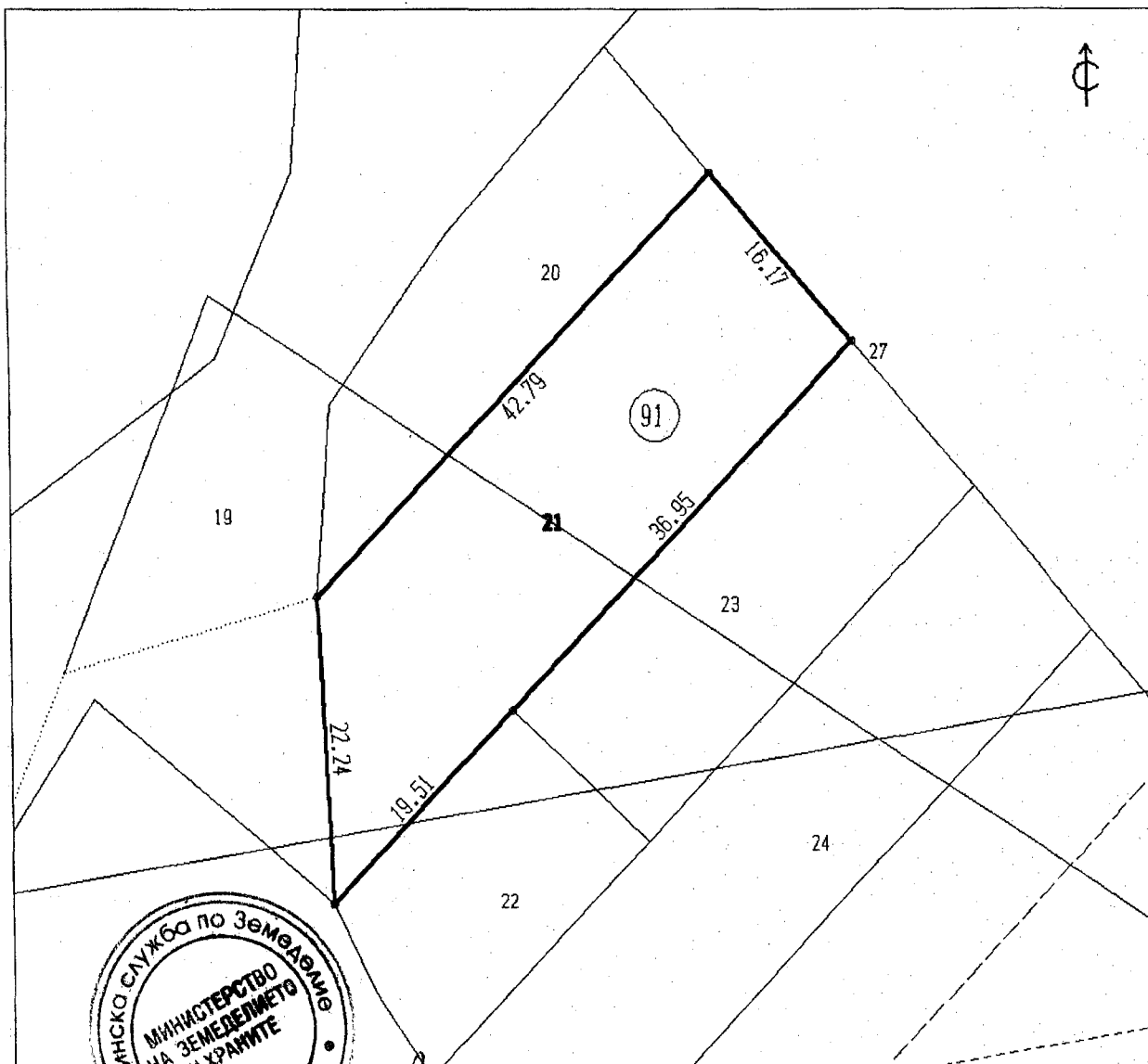
Категория на земята при неполивни условия: **Четвърта**

Имотът се намира в местността "РЪТАИНАТА" при граници и съседи:

№ 091022, Използв. ливада	насл. на	ИВАН ИГНАТОВ НЕДЕВ
№ 091023, Използв. ливада	на	ДЯНКО ИГНАТОВ НЕДЕВ
№ 091027, Използв. ливада	на	ЗЕМИ ПО ЧА.19 - ОБЩИНА СЕВАНИЕВО
№ 091020, Използв. ливада	на	ДЯНКО ЙОРДАНОВ СИМЕОНОВ
№ 091019, Използв. ливада	на	ЗЕМИ ПО ЧА.19 - ОБЩИНА СЕВАНИЕВО

Върху имота има следните ограничения:

12 Електропровод 110 kV. На 20 м от двете страни до крайните проводници или на 24 м от оста на електропровода, не могат да се строят сгради и съоръжения и засажда високостеблена растителност.



Скицата съдържа 1 стр. и има валидност 6 месеца.

Дата: **30.09.2014** г. Зверил: **ДАИЯ НИКОЛОВА МИТЕВА**
главен експерт

Печат: **ГАЛИНА НЕДЕЛЧЕВА**
НАЧАЛНИК на Общинска служба по земеделие

Скицата е само за служебно ползване

СКИЦА

стр. 1 от 1
Вх. № 67608

№ КО2194/30.09.2014 г.
М 1,2000

на имот с номер 091028 в землището на с.СТОКИТЕ с ЕКАТТЕ 69417, общ.СЕВАНИЕВО.

Имотът е собственост на:

1. ЗЕМИ ПО ЧЛ.19 - ОБЩИНА СЕВАНИЕВО, Рег. номер 67608, гр.СЕВАНИЕВО, пл.СВОБОДА 1
Документ: Решение по чл.18ж/1/ ППЗСПЗЗ от г.

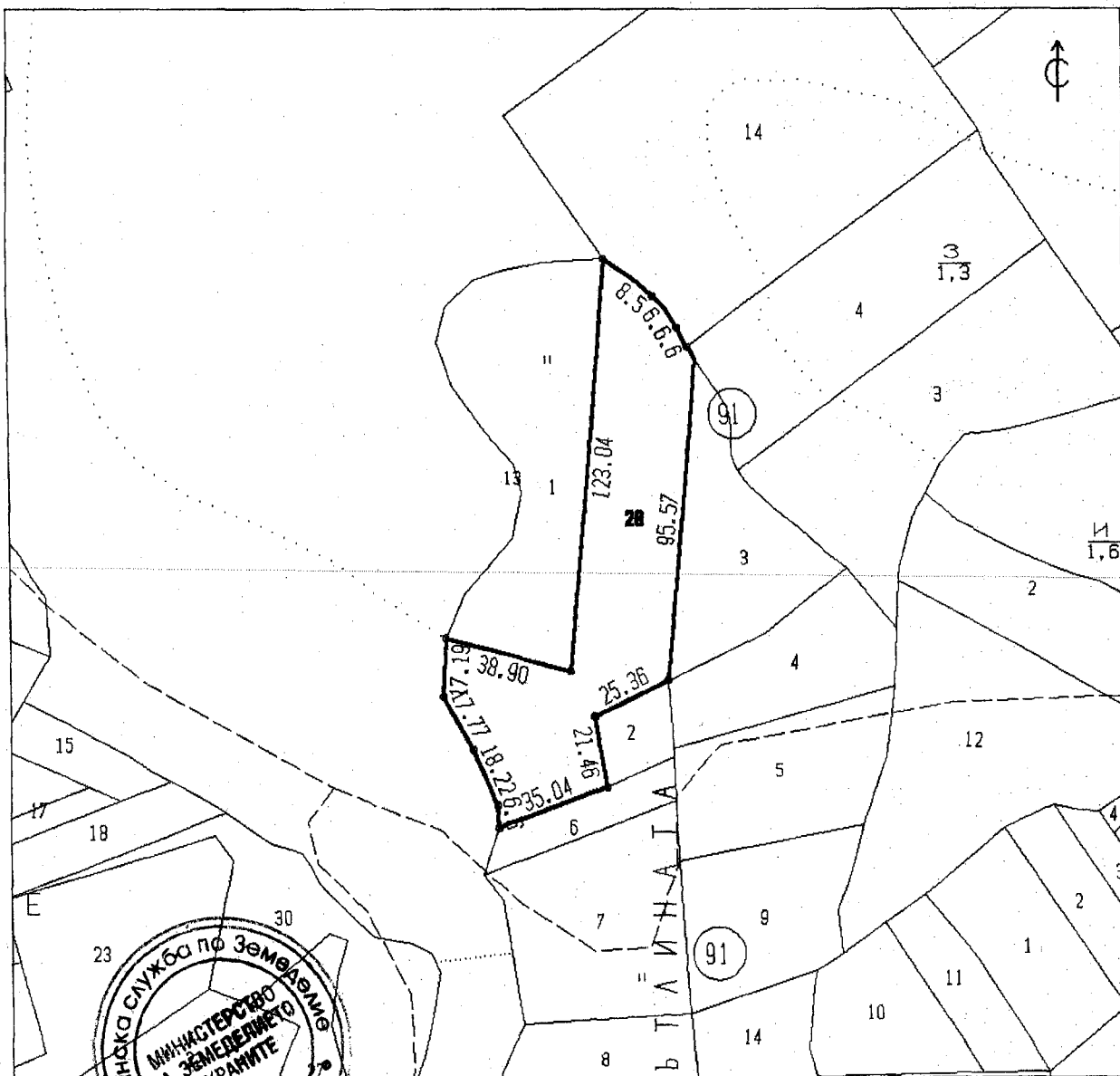
Площ на имота: 5.351 дка. Начин на трайно ползване: Посевна площ

Вид собственост: Стопанисвано от общината

Категория на земята при неполивни условия: Четвърта

Имотът се намира в местността "РЪТАИНАТА" при граници и съседи:

№ 091002, Използв. ливада	на	РАДИ БОНЧЕВ ЛАЗАРОВ
№ 091003, Използв. ливада	на	ЗЕМИ ПО ЧЛ.19 - ОБЩИНА СЕВАНИЕВО
№ 476004, Залесена терит.	насл.	на КОЛЪО НЕДЯКОВ ТАБАК
№ 476014, Залесена терит.	насл.	на ДРАШКО СТОЯНОВ КОЛЕВ МАНАФОВ
№ 091001, Използв. ливада	насл.	на КОЛЪО ВЪРБАНОВ КОЛЕВ РАДА КОЛЕВА
№ 476013, Залесена терит.	на	МЗГ - ДДС РОСИЦА
№ 091006, Използв. ливада	на	ЗЕМИ ПО ЧЛ.19 - ОБЩИНА СЕВАНИЕВО



Скицата съдържа 1 стр. и е валидна за срок на валидност 6 месеца.

Дата: 30.09.2014 г. Заверил: *[Signature]* Печат: *[Stamp]*
ОЛИЯ НИКОЛОВА МИТЕВА / главен експерт
ГАЛИНА НЕДЕАЧЕВА / НАЧАЛНИК на Общинска служба по земеделие

Скицата е само за служебно ползване

С К И Ц А

Стр. 1 от 1
Вх. № 67608

№ K02181/30.09.2014 г.

М 1:1000

на имот с номер 119022 в землището на с. СТОКИТЕ с ЕКАТТЕ 69417, общ. СЕВАМЕВО.

Имотът е собственост на:

1. ЗЕМИ ПО ЧА. 19 - ОБЩИНА СЕВАМЕВО, Рег. номер 67608, гр. СЕВАМЕВО, пл. СВОБОДА 1
Документ: Решение по чл. 18ж/1/ ПЗСПЗЗ от г.

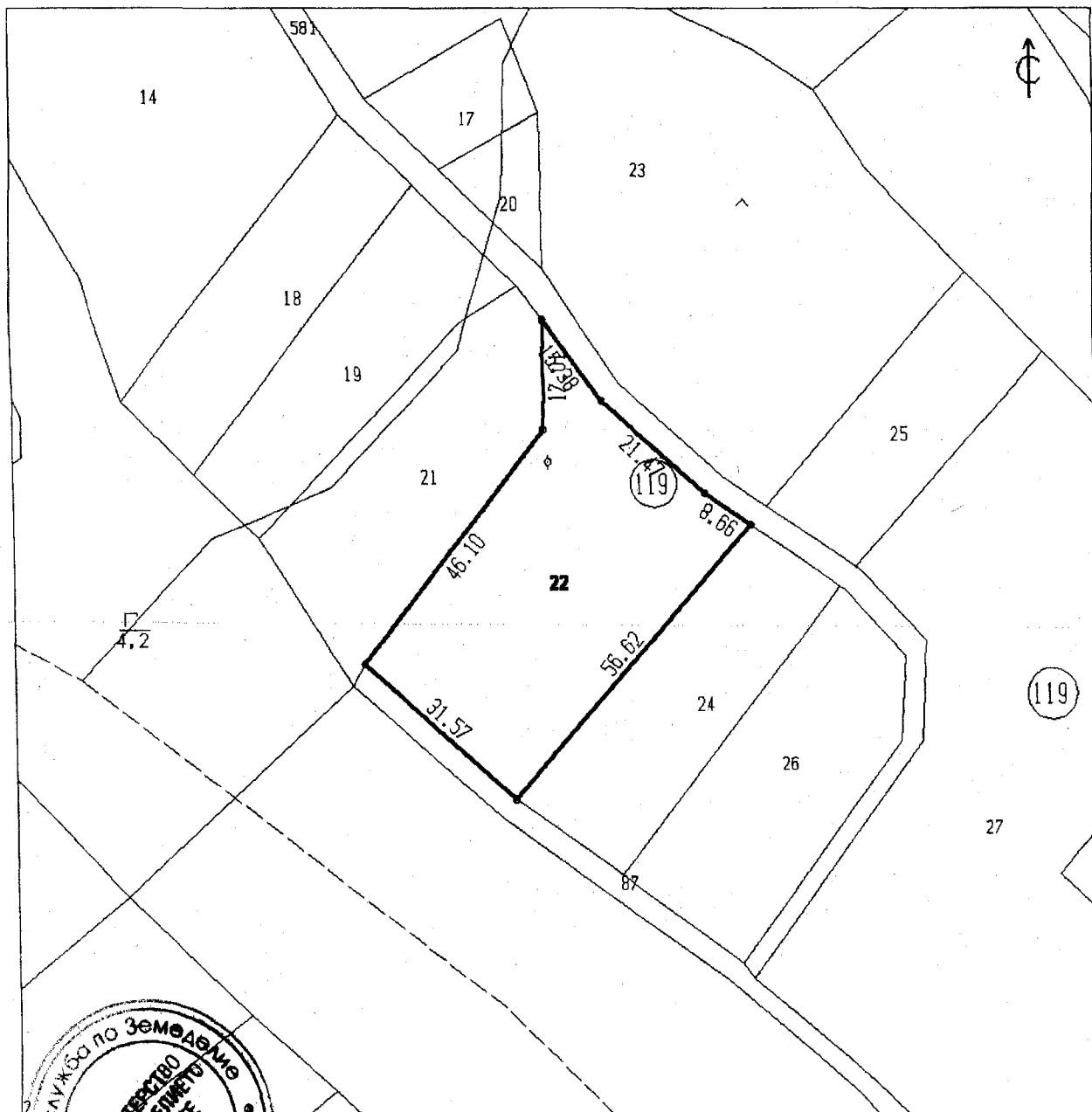
Площ на имота: 1.896 дка. Начин на трайно ползване: Използв. ливада

Вид собственост: Стопанисвано от общината

Категория на земята при неполивни условия: Десета

Имотът се намира в местността "ВЪКОВОТО" при граници и съседи:

№ 000581, Полски път	на	ОБЩИНА СЕВАМЕВО
№ 119024, Използв. ливада	насл. на	ХРИСТО МИНЕВ ВЪКОВ
№ 000087, Полски път	на	ОБЩИНА СЕВАМЕВО
№ 119021, Използв. ливада	насл. на	ИЛИЯ ДЯНКОВ ИЛИЕВ КЕРА ХРИСТОВА



Скицата съдържа стр. и има срок на валидност 6 месеца.

Дата: 30.09.2014 г. Заверил:

Печат

Скицата е само за служебно ползване

ОЛИЯ НИКОЛОВА МИТЕВА /
главен експерт /
ГАЛИНА НЕДЕЛЧЕВА /
НАЧАЛНИК на Общинска служба по земеделие /

С К И Ц А

стр. 1 от 1
Вх. № 67008

№ K01912/30.09.2014 г.
М 1:500

на имот с номер 080001 в землището на с. СТОАБТ с ЕКАТТЕ 69451, общ. СЕВАМЕВО.

Имотът е собственост на:

1. ЗЕМИ ПО ЧА. 19 - С. СТОАБТ, Рег. номер 67008, гр. СЕВАМЕВО, пл. СВОБОДА № 1

Документ: Решение по чл. 18а/1/ ППЗСПЗ от г.

Площ на имота: 1.395 дка. Начин на трайно ползване: Нива

Вид собственост: Стопанисвано от общината

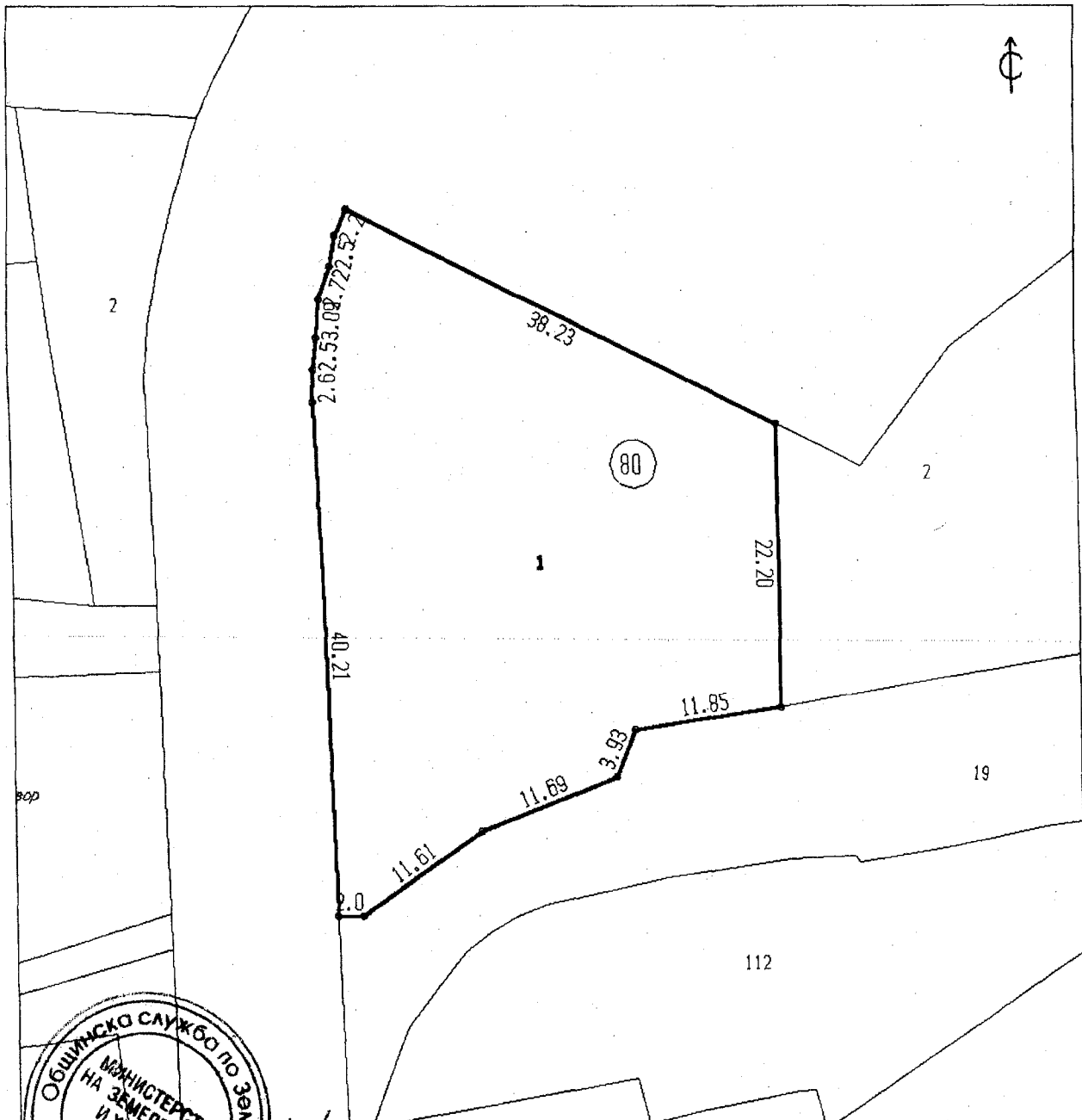
Категория на земята при неполивни условия: Места

Имотът се намира в местността "ДО СЕАДО" при граници и съседи:

№ 080019, Полски път на ОБЩИНА СЕВАМЕВО - ПЪТИЩА И ДЕРЕТА

№ 080002, Нива на ДОРОТЕЯ КУЗМАНОВА ПЕТРОВА

№ 000110, Жил. територия на КМ. СТОАБТ - НАСЕЛЕНИ МЕСТА



Скицата съдържа данни за площ и вид на земята. Срок на валидност 6 месеца.

Дата: 30.09.2014 г. Изработил: ОЛИЯ НИКОЛОВА МИТЕВА
Заверил: ГАЛИНА НЕДЕАЧЕВА
Печат: /

Скицата е само за служебно ползване
НАЧАЛНИК на Общинска служба по земеделие /

С К И Ц А

стр. 1 от 1
Вх. № 67008

№ К01913/30.09.2014 г.
М 1:500

на имот с номер 080003 в землището на с. СТОАБТ с ЕКАТТЕ 69451, общ. СЕВАМЕВО.

Имотът е собственост на:

1. ЗЕМИ ПО ЧЛ. 19 - С. СТОАБТ, Рег. номер 67008, гр. СЕВАМЕВО, пл. СВОБОДА № 1

Документ: Решение по чл. 18а/1/ ПЛЗСПЗЗ от г.

Площ на имота: 1.715 дка. Начин на трайно ползване: Нива

Вид собственост: Стопанисвано от общината

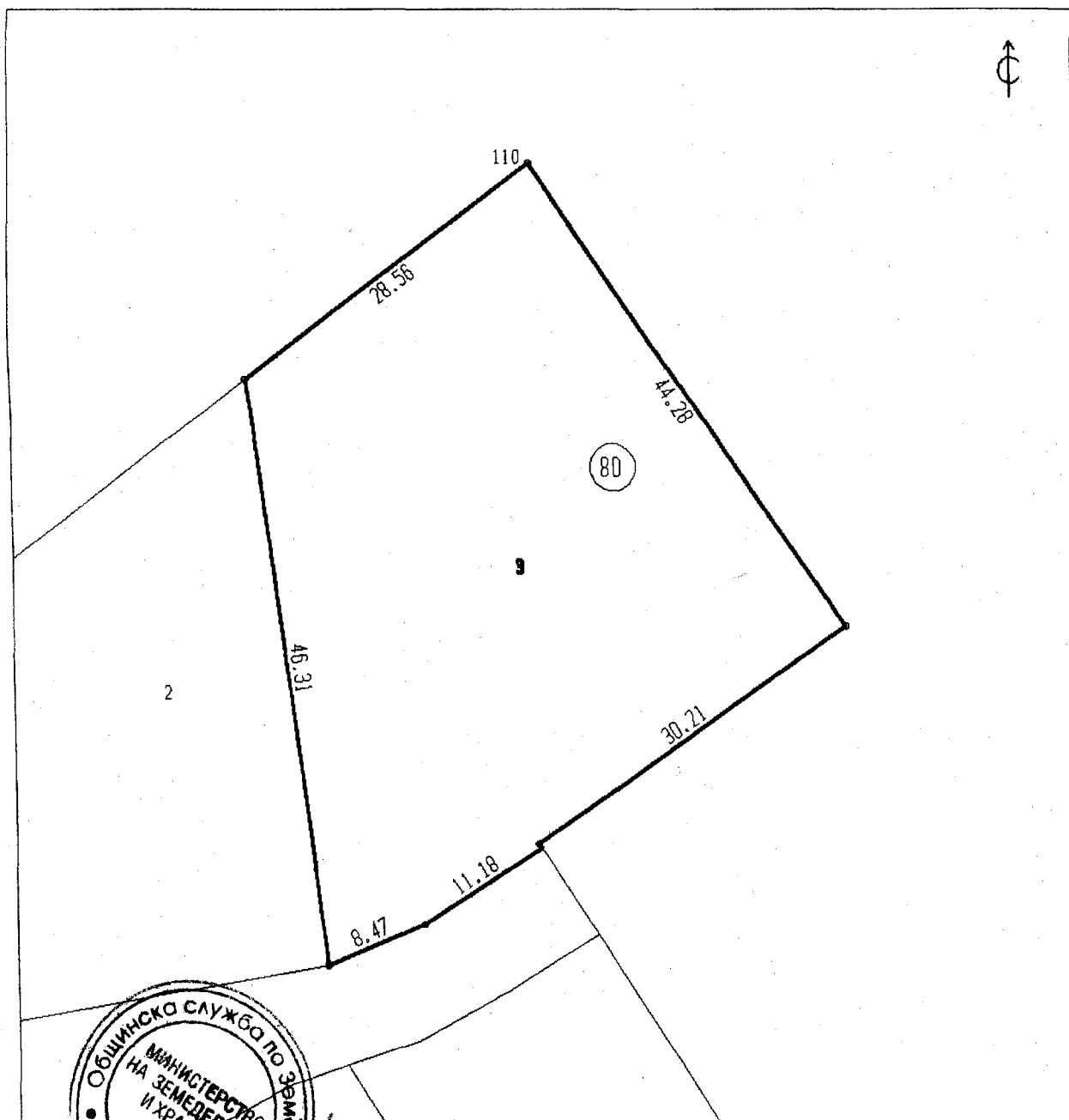
Категория на земята при неполивни условия: Месте

Имотът се намира в местността "ДО СЕАТО" при граници и съсед:

№ 000110, Жил. територия на КИ. СТОАБТ - НАСЕЛЕНИ МЕСТА

№ 080002, Нива на ДОРОТЕЯ КУЗМАНОВА ПЕТРОВА

№ 080019, Полски път на ОБЩИНА СЕВАМЕВО - ПЪТИЦА И ДЕРЕТА



Скицата съдържа 1 страница и е валидна за срок на валидност 6 месеца.

Дата: 30.09.2014

Изработил: [Signature]

Печат: [Signature]

Скицата е само за служебно ползване

/ ВАЛЯ НИКОЛОВА МИТЕВА /

/ главен експерт /

/ ГАЛИНА НЕДЕАЧЕВА /

/ НАЧАЛНИК на Общинска служба по земеделие /

СКИЦА

стр. 1 от 1
Вх. № 35000

№ 001532/08.10.2014 г.
М 1:1000

на имот с номер 016040 в землището на с. ТЪРХОВО с ЕКАТТЕ 73763, общ. СЕВЛИЕВО.

Имотът е собственост на:

1. ОБЩИНА СЕВЛИЕВО, Рег. номер 000215889, гр. СЕВЛИЕВО, пл. "Свобода" № 1

Документ: Акт за публична общ. собственост № 5398 от 17.06.2014 г., вписване в Служба по вписванията СЕВЛИЕВО, Вх. рег. № 2185, от 20.06.2014 г., Акт № 107, том 6

Площ на имота: 1.001 дка. Начин на трайно ползване: Ливада

Вид собственост: Общинска публична

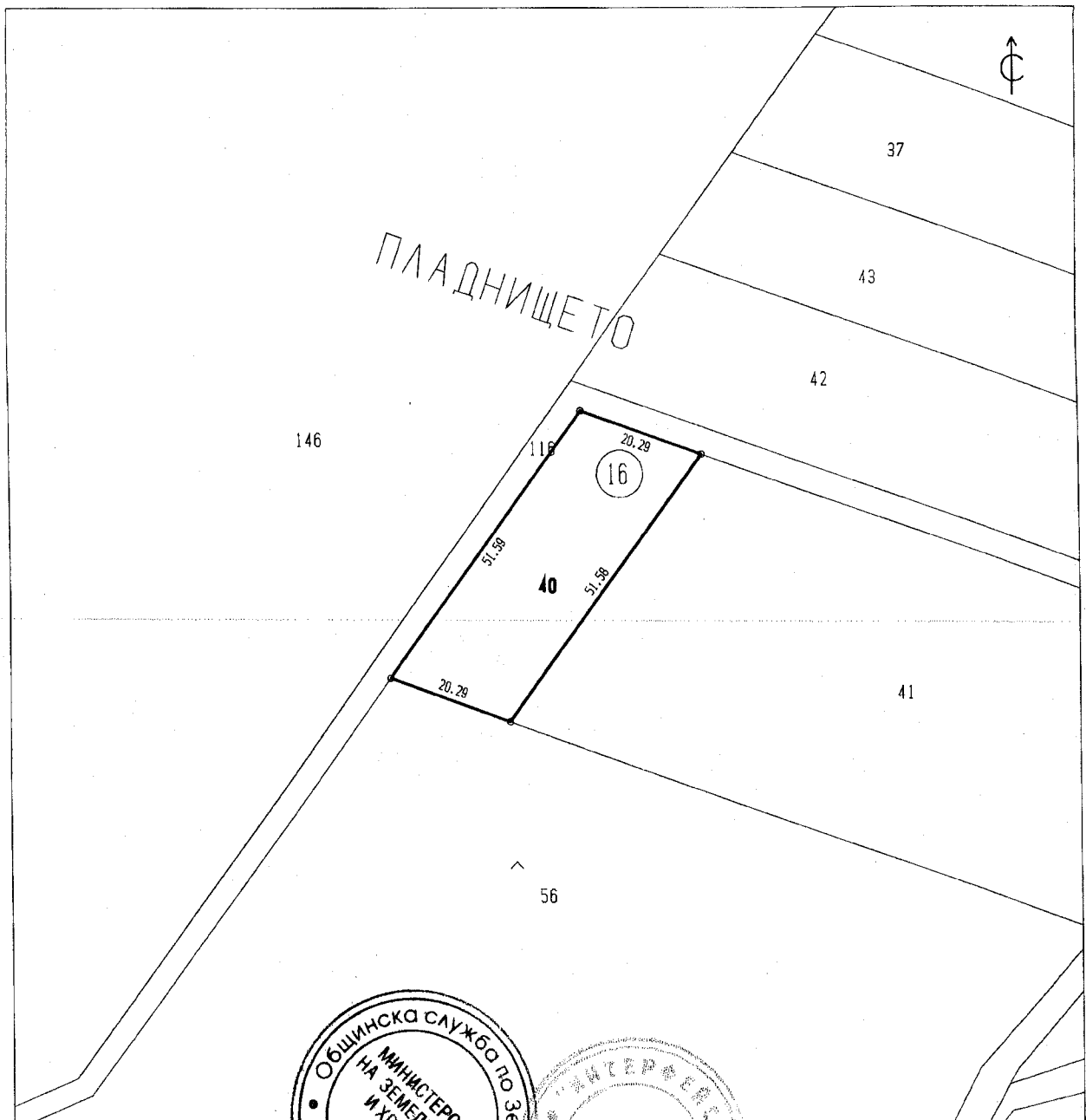
Категория на земята при неполивни условия: Пета

Имотът се намира в местността "ГОЛЯМА ЛИВАДА" при граници и съседи:

№ 016116, Полски път на ОБЩИНА СЕВЛИЕВО - ПЪТИЩА И ДЕРЕТА

№ 016041, Пасище, мера на ГАНА НЕДЯЛКОВА ГАТЕВА

№ 016056, Пасище, мера насл. на ГУТЬО СТОЕВ ПЕТКОВ



Скицата съдържа 1 стр. и има сила на валидно средство.

Изработил:



Дата: 20.10.2014 г. Заверил:

Печат

Г. ГАЛИНА НЕДЕЛЧЕВА
НАЧАЛНИК на Общинска служба по земеделие

С К И Ц А

№ 001533/08.10.2014 г.
М 1:2000

на имот с номер 016063 в землището на с. ТЪРХОВО с ЕКАТТЕ 73763, общ. СЕВЛИЕВО.

Имотът е собственост на:

1. ОБЩИНА СЕВЛИЕВО, Рег. номер 000215889, гр. СЕВЛИЕВО, пл. "Свобода" № 1

Документ: Акт за публична общ. собственост № 5399 от 17.06.2014 г., вписване в Служба по вписванията СЕВЛИЕВО, Вх. рег. № 2184, от 20.06.2014 г., Акт № 106, том 6


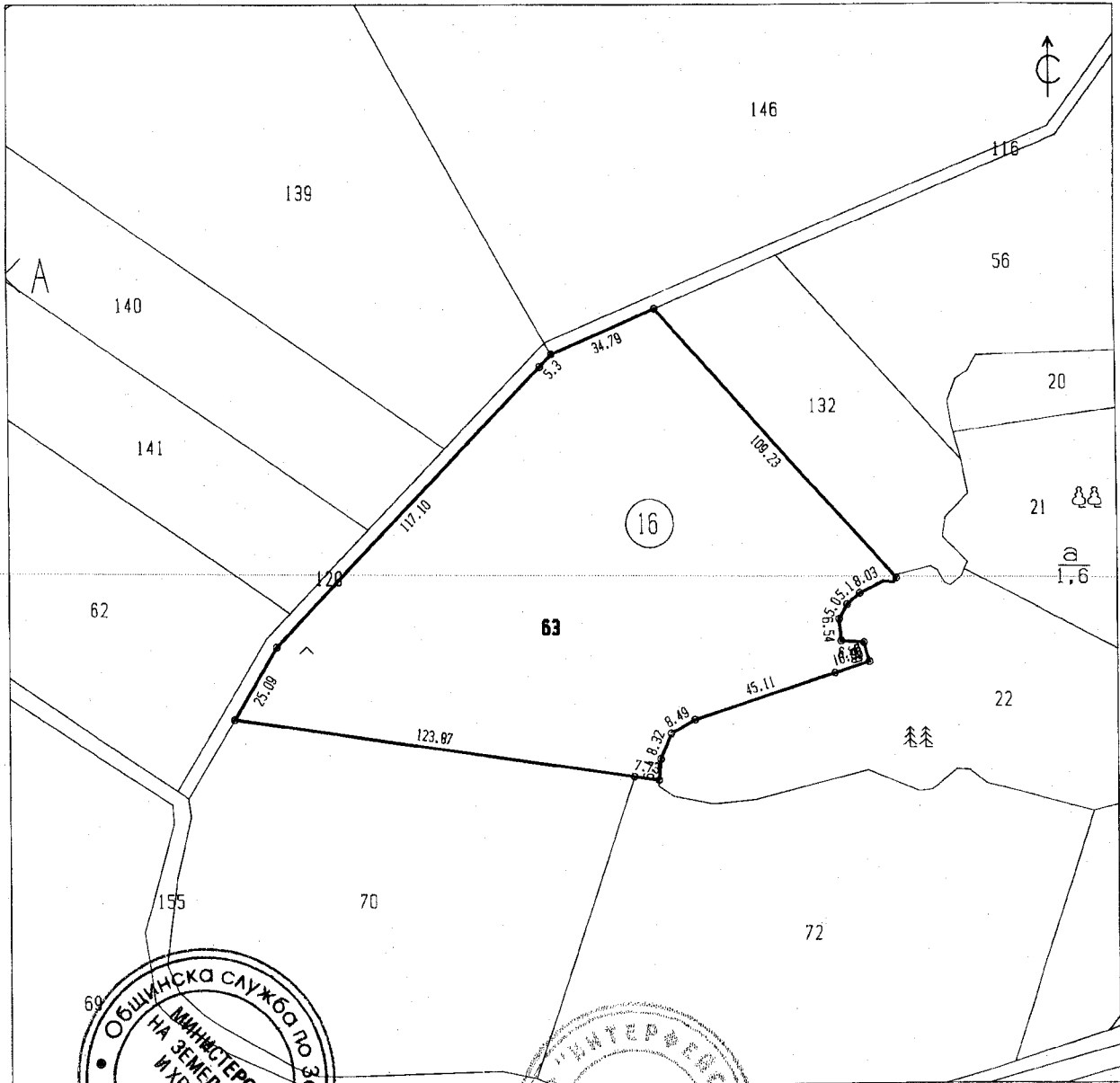
Площ на имота: 15.802 дка. Начин на трайно ползване: Ливада

Вид собственост: Общинска публична

Категория на земята при неполивни условия: Шеста

Имотът се намира в местността "МУНДЖИИ" при граници и съседи:

- № 016120, Полски път на ОБЩИНА СЕВЛИЕВО - ПЪТИЩА И ДЕРЕТА
- № 016070, Пасище, мера насл. на ЦОНА БРАТОВАНОВА СТОЕВА
- № 016072, Пасище, мера на ПЕТКО ИВАНОВ ПЕТКОВ
- № 139022, Залесена терит. на АЛЕКСАНДЪР МИЛАНОВ ТОНЕВ
- № 016132, Пасище, мера на "ВИЗИЯ 2009" ЕООД
- № 016116, Полски път на ОБЩИНА СЕВЛИЕВО - ПЪТИЩА И ДЕРЕТА



Скицата съдържа данни за площта на имота и е валидна в продължение на 6 месеца.

Дата: 10.10.2014 г. Изработил: *[Signature]*
 Печат: *[Signature]*
 инж. Мирослава Петрова
 ЕТ "ИНТЕРФЕЙС - П. Казанлъкчиев"
 ГАЛИНА НЕДЕЙЧЕВА
 НАЧАЛНИК на Общинска служба по земеделие



С К И Ц А

№ 001534/08.10.2014 г.

М 1:500

на имот с номер 016075 в землището на с. ТЪРХОВО с ЕКАТТЕ 73763, общ. СЕВАНИЕВО.

Имотът е собственост на:

1. ОБЩИНА СЕВАНИЕВО, Рег. номер 000215889, гр. СЕВАНИЕВО, пл. "Свобода" № 1

Документ: Акт за публична общ. собственост № 5400 от 17.06.2014 г., вписване в Служба по вписванията СЕВАНИЕВО, Вх. рег. № 2153, от 19.06.2014 г., Акт № 91, том 6

Площ на имота: 0.500 дка. Начин на трайно ползване: Ливада

Вид собственост: Общинска публична

Категория на земята при неполивни условия: Пета

Имотът се намира в местността "ГОЛЯМА ЛИВАДА" при граници и съседни:

№ 016037, Пасище, мера

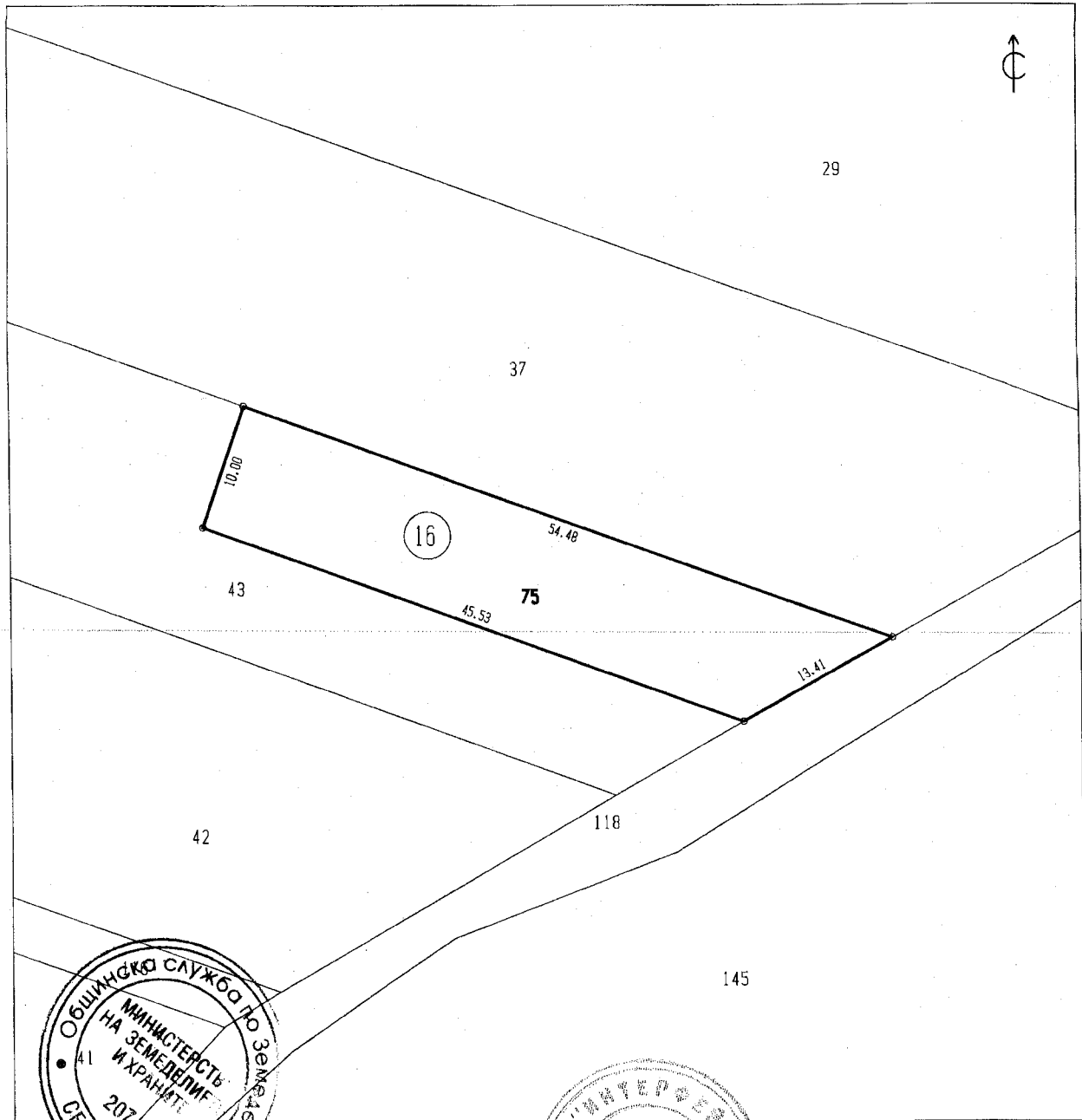
на АЛЕКСАНДЪР МИЛАНОВ ТОНЕВ

№ 016118, Полски път

на ОБЩИНА СЕВАНИЕВО - ПЪТИЩА И ДЕРЕТА

№ 016043, Пасище, мера

на СВЕТАА СТАНЕВА ИВАНОВА



Скицата е на 1 стр. от има срок на валидност 6 месеца.

Изработил:

инж. Мирослава Петрова

Дата: 10.10.2014 г. Заверил:

ЕТ "ИНТЕРДЕИС" П. Казанлъклиев

Печат

ГАЛИНА НЕДЕЛЧЕВА
НАЧАЛНИК на Общинска служба по земеделие

С К И Ц А

стр. 1 от 1
Вх. № 26991Г

№ K02155/08.04.2014 г.
М 1:1000

на имот с номер 217002 в землището на с.ГРАДНИЦА с ЕКАТТЕ 17587, общ.СЕВАНИЕВО.

Имотът е собственост на:

1. КИЕТСТВО СЕАО СТОАЪТ, Рег. номер 26991Г, с.СТОАЪТ,

Документ: Решение по чл.27 ППСПЗЗ № 376. от 09.06.1999 г.

Площ на имота: 4.689 дка. Начин на трайно ползване: Нива

Вид собственост: Общинска частна

Категория на земята при неполивни условия: Седна

Имотът се намира в местността "ДЪБРАВАТА" при граници и съседи:

№ 217001, Нива

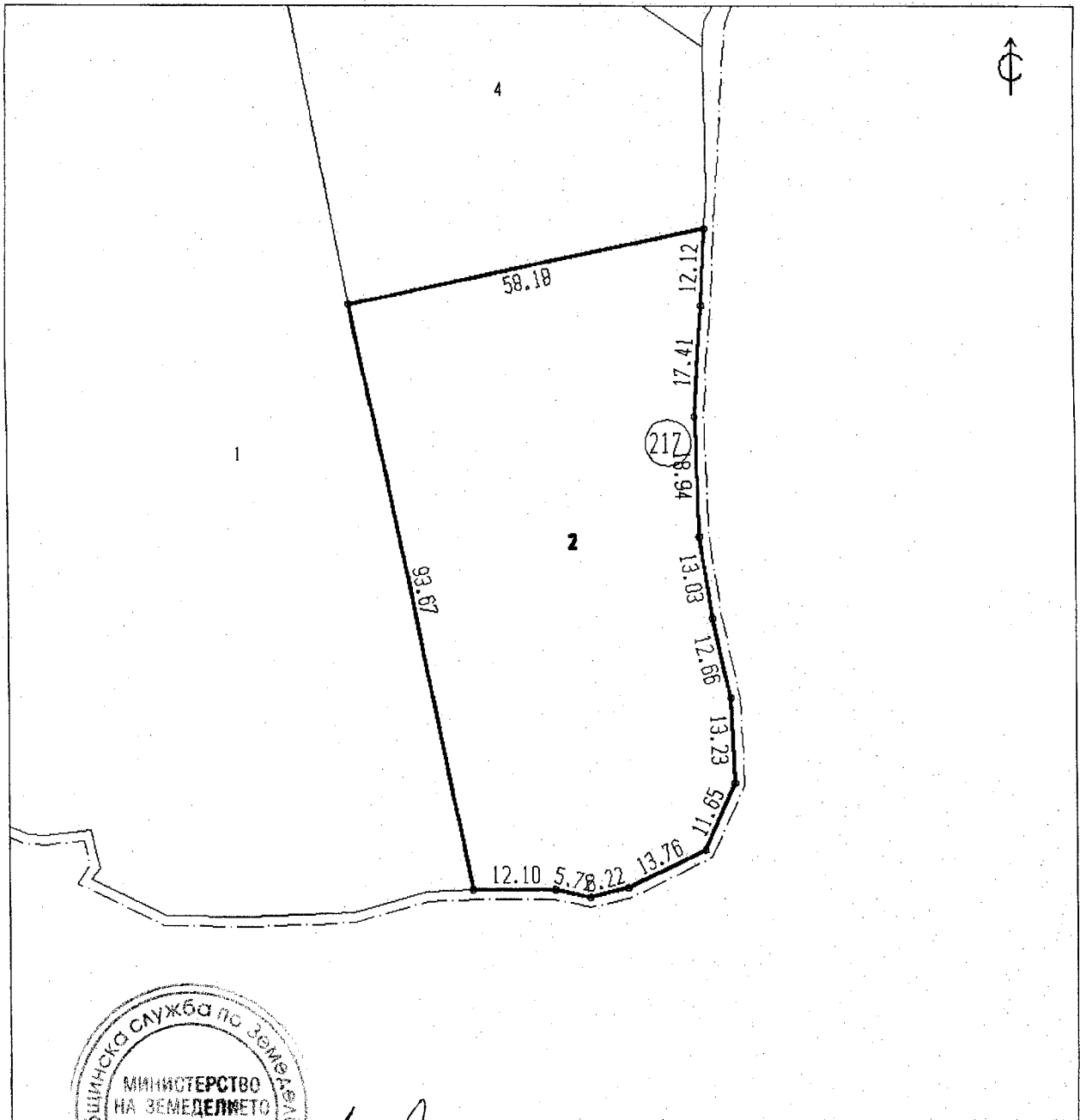
на "СТАВЕН" ООД

№ 217004, Нива

на ЗЕНИ ПО ЧА.19 - ОБЩИНА СЕВАНИЕВО

№ 217003, Полски път

на ОБЩИНА СЕВАНИЕВО



Скицата съдържа 1 стр. и има срок на валидност 6 месеца.

Дата: 08.04.2014 г. Изработил: [Signature] / Община Севастопол

[Signature]

Печат

/ ОЛИЯ НИКОЛОВА МИТЕВА /
/ стери експерт /
/ ГАЛИНА НЕДЕЛЧЕВА /
/ НАЧАЛНИК на Общинска служба по земеделие /

Скицата е само за служебно ползване

С К И Ц А

стр. 1 от 1
Вх. № 62006

№ К03370/30.09.2014 г.

М 1:2000

на имот с номер 110062 в землището на с. КРУШЕВО с ЕКАТТЕ 40141, общ. СЕВЛИЕВО.

Имотът е собственост на:

1. ЗЕМИ ПО ЧЛ. 19 - ОБЩИНА СЕВЛИЕВО, Рег. номер 62006, с. КРУШЕВО,

Документ: Решение по чл. 27 ПЛЗСПЗ № 282 от 28.11.1997 г.

Площ на имота: 15.000 дка. Начин на трайно ползване: Нива

Вид собственост: Стопанисвано от общината

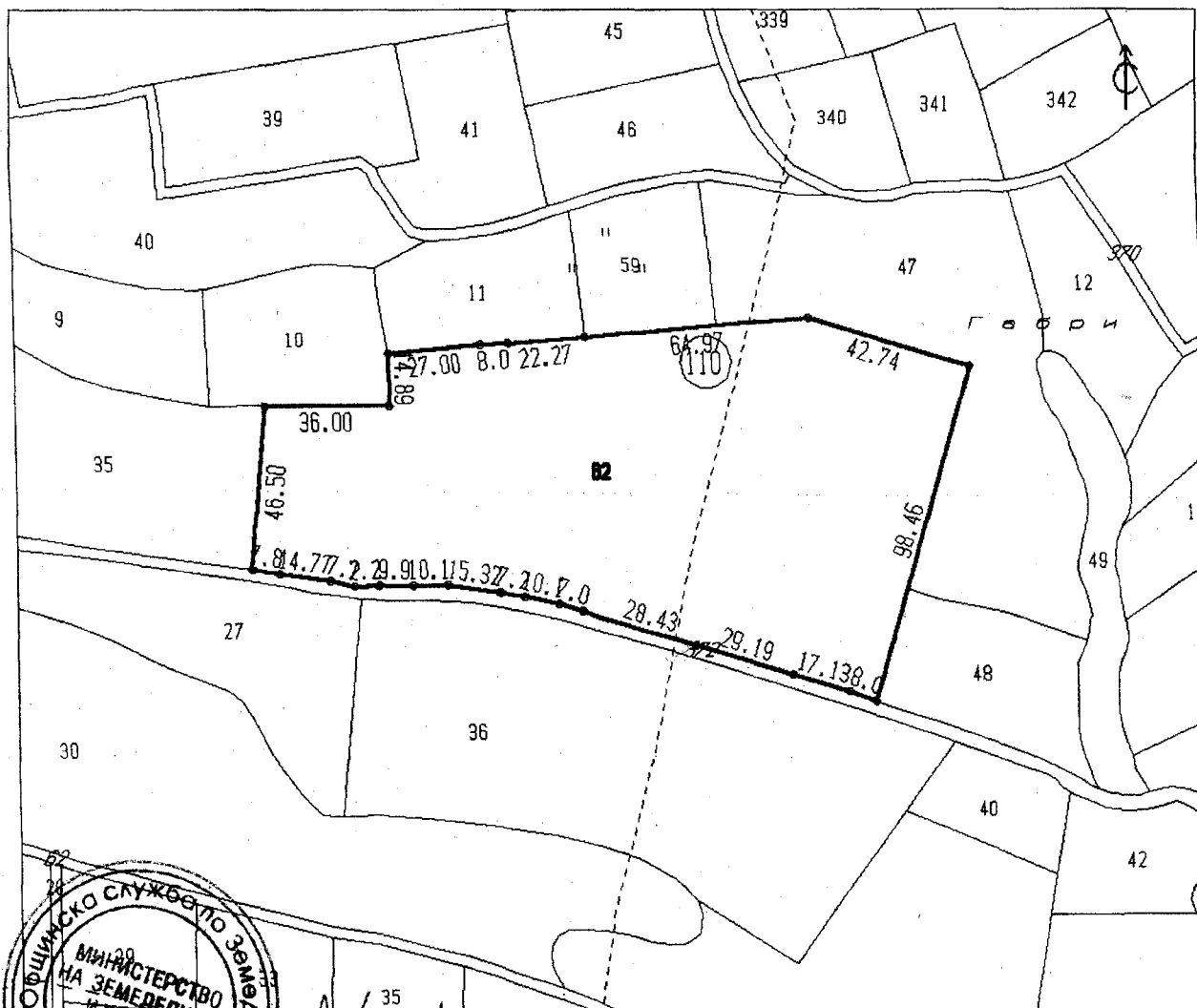
Категория на земята при неполивни условия: Пета

Имотът се намира в местността "АРААПИ" при граници и съсед:

№ 110047, Нива	на	ЗЕМИ ПО ЧЛ. 19 - ОБЩИНА СЕВЛИЕВО
№ 110048, Нива	насл. на	МИНКО ПЕТРОВ ДИМОВ
№ 000291, Полски път	на	ОБЩИНА СЕВЛИЕВО - ПЪТИЩА И ДЕРЕТА
№ 110035, Нива	насл. на	ГАТЪО МИХАЙЛОВ ГАТЕВ
№ 110010, Нива	насл. на	ПАНТЕАЕЙ КЪНЕВ ТЕРЗИЕВ
№ 110011, Нива	на	"ОМЕГА АГРО ИНВЕСТ" ЕАД
№ 110059, Ливада	насл. на	ДИМО РАЙНОВ ПЕТРОВ

Върху имота има следните ограничения:

3 Санитарно-охранителна зона на водоснабдителен обект - Пояс "Б". Забраняват се и се ограничават дейностите от селскостопански характер, като се разрешава ограничено ползване на орни земи, хидромелиоративна дейност и пасища.



Скицата съдържа данни с срок на валидност 6 месеца.

Изработил: *Ваня Николова Митева* /

Дата: *30.09.2014* г. /

Заверил: *Галина Неделчева* /

Печат: / НАЧАЛНИК на Общинска служба по земеделие /

Скицата е само за службено ползване