

До
Общинския съвет -
Севлиево

ПРЕДЛОЖЕНИЕ

от д-р Иван Тодоров Иванов – Кмет на Община Севлиево

1.17 Относно: Даване на съгласие за обособяване на част от имот ПИ043016, землище с. Агато̀во в нов имот с идентификатор ПИ 000180, представляващ съществуващо мюсюлманско гробище.

Уважаеми общински съветници,

С писмо вх.рег.№ 10.251/11.07.2014г., Кметът на село Агато̀во е сигнализирал, че в поземлен имот ПИ 043016 с площ 6.002дка по картата на възстановената собственост /КВС/ на землище с. Агато̀во попадат старите мюсюлмански гробища. Имот ПИ 043016, с начин на трайно ползване - пасище, мера, местност „Димо̀ва воденица“ е възстановен на Община Севлиево с Решение № 349 от 14.04.1999г. на Общинска служба по земеделие, гр. Севлиево.

Съществуващите стари мюсюлмански гробища са оградени с паянтова ограда, отразена на извършеното геодезическо заснемане от фирма ЕТ „Интерфейс – П. Казанлъклиев“, гр. София, и изготвената скица – проект за ПИ 000180 с площ 1, 019 дка, землище с. Агато̀во. Граничещия поземлен имот ПИ 000178 с площ 0.267дка, също е с начин на трайно ползване – гробище.

По данни от надгробните плочи, гробището е съществувало преди 1940 - преди влизане в сила на Закона за опазване на обработваемата земя и пасищата от 01 юли 1973г., т. е. не представлява земеделска земя, съгласно чл. 50 ал.6 от Правилника за прилагане на закона за опазване на земеделските земи /ППЗОЗЗ/. За същия имот, не са заснети точните материализирани граници при изготвяне на Картата на възстановената собственост на землище с. Агато̀во.

Съгласно чл. 9, ал.1 от Закона за устройство на територията, в територии без устройствени планове, предназначението на поземлените имоти, до влизане в сила на плановете се определя от фактическото ползване на имота. Тъй като са налице безспорни доказателства за фактическо ползване на имота като гробище, преди влизане в сила на отменения Закон за опазване на земеделската земя и пасищата от 1 юли 1973г., съгласно чл. 50, ал. 6 от действащия ППЗОЗЗ, се счита, че предназначението на земята е променено и процедурата за промяна предназначението по реда на Закона за опазване на земеделските земи /ЗОЗЗ/ не се провежда.

Предвид гореизложеното предлагам на Общинския съвет гр. Севлиево да вземе следното

РЕШЕНИЕ:

На основание чл. 21, ал.1, т. 8 от Закона за местното самоуправление и местната администрация, във връзка с чл. 9, ал. 1 от Закона за устройство на територията и чл. 50, ал. 6 от Правилника за прилагане на закона за опазване на земеделските земи и чл. 3, ал. 2, т.2 от Закона за общинската собственост, Общинският съвет – Севлиево:

Дава съгласие да се обособи част от имот ПИ043016 – пасище, мера на община Севлиево целия с площ 6.002 дка, с нов идентификатор ПИ 000180 с площ 1.019 дка и начин на трайно ползване гробище – публична общинска собственост, при граници посочени в скица проект № Ф05448/11.09.2014г., издадена от Общинска служба по земеделие гр. Севлиево, неразделна част от решението.

КМЕТ:


/д-р Иван Иванов/

СКИЦА - ПРОЕКТ

№ 005448/11.09.2014 г.
М 1:500

на имот с номер 000180 в землището на с. АГАТОВО с ЕКАТТЕ 00103, общ. СЕВЛИЕВО.

Имотът е собственост на:

1. ОБЩИНА ГР. СЕВЛИЕВО, Рег. номер 61001, гр. СЕВЛИЕВО, пл. СВОБОДА 1

Документ: от г.

Площ на имота: 1.019 дка. Начин на трайно ползване: Гробище

Вид собственост: Общинска частна


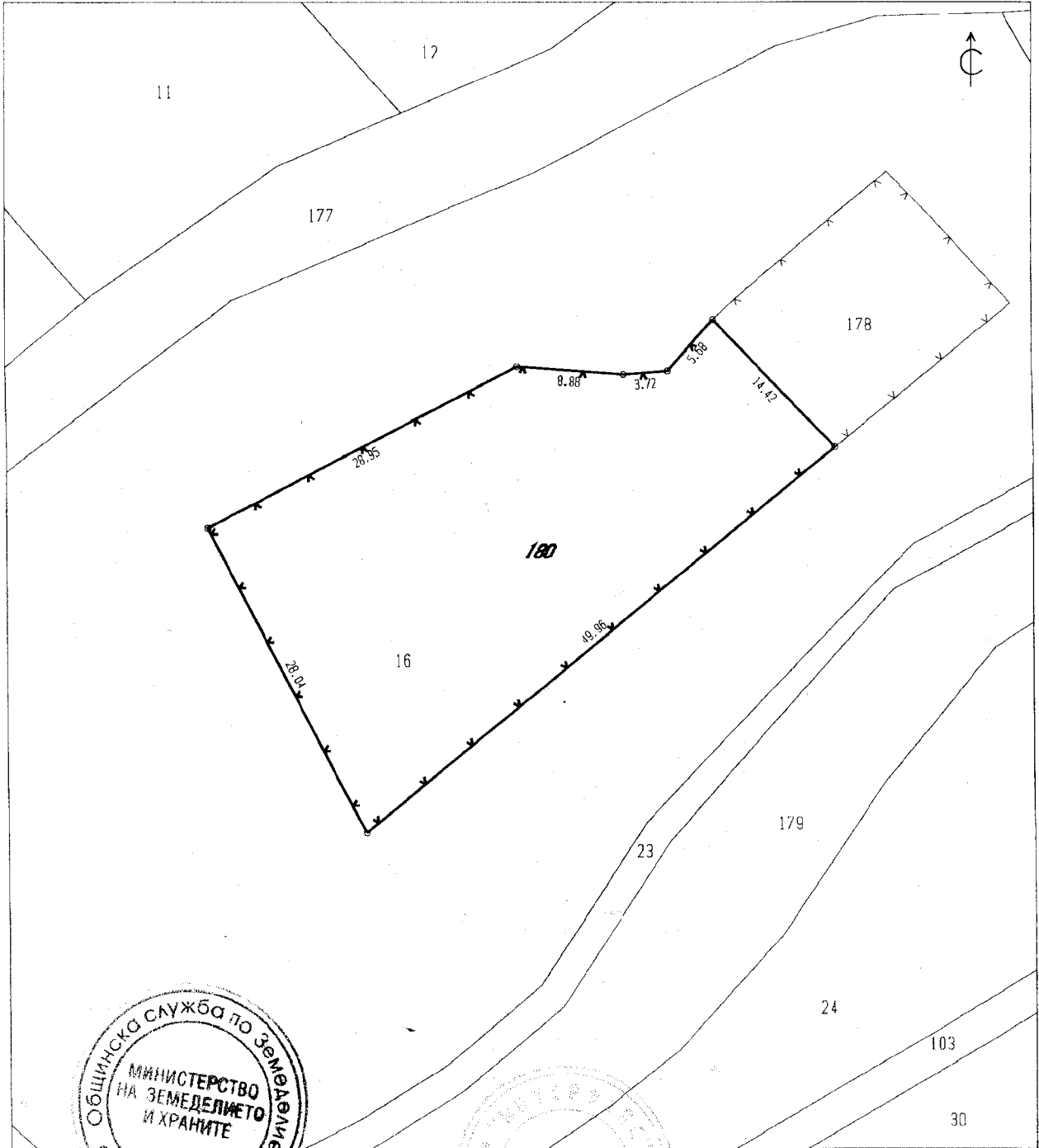
Имотът се намира в местността "-----" при граници и съседи:

№ 000178, Гробище

на ОБЩИНА ГР. СЕВЛИЕВО

№ 043016, Пасище, мера

на ОБЩИНСКИ ЗЕМИ



Скицата съдържа 1 лист и има срок на валидност 6 месеца.

Дата: 11.09.2014. Заверил:

Печат

/ инж. Мирослава Петрова

ЕТ "ИНТЕРФЕЙС - П. Казанлъклиев"

/ ГАЛИНА ЦЕДЪЛЧЕВА

/ НАЧАЛНИК на Общинска служба по земеделие

СКИЦА - ПРОЕКТ

№ 005448/11.09.2014 г.
М 1:500

на имот с номер 000180 в землището на с. АГАТОВО с ЕКАТТЕ 00103, общ. СЕВЛИЕВО.

Имотът е собственост на:

1. ОБЩИНА ГР. СЕВЛИЕВО, Рег. номер 61001, гр. СЕВЛИЕВО, пл. СВОБОДА 1

Документ: от г.

Площ на имота: 1.019 дка. Начин на трайно ползване: Гробище

Вид собственост: Общинска частна


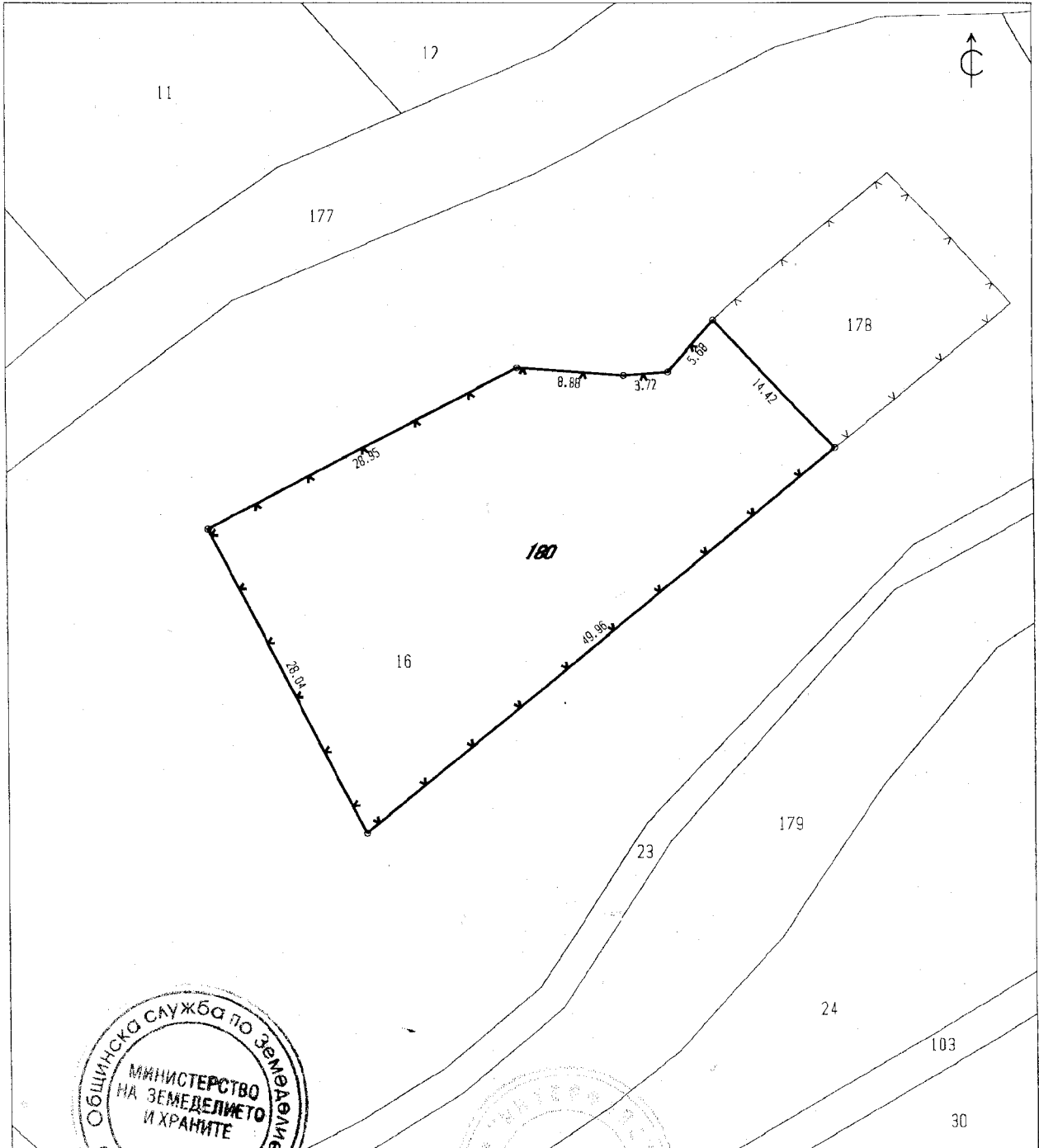
Имотът се намира в местността "-----" при граници и съседи:

№ 000178, Гробище

на ОБЩИНА ГР. СЕВЛИЕВО

№ 043016, Пасище, мера

на ОБЩИНСКИ ЗЕМИ



Скицата съдържа 1 стр. 3 и има срок на валидност 6 месеца.

Дата: 11.09.2014. Заверил:

Печат

/ инж. Мирослава Петрова

ЕТ "ИНТЕРФЕЙС - П. Казанлъклиев"

/ ГАЛИНА НЕДЕЛЧЕВА

/ НАЧАЛНИК на Общинска служба по земеделие