

## ПРЕДЛОЖЕНИЕ

от д-р Иван Тодоров Иванов – Кмет на Община Севлиево

**1.9. Относно:** Допълване Програмата за управление и разпореждане с общинска собственост през 2014 г. и продажба на имоти - земеделски земи, частна общинска собственост. Одобряване на пазарна оценка и определяне на пазарна цена за имотите.

**Уважаеми общински съветници,**

В общинската администрация са постъпили заявления за закупуване на земеделски земи, общинска собственост. Имотите не са отдадени под наем и общината не получава приходи от тях. Продажбата им ще даде възможност на бъдещите собственици за ефективно използване на земеделските земи.

С Решение №001/30.01.2014 г. на Общински съвет-Севлиево е приета Програма за управление и разпореждане с общинска собственост през 2014г., в това число са определени намеренията за продажба на земи от общински поземлен фонд.

Предвид гореизложеното, предлагам на Общински съвет – Севлиево да вземе следното

### РЕШЕНИЕ :

На основание чл.21, ал.1, т.8 от Закона за местното самоуправление и местната администрация и чл.8, ал.9, чл.35, ал.1 и чл.41, ал.2 от Закона за общинската собственост, Общинския съвет – Севлиево:

1. Допълва Програмата за управление и разпореждане с общинска собственост през 2014 г. и дава съгласие за продажбата чрез публичен търг с явно наддаване на следните земеделски земи от общинския поземлен фонд:

Землище	№ на имот	Площ в дка	Начин на трайно ползване	Категория	АОС
Агатово	037134	2,299	Нива	IV	5365
Агатово	037138	0,359	Нива	IV	5366
Дамяново	007031	0,813	Нива	IV	5408
Дамяново	007050	0,531	Нива	IV	5410
Дамяново	007053	0,836	Нива	IV	5411
Дамяново	007056	0,746	Нива	IV	5412
Дамяново	007060	0,718	Нива	IV	5413
Дамяново	007084	0,927	Нива	IV	5414
Дамяново	007085	1,158	Нива	IV	5415
Дамяново	007086	1,200	Нива	IV	5416
Дамяново	008001	0,346	Нива	IV	5417

Дамяново	008017	0,311	Нива	IV	5418
Дамяново	008018	0,120	Нива	IV	5419
Дамяново	008019	0,301	Нива	IV	5420
Дамяново	009011	0,500	Нива	IV	5422
Дамяново	009015	0,376	Нива	IV	5423
Дамяново	009037	0,612	Нива	VI	5424
Дамяново	009054	0,375	Нива	VI	5425
Дамяново	009055	1,556	Нива	VI	5426
Дамяново	020003	1,639	Нива	VI	5369
Дамяново	020004	6,382	Нива	VI	5370
Добромирка	111010	2,669	Нива	VI	5397
Шумата	140035	6,514	Изоставени трайни насаждения	V	5433

2. Одобрява изготвените от независим оценител оценки на имотите - земеделски земи частна общинска собственост, както следва:

Землище	№ на имот	Площ в дка	Начин на трайно ползване	Категория	АОС	Пазарна стойност в лева
Агато̀во	037134	2,299	Нива	IV	5365	780
Агато̀во	037138	0,359	Нива	IV	5366	110
Дамяново	007031	0,813	Нива	IV	5408	260
Дамяново	007050	0,531	Нива	IV	5410	170
Дамяново	007053	0,836	Нива	IV	5411	260
Дамяново	007056	0,746	Нива	IV	5412	230
Дамяново	007060	0,718	Нива	IV	5413	230
Дамяново	007084	0,927	Нива	IV	5414	290
Дамяново	007085	1,158	Нива	IV	5415	410
Дамяново	007086	1,200	Нива	IV	5416	420
Дамяново	008001	0,346	Нива	IV	5417	110
Дамяново	008017	0,311	Нива	IV	5418	100
Дамяново	008018	0,120	Нива	IV	5419	40
Дамяново	008019	0,301	Нива	IV	5420	90
Дамяново	009011	0,500	Нива	IV	5422	160
Дамяново	009015	0,376	Нива	IV	5423	120
Дамяново	009037	0,612	Нива	VI	5424	190
Дамяново	009054	0,375	Нива	VI	5425	120
Дамяново	009055	1,556	Нива	VI	5426	540
Дамяново	020003	1,639	Нива	VI	5369	580
Дамяново	020004	6,382	Нива	VI	5370	2 240
Добромирка	111010	2,669	Нива	VI	5397	1 010
Шумата	140035	6,514	Изостав.трайни насаждения	V	5433	2 590

3. Определя пазарни цени за имотите както следва:

Землище	№ на имот	Площ в дка	Начин на трайно ползване	Категория	АОС	Пазарна стойност в лева
Агато̀во	037134	2,299	Нива	IV	5365	780
Агато̀во	037138	0,359	Нива	IV	5366	110
Дамя̀ново	007031	0,813	Нива	IV	5408	260
Дамя̀ново	007050	0,531	Нива	IV	5410	170
Дамя̀ново	007053	0,836	Нива	IV	5411	260
Дамя̀ново	007056	0,746	Нива	IV	5412	230
Дамя̀ново	007060	0,718	Нива	IV	5413	230
Дамя̀ново	007084	0,927	Нива	IV	5414	290
Дамя̀ново	007085	1,158	Нива	IV	5415	410
Дамя̀ново	007086	1,200	Нива	IV	5416	420
Дамя̀ново	008001	0,346	Нива	IV	5417	110
Дамя̀ново	008017	0,311	Нива	IV	5418	100
Дамя̀ново	008018	0,120	Нива	IV	5419	40
Дамя̀ново	008019	0,301	Нива	IV	5420	90
Дамя̀ново	009011	0,500	Нива	IV	5422	160
Дамя̀ново	009015	0,376	Нива	IV	5423	120
Дамя̀ново	009037	0,612	Нива	VI	5424	190
Дамя̀ново	009054	0,375	Нива	VI	5425	120
Дамя̀ново	009055	1,556	Нива	VI	5426	540
Дамя̀ново	020003	1,639	Нива	VI	5369	580
Дамя̀ново	020004	6,382	Нива	VI	5370	2 240
Добромирка	111010	2,669	Нива	VI	5397	1 010
Шумата	140035	6,514	Изоставени трайни насаждения	V	5433	2 590

4. Възлага на Кмета на община Севлиево да организира и проведе публичния търг с явно наддаване за продажба на имота с начална тръжна цена - определената в т. 3 пазарна цена.

КМЕТ:.....  
/д-р Иван Иванов/

КГ/ДЖ

# С К И Ц А

стр. 1 от 1  
Вх. № 61000

№ К05558/15.05.2014 г.  
М 1:1000

на имот с номер 037134 в землището на с. АГАТОВО с ЕКАТТЕ 00103, общ. СЕВАНИЕВО.

Имотът е собственост на:

1. ОБЩИНА СЕВАНИЕВО - ЗЕМИ ПО ЧЛ.19, Рег. номер 61000, с. АГАТОВО.

Документ: Решение по чл.19ж/1/ ПЗСПЗЗ от г.

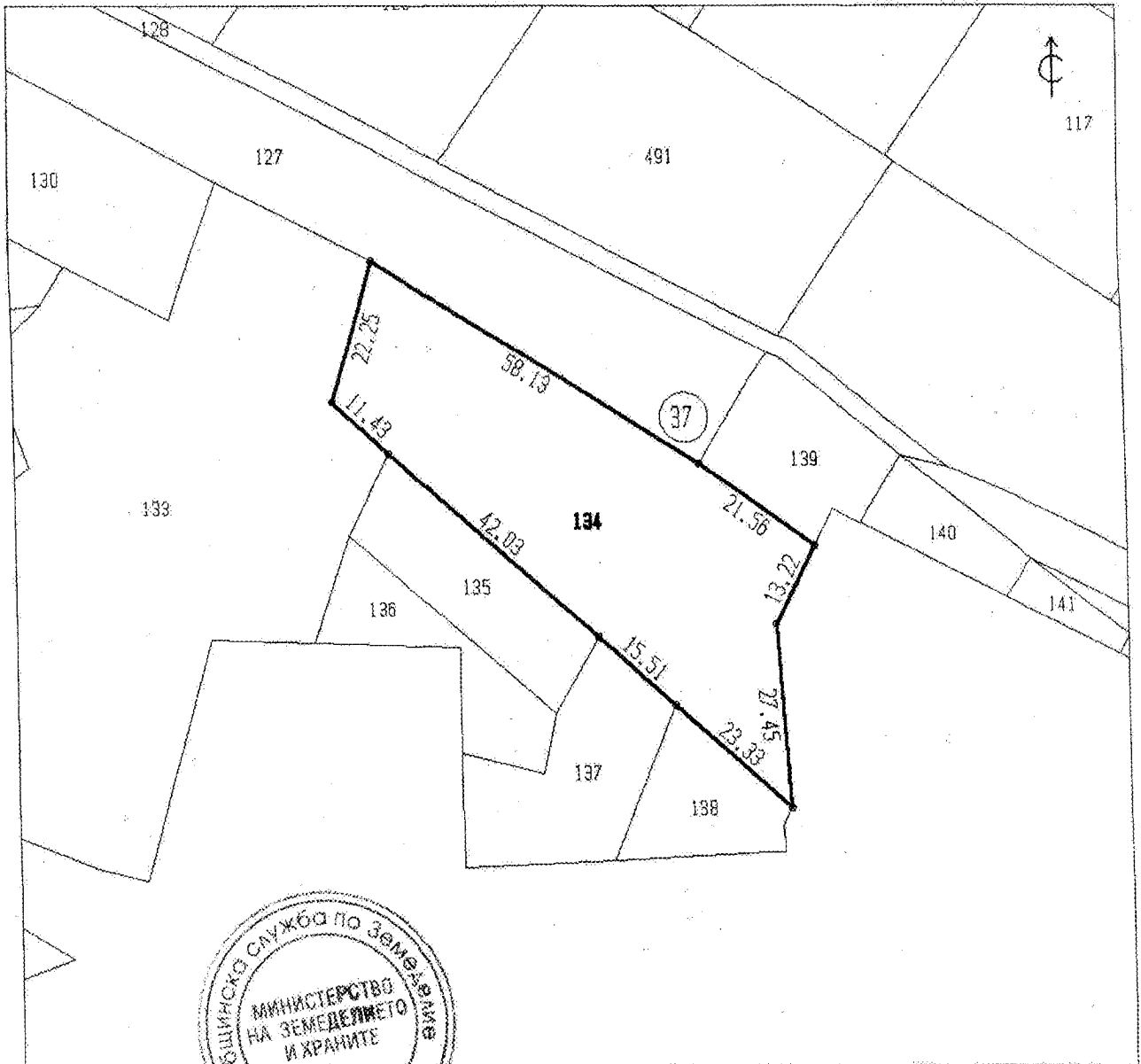
Площ на имота: 2.299 дка. Начин на трайно ползване: Нива

Вид собственост: Стопанисвано от общината

Категория на земята при неполивни условия: Четвърта

Имотът се намира в местността "ГЕЧИТЯ" при граници и съседни:

№ 037133, Нива	на	ОБЩИНА СЕВАНИЕВО - ЗЕМИ ПО ЧЛ.19
№ 058127, Нива	на	ОБЩИНСКИ ЗЕМИ
№ 037139, Нива	на	ОБЩИНА СЕВАНИЕВО - ЗЕМИ ПО ЧЛ.19
№ 000148, Населено място	на	С. АГАТОВО
№ 037138, Нива	на	ОБЩИНА СЕВАНИЕВО - ЗЕМИ ПО ЧЛ.19
№ 037137, Нива	на	ОБЩИНА СЕВАНИЕВО - ЗЕМИ ПО ЧЛ.19
№ 037135, Нива	на	СВЕТАОЗАР ИВАНОВ ДИЧЕВСКИ



Скицата съдържа 1 стр. и има срок на валидност 6 месеца.

Изработено от: / ДАИЯ НИКОЛОВА МИТЕВА /

Дата: 15.05.2014 г. Заверили:

/ главен експерт /

/ ГЛАИНА НЕДЕЛЧЕВА /

Печат:

/ НАЧАЛНИК на Общинска служба по земеделие /

Скицата е само за служебно ползване

# С К И Ц А

стр. 1 от 1  
Вх. № 61000

№ КО5559/15.05.2014 г.  
М. 1:500

на имот с номер **037138** в землището на с. АГАТОВО с ЕКАТТЕ 00103, общ. СЕВАМЕВО.

Имотът е собственост на:

1. ОБЩИНА СЕВАМЕВО - ЗЕМИ ПО ЧА.19, Рег. номер 61000, с. АГАТОВО.

Документ: Решение по чл.19ж/1/ ППЗСПЗЗ от г.

Площ на имота: **0,359 дка.** Начин на трайно ползване: **Нива**

Вид собственост: **Стопанисвано от общината**

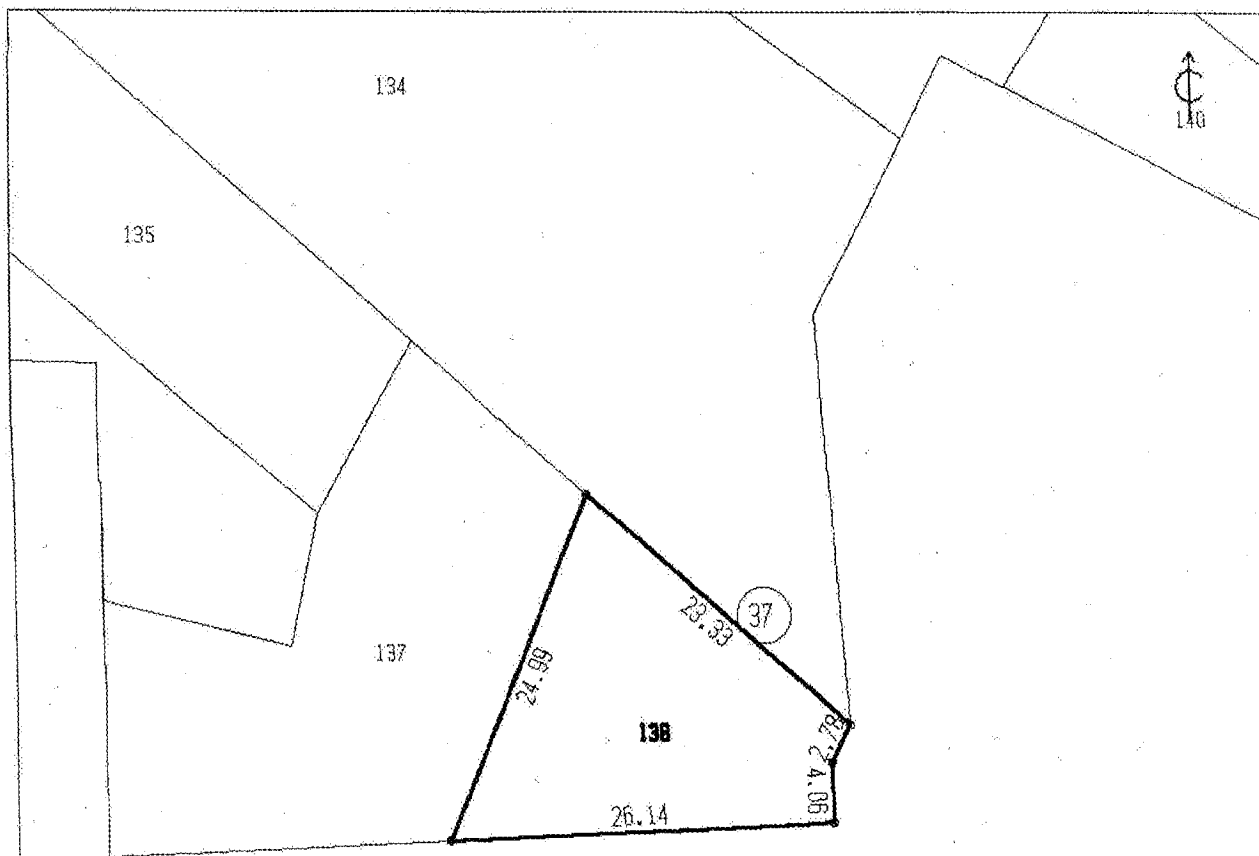
Категория на земята при неполивни условия: **Четвърта**

Имотът се намира в местността "ГЕЧИТЯ" при граници и съседи:

№ 037137, Нива на ОБЩИНА СЕВАМЕВО - ЗЕМИ ПО ЧА.19

№ 037134, Нива на ОБЩИНА СЕВАМЕВО - ЗЕМИ ПО ЧА.19

№ 000149, Населено място на С. АГАТОВО



Скицата съдържа 1 стр. и има валидност 6 месеца.

Изработил:

/ ВЛИЯ НИКОЛОВА МИТЕВА /

/ главен експерт /

Дата: 15.05.2014 г. Заверил:

/ ГАЛИНА НЕДЕЛЧЕВА /

Печат

/ НАЧАЛНИК на Общинска служба по земеделие /

Скицата е само за служебно ползване

# СКИЦА

стр. 1 от 1  
Вх. № 67001

№ К03712/04.06.2014 г.  
М 1:1000

на имот с номер 007031 в землището на с. ДАМЯНОВО с ЕКАТТЕ 20119, общ. СЕВАМЕВО.

Имотът е собственост на:

1. ОБЩИНА СЕВАМЕВО - ЗЕМИ ПО ЧЛ.19, Рег. номер 67001, гр. СЕВАМЕВО, пл. СВОБОДА 1

Документ: Решение по чл.18ж/1/ ППЗСПЗЗ от г.

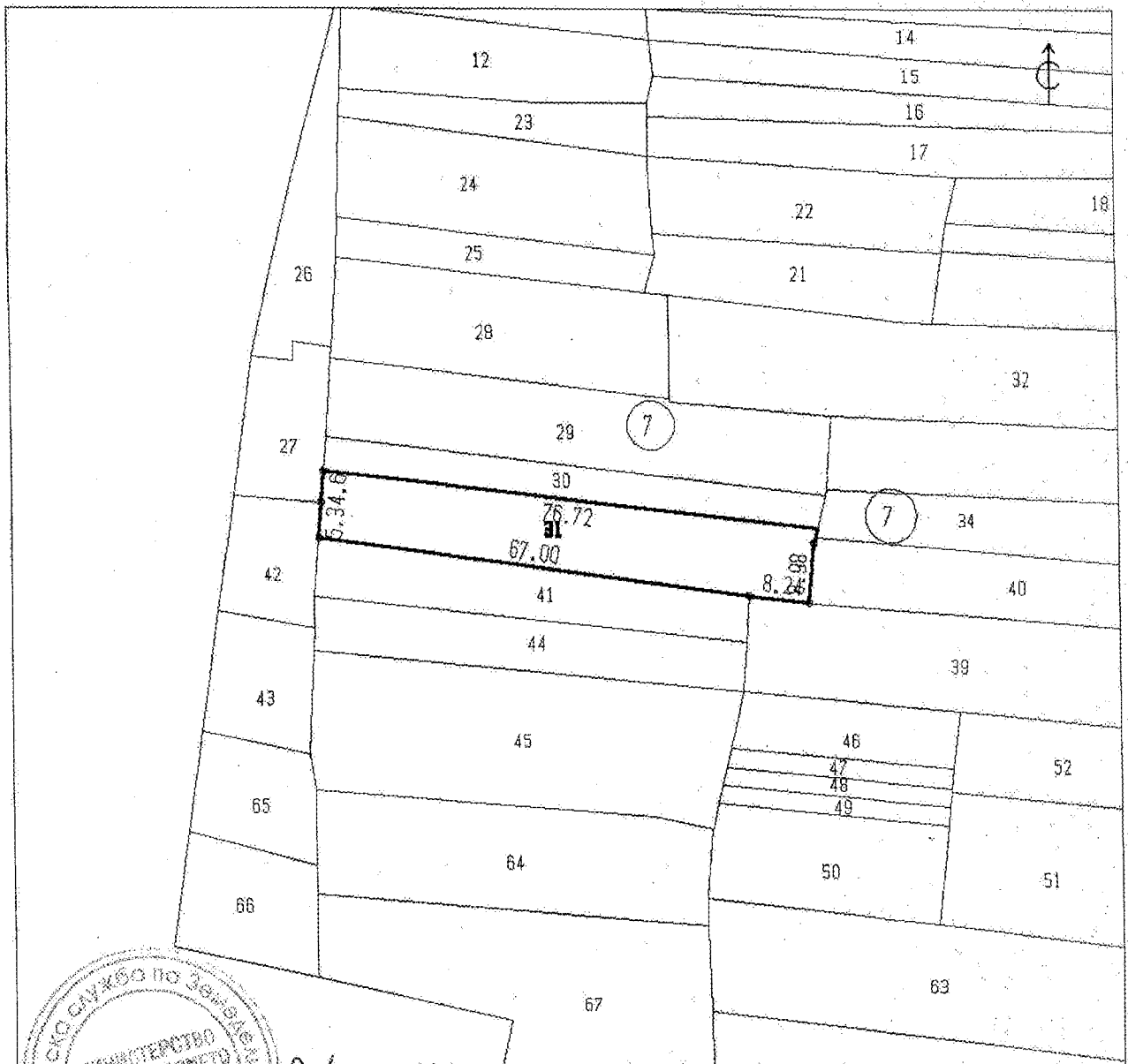
Площ на имота: 0.819 дка. Начин на трайно ползване: Нива

Вид собственост: Стопанисвано от общината

Категория на земята при неполирани условия: Четвърта

Имотът се намира в местността "ИЗТ ДО СЕАО" при граници и съседни:

№ 007041, Нива	насл. на	ЦАНКО СТОЯНОВ ЦАНКОВ
№ 007042, Нива	на	ОБЩИНА СЕВАМЕВО - ЗЕМИ ПО ЧЛ.19
№ 007027, Нива	на	ОБЩИНА СЕВАМЕВО - ЗЕМИ ПО ЧЛ.19
№ 007030, Нива	насл. на	ДИМИТЪР КОЛЕВ КАРАИКОВ
№ 007034, Нива	насл. на	ЙОНКО НЕЙЧЕВ ЙОНКОВ
№ 007040, Нива	насл. на	ГЕОРГИ ИВАНОВ НАНЕВ
№ 007039, Нива	на	МИЧО ЦВЯТКОВ МИЧЕВ



Скицата съдържа 1 стр. и има срок на валидност 6 месеца.

Изработил: *[Signature]* ОЛИЯ НИКОЛОВА МИТЕВА /  
главен експерт /  
Дата: 04.06.2014 г. Заверил: ГАЛИНА НЕДЕЛЧЕВА /  
Печат: / НАЧАЛНИК на Общинска служба по земеделие /

Скицата е само за служебно ползване

# СКИЦА

стр. 1 от 1  
Вх. № 67001

№ К03714/04.06.2014 г.  
М 1:500

на ипот с номер 007050 в землището на с. ДАМЯНОВО б. ЕКАТТЕ 20119, общ. СЕВАМЕВО.

Имотът е собственост на:

1. ОБЩИНА СЕВАМЕВО - ЗЕМИ ПО ЧЛ. 19, Рег. номер 67001, гр. СЕВАМЕВО, пл. СВОБОДА 1

Документ: Решение по чл. 18м/1/ ППЗСПЗЗ от г.

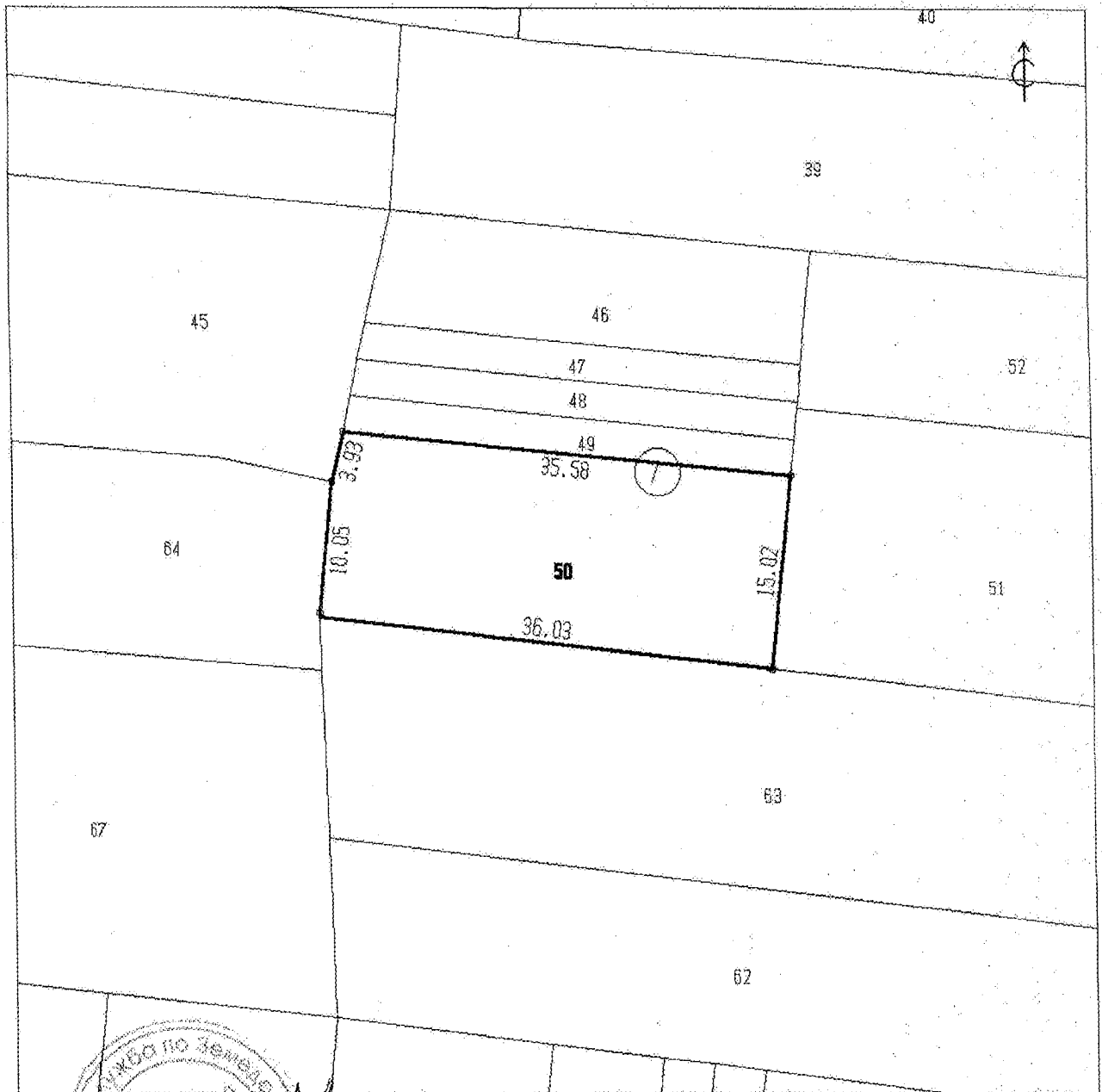
Площ на имота: 0,531 дка. Начин на трайно ползване: Нива

Вид собственост: Стопанисвано от общината

Категория на земята при неполивни условия: Четвърта

Имотът се намира в местността "ИЗТ ДО СЕЛО" при граници и съседни:

№ 007063, Нива	насл. на	ВЪЛКО ЙОНКОВ ПЪРВОВ
№ 007064, Нива	на	ПААМЕН ГЕОРГИЕВ ПЕНКОВ и др.
№ 007045, Нива	насл. на	ПЕНКО ХРИСТОВ ПЕНЕВ
№ 007049, Нива	насл. на	БОЯН СТОЙЧЕВ РАДОВ
№ 007051, Нива	насл. на	ИВАН ЦОНКОВ КОСТОВ



Скицата съдържа 1 суп. и има срок на валидност 6 месеца.

Дата: 04.06.14 г. Завършил: Печат  
Изработил: / ДАИЯ НИКОЛОВА МИТЕВА /  
главен експерт /  
Завършил: / ГАЛИНА НЕДЕЛЧЕВА /  
началник на Общинска служба по земеделне /

Скицата е само за служебно ползване

# СКИЦА

стр. 1 от 1  
Вх. № 67001

№ К03715/04.06.2014 г.

М 1:1000

на имот с номер **007053** в землището на с. ДАМЯНОВО с ЕКАТТЕ 20119, общ. СЕВАМЕВО.

Имотът е собственост на:

**I. ОБЩИНА СЕВАМЕВО - ЗЕМИ ПО ЧЛ.19, Рег. номер 67001, гр. СЕВАМЕВО, пл. СВОБОДА I**

Документ: Решение по чл.18ж/1/ ППЗСПЗЗ от г.

Площ на имота: **0.898 дка.** Начин на трайно ползване: **Нива**

Вид собственост: **Стопанисвано от общината**

Категория на земята при неполивни условия: **Четвърта**

Имотът се намира в местността "ИЗТ ДО СЕЛО" при граници и съседни:

№ 007038, Нива

насл. на МИРЧО ИЛИЕВ СТОЕВ

№ 000306, Полски път

на ОБЩИНА СЕВАМЕВО - ПЪТИЩА И ДЕРЕТА

№ 007054, Нива

на РУСА ХРИСТОВА ЧАНТОВА

№ 007052, Нива

на "ТАНДЕМ-В" ООД

№ 007039, Нива

на МИЧО ЦВЯТКОВ МИЧЕВ



Скицата съдържа 1 стр. и има срок на валидност 6 месеца.

Изработил:

ДАИЯ НИКОЛОВА МИТЕВА

главен експерт

Дата: 04.06.14 г. Заверил:

ГАЛИНА НЕДЕЛЧЕВА

Печат

НАЧАЛНИК на Общинска служба по земеделие

Скицата е само за служебно ползване



# СКИЦА

№ К03716/04.06.2014 г.  
М 1:1000

на имот с номер 007056 в землището на с. ДАМЯНОВО с ЕКАТТЕ 20119, общ. СЕВАНИЕВО.

Имотът е собственост на:

1. ОБЩИНА СЕВАНИЕВО – ЗЕМИ ПО ЧЛ.19, Рег. номер 67001, гр. СЕВАНИЕВО, пл. СВОБОДА 1

Документ: Решение по чл.18ж/1/ ПЛЗСПЗЗ от г.

Площ на имота: 0,746 дека. Начин на трайно ползване: Нива

Вид собственост: Стопанисовано от общината

Категория на земята при неполивни условия: Четвърта

Имотът се намира в местността "ИЗТ ДО СЕЛО" при граници и съсед:

№ 007055, Нива	насл. на	ПЕНКО ИВАНОВ ГЕРГАНСКИ
№ 007057, Нива	насл. на	МИНКА СТОЙНОВА КЪНЧЕВА
№ 007058, Нива	на	"ТАНДЕМ-В" ООД
№ 007061, Нива	насл. на	ХРИСТО ДИМОВ ВОЙВОДОВ
№ 007063, Нива	насл. на	ВЪАКО ЙОНКОВ ПЪРВОВ
№ 007051, Нива	насл. на	ИВАН ЦОНКОВ КОСТОВ



Скицата съдържа 10 стр. и има сила на валидност 6 месеца.

Изработил: *[Signature]* ВАЛЯ НИКОЛОВА МИТЕВА  
/ главен експерт  
Дата: 04.06.2014 г. Заверил: ГАЛИНА НЕДЕЛЧЕВА  
/

Печат: / НАЧАЛНИК на Общинска служба по земеделне  
Скицата е само за служебно ползване

# СКИЦА

стр. 1 от 1  
Вх. № 67001

№ К03717/04.06.2014 г.  
М 1:500

на имот с номер **007060** в землището на с. ДАМЯНОВО с ЕКАТТЕ 20119, общ. СЕВАНИЕВО.

Имотът в собственост на:

1. ОБЩИНА СЕВАНИЕВО - ЗЕМИ ПО ЧЛ.19, Рег. номер 67001, гр. СЕВАНИЕВО, пл. СВОБОДА 1

Документ: Решение по чл.18в/1/ ППЗСПЗЗ от г.

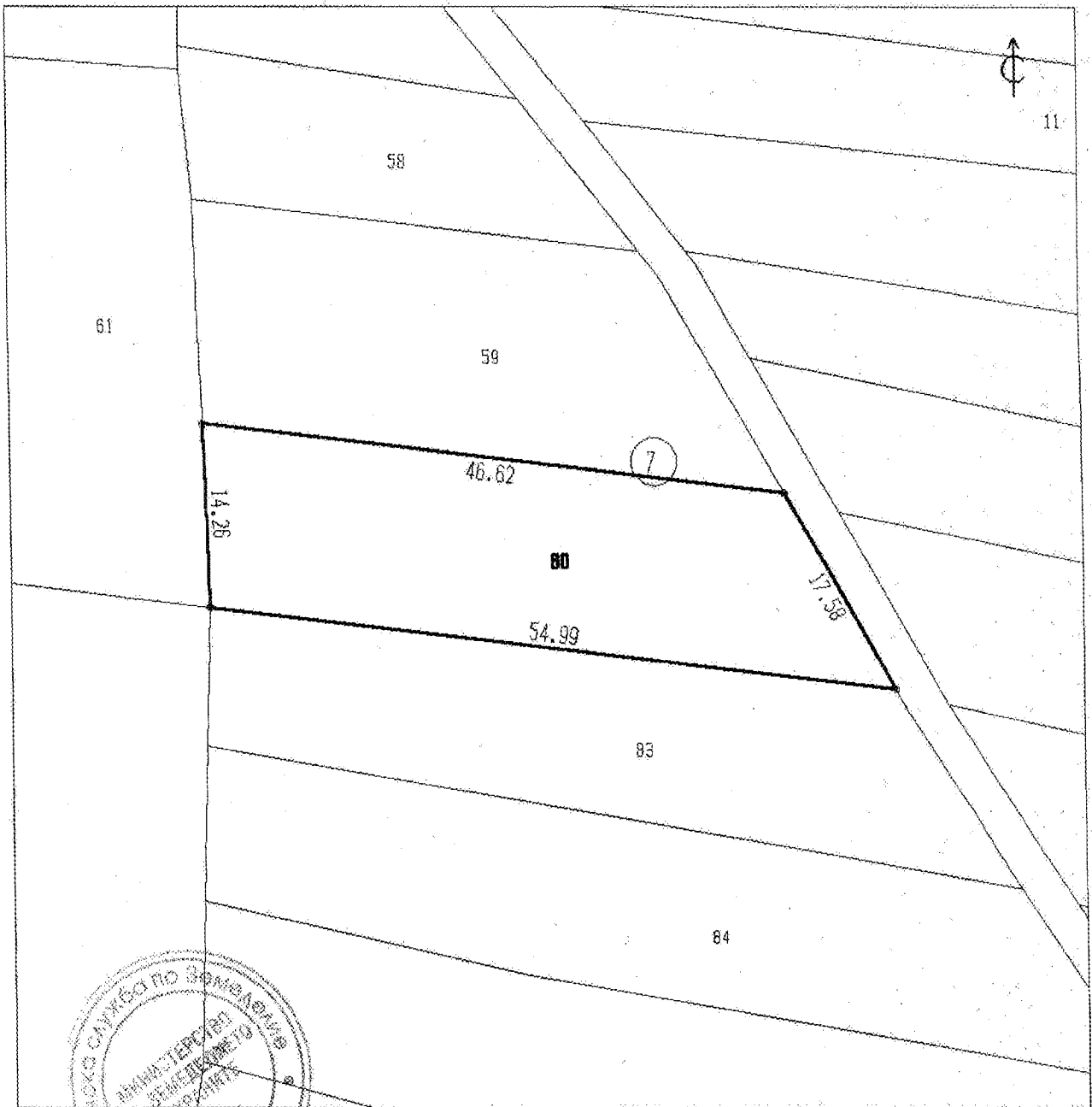
Площ на имота: **0.718 дка.** Начин на трайно ползване: **Нива**

Вид собственост: **Стопанисвано от общината**

Категория на земята при неполивни условия: **Четвърта**

Имотът се намира в местността **"ИЗТ ДО СЕАВ"** при граници и съсед:

№ 007083, Нива	насл. на	ГАНА КОЛЕВА БОЕВСКА
№ 007061, Нива	насл. на	ХРИСТО ДИМОВ ВОЙВОДОВ
№ 007059, Нива	насл. на	СТОЙЧО ДУЛЕВ ТОДОРОВ и др.
№ 000305, Полски път	на	ОБЩИНА СЕВАНИЕВО - ПЪТИЩА И ДЕРЕТА



Скицата съдържа 1 стр. и има срок на валидност 6 месеца.

Коректор: *[Signature]* ДАИЯ НИКОЛОВА МИТЕВА / главен експерт  
Дата: 04.06.14 г. Заверил: *[Signature]* ГАЛИНА НЕДЕЛЧЕВА / НАЧЛАНИК на Общинска служба по земеделие

Скицата е само за служебно ползване

# СКИЦА

стр. 1 от 1  
Вх. № 67001

№ К03718/04.06.2014 г.  
М 1:1000

на имот с номер **007084** в землището на с. ДАМЯНОВО в ЕКАТТЕ 20119, общ. СЕВАМЕВО.

Имотът е собственост на:

1. ОБЩИНА СЕВАМЕВО - ЗЕМИ ПО ЧА.19, Рег. номер 67001, гр. СЕВАМЕВО, пл. СВОБОДА 1

Документи: Решение по чл.18ж/1/ ППЗСПЗЗ от г.

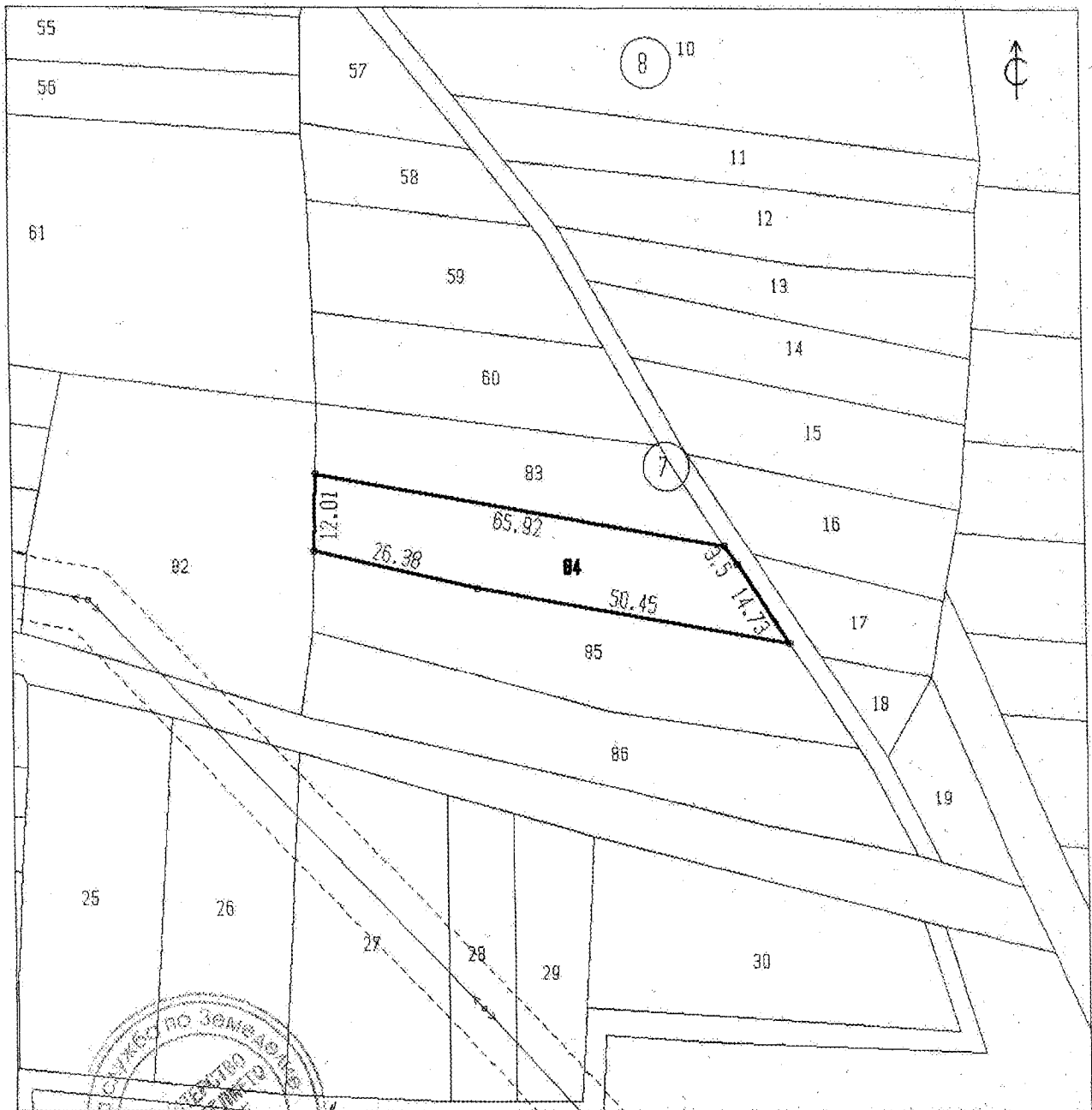
Площ на имота: **0.927 дка.** Начин на трайно ползване: **Нива**

Вид собственост: **Стопънисвано от общината**

Категория на земята при непълнени условия: **Четвърта**

Имотът се намира в местността "ИЗТ ДО СЕЛО" при граници и съседи:

№ 007083, Нива	насл. на	ГАНА КОЛЕВА БОЕВСКА
№ 000305, Полски път	на	ОБЩИНА СЕВАМЕВО - ПЪТИЩА И ДЕРЕТА
№ 007085, Нива	на	ОБЩИНА СЕВАМЕВО - ЗЕМИ ПО ЧА.19
№ 007082, Нива	насл. на	ИВАН ВАСИЛЕВ КИНЧЕВ



Скицата съдържа 1 стр. и има срок на валидност 6 месеца.

Изработил: *[Signature]* ДАИЯ НИКОЛОВА МИТЕВА /  
/ главен експерт /  
Дата: 04.06.14 г. Заведнал: / ГАЛИНА НЕДЕЛЧЕВА /  
Печат: / НАЧАЛНИК на Общинска служба по земеделие /

Скицата е само за служебно ползване

# СКИЦА

стр. 1 от 1  
Вх. № 67001

№ К03719/04.06.2014 г.  
М 1:1000

на имот с номер 007085 в землището на с. ДАМЯНОВО с ЕКАТТЕ 20119, общ. СЕВАНИЕВО.

Имотът е собственост на:

1. ОБЩИНА СЕВАНИЕВО - ЗЕМИ ПО ЧЛ.19, Рег. номер 67001, гр. СЕВАНИЕВО, пл. СВОБОДА 1

Документ: Решение по чл.18ж/1/ ППЗСПЗЗ от г.

Площ на имота: 1.156 дка. Начин на трайно ползване: Нива

Вид собственост: Стопансвано от общината

Категория на земята при неполивни условия: Четвърта

Имотът се намира в местността "ИЗТ ДО СЕАО" при граници и съседни:

№ 007082, Нива

насл. на ИВАН ВАСИЛЕВ КИНЧЕВ

№ 007084, Нива


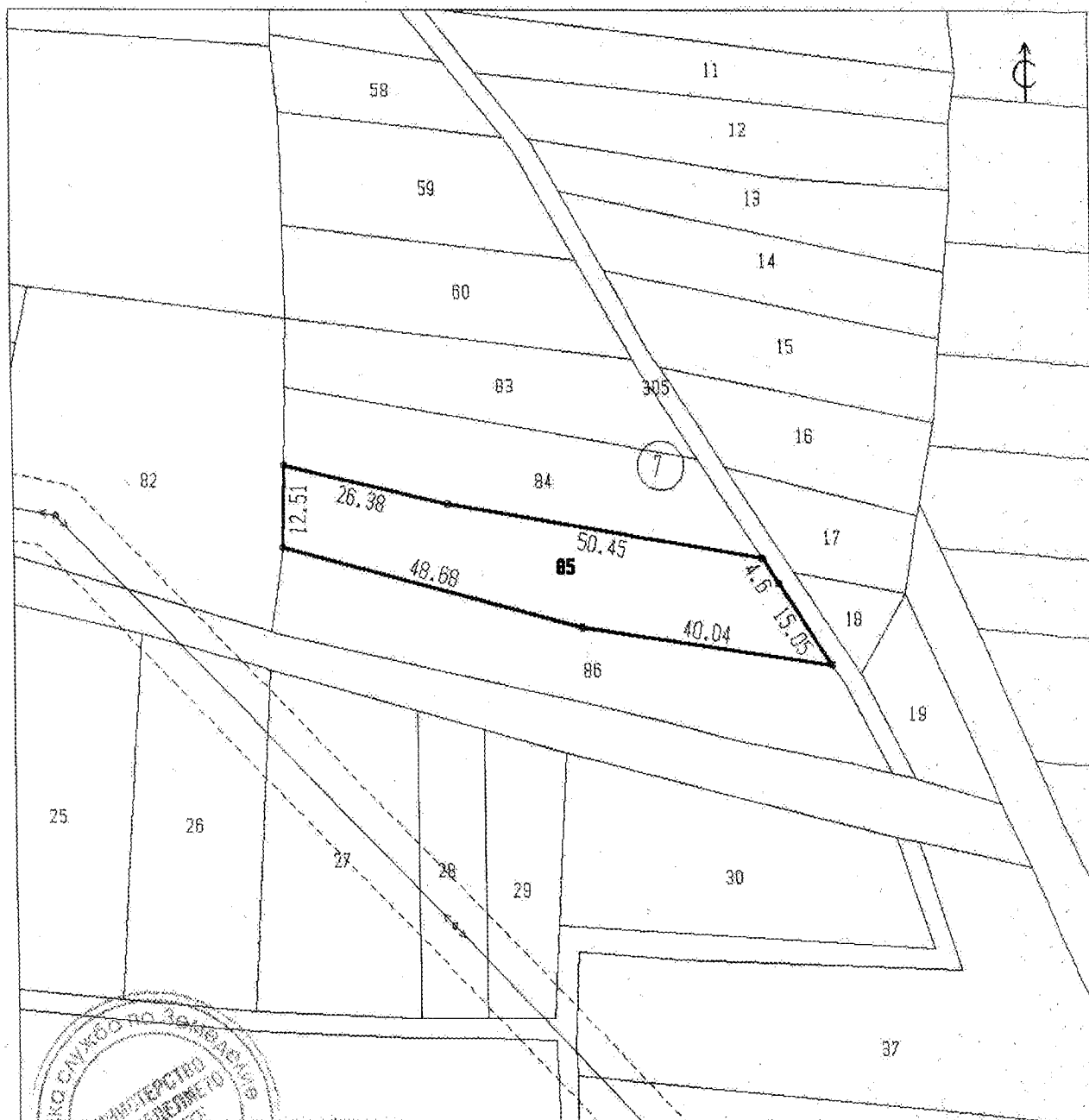
на ОБЩИНА СЕВАНИЕВО - ЗЕМИ ПО ЧЛ.19

№ 008305, Пълен път

на ОБЩИНА СЕВАНИЕВО - ПЪТИЩА И ДЕРЕТА

№ 007086, Нива

на ОБЩИНА СЕВАНИЕВО - ЗЕМИ ПО ЧЛ.19



Скицата съдържа 1 стр. и има срок на валидност 6 месеца.

Изработил:

*[Signature]*

ОЛИГА НИКОЛОВА МИТЕВА

главен експерт

Дата:

04.06.2014 г.

Заверил:

Печат

ГАЛИНА НЕДЕЛЧЕВА

НАЧАЛНИК на Общинска служба по земеделие

Скицата е само за служебно ползване

# С К И Ц А

стр. 1 от 1  
Вх. № 67001

№ К03720/04.06.2014 г.

М 1:1000

на имот с номер **007086** в землището на с. ДАМЯНОВО с ЕКАТТЕ 20119, общ. СЕВАМЕВО.

Имотът е собственост на:

1. ОБЩИНА СЕВАМЕВО - ЗЕМИ ПО ЧЛ.19. Рег. номер 67001, гр. СЕВАМЕВО, пл. СВОБОДА 1

Документ: Решение по чл.18ж/1/ ППЗСПЗЗ от г.

Площ на имота: **1.200 дка.** Начин на трайно ползване: **Нива**

Вид собственост: **Стопанисвано от общината**

Категория на земята при непаливени условия: **Четвърта**

Имотът се намира в местността "ИЗТ ДО СЕЛО" при граници и съседни:

№ 007082, Нива

насл. на ИВАН ВАСИЛЕВ КИЧЕВ

№ 007085, Нива

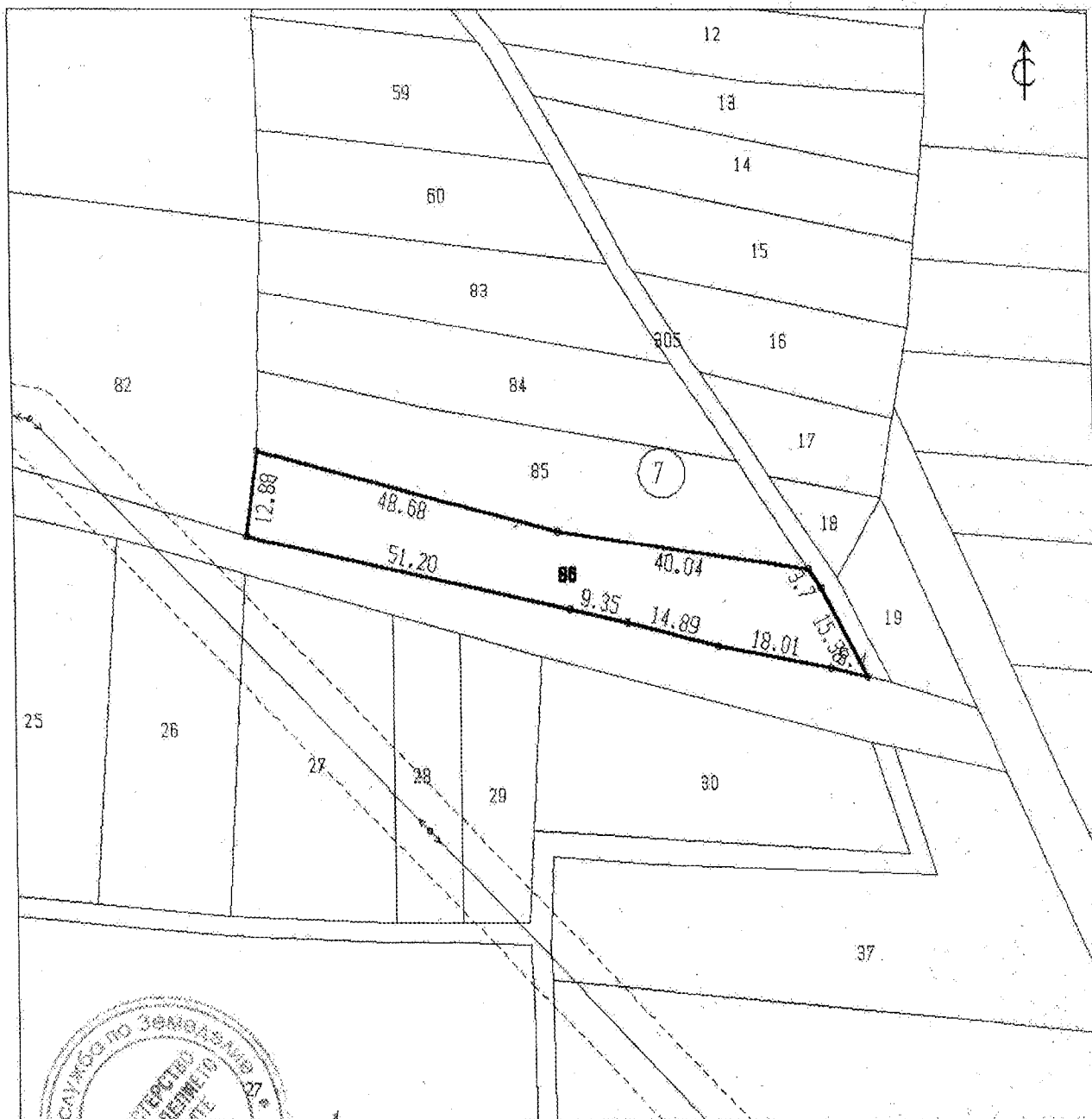
на ОБЩИНА СЕВАМЕВО - ЗЕМИ ПО ЧЛ.19

№ 000305, Поиски път

на ОБЩИНА СЕВАМЕВО - ПЪТИЩА И ДЕРЕТА

№ 000325, Поиски път

на ОБЩИНА СЕВАМЕВО - ПЪТИЩА И ДЕРЕТА



Скицата съдържа 1 стр. и има срок на валидност 6 месеца.

Изработил:

*[Signature]*

ДАИЯ НИКОЛОВА МИТЕВА

главен експерт

Дата:

04.06.2014 г.

Заверил:

*[Signature]*

ГАЛИНА НЕДЕЛЧЕВА

НАЧАЛНИК на Общинска служба по земеделие

Скицата е само за служебно ползване

# СКИЦА

стр. 1 от 1  
Вх. № 67001

№ К03721/04.06.2014 г.  
М 1:500

на имот с номер 008001 в землището на с. ДАМЯНОВО с ЕКАТТЕ 20119, общ. СЕВАМЕВО.

Имотът е собственост на:

1. ОБЩИНА СЕВАМЕВО - ЗЕМИ ПО ЧА. 19, Рег. номер 67001, гр. СЕВАМЕВО, пл. СВОБОДА 1

Документ: Решение по чл. 18ж/1/ ППЗСПЗЗ от г.

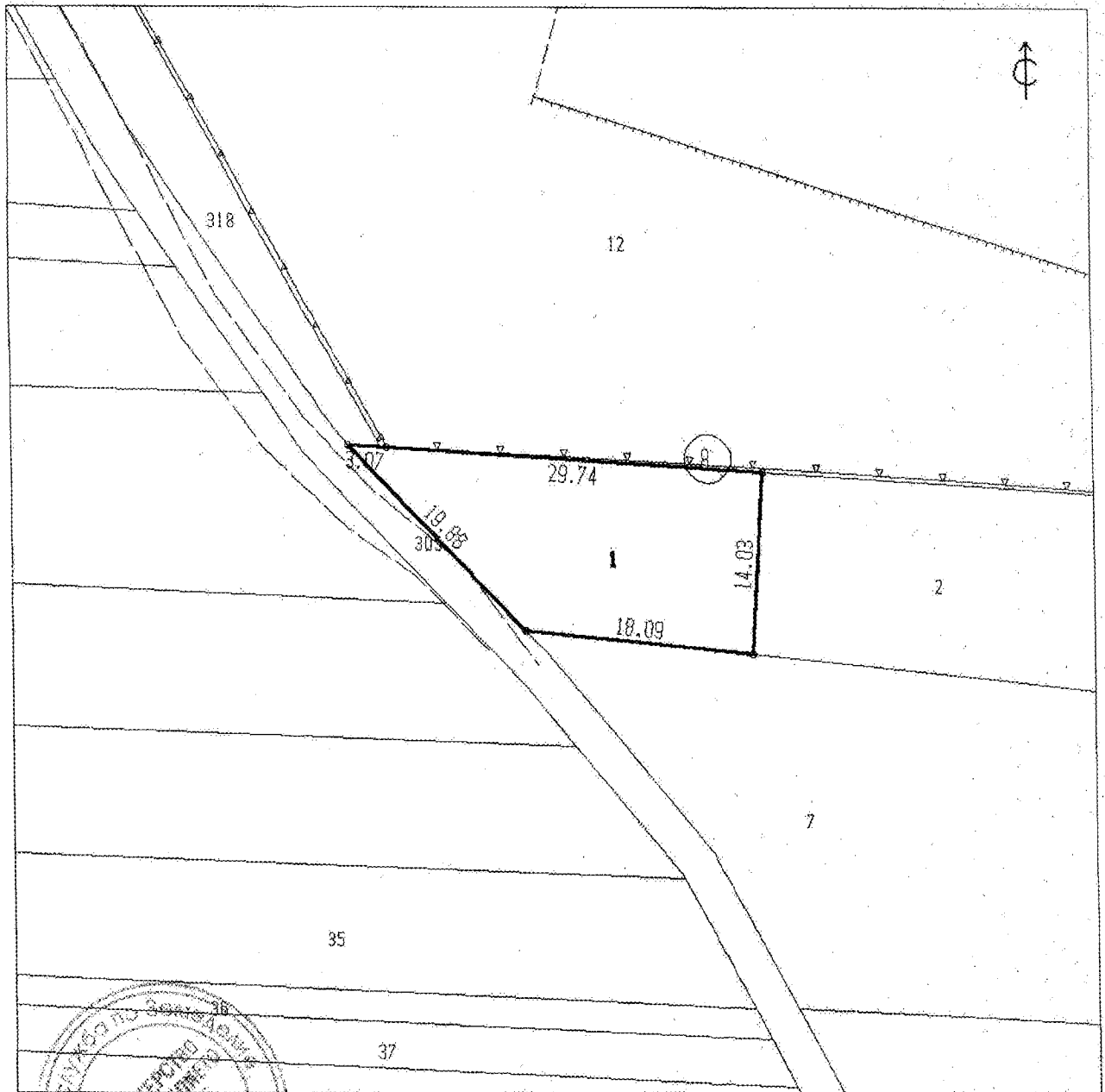
Площ на имота: 0.346 дка. Начин на трайно ползване: Нива

Вид собственост: Стопанисвано от общината

Категория на земята при неполивни условия: Четвърта

Имотът се намира в местността "ИЗТ ДО СЕЛО" при граници и съсед:

- |                          |          |                                   |
|--------------------------|----------|-----------------------------------|
| № 000318, Пасища, мера   | на       | ОБЩИНА СЕВАМЕВО - ЗЕМИ ПО ЧА. 19  |
| № 131012, Стопански двор | на       | "БИОЛОГИКА" ООД                   |
| № 008002, Нива           | насл. на | КОЛЪО ВЪЛЕВ МУЛЕКОВ               |
| № 008007, Нива           | на       | ИВАНКА КОЛЕВА УРУМОВА и др.       |
| № 000305, Полевски път   | на       | ОБЩИНА СЕВАМЕВО - ПЪТИЩА И ДЕРЕТА |



Скицата съдържа 1 стр. и има срок на валидност 6 месеца.

Изработил: *Дания Николаева Митева* / ДАНИЯ НИКОЛОВА МИТЕВА /  
главен експерт /  
Дата: 04.06.2014 г. Заверил: *Гамина Неделчева* / ГАМИНА НЕДЕЛЧЕВА /  
Печат: / НАЧАЛНИК на Общинска служба по земеделие /

Скицата е само за служебно ползване

# С К И Ц А

стр. 1 от 1  
Вх. № 67001

№ К03722/04.06.2014 г.  
М 1:500

на имот с номер **008017** в землището на с. ДАМЯНОВО с ЕКАТТЕ 20119, общ. СЕВАНИЕВО.

Имотът е собственост на:

1. ОБЩИНА СЕВАНИЕВО - ЗЕМИ ПО ЧЛ. 19, Рег. номер 67001, гр. СЕВАНИЕВО, пл. СВОБОДА 1  
Документ: Решение по чл. 18м/17 ППЗСПЗЗ от г.

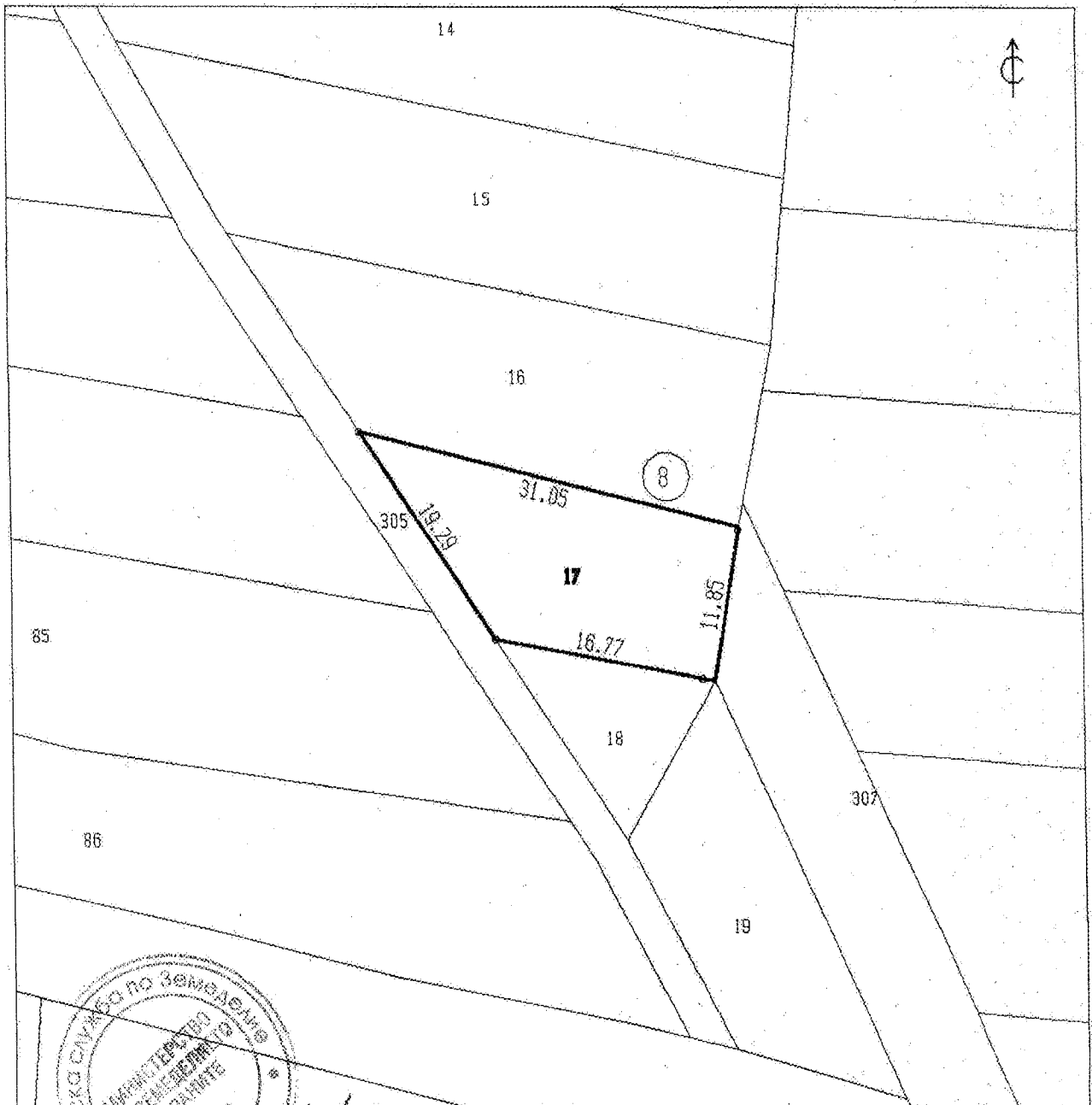
Площ на имота: **0.311 дка.** Начин на трайно ползване: **Нива**

Вид собственост: **Стопанска от общината**

Категория на земята при неполивни условия: **Четвърта**

Имотът се намира в местността "ИЗТ ДО СЕЛО" при граници и съедин:

№ 008016, Нива	насл. на	ГОТЪО ПЕТРОВ БОЕВСКИ
№ 000307, Полски път	на	ОБЩИНА СЕВАНИЕВО - ПЪТИЩА И ДЕРЕТА
№ 008018, Нива	на	ОБЩИНА СЕВАНИЕВО - ЗЕМИ ПО ЧЛ. 19
№ 000305, Полски път	на	ОБЩИНА СЕВАНИЕВО - ПЪТИЩА И ДЕРЕТА



Скицата съдържа 1 страница и има срок на валидност 6 месеца.

Изработил: *[Signature]* ДАИЯ НИКОЛОВА МИТЕВА /  
главен експерт /

Дата: 04.06.2014 г. Заверил: ГЛАИНА НЕДЕЛЧЕВА /

Печат: / НАЧАЛНИК на Общинска служба по земеделие /

Скицата е само за служебно ползване

# С К И Ц А

стр. 1 от 1  
Вх. № 67001

№ К03723/04.06.2014 г.  
М 1:500

на имот с номер 008018 в землището на с. ДАИЯНОВО с ЕКАТТЕ 20119, общ. СЕВАНИЕВО.

Имотът е собственост на:

1. ОБЩИНА СЕВАНИЕВО – ЗЕМИ ПО ЧА. 19. Рег. номер 67001, гр. СЕВАНИЕВО, пл. СВОБОДА 1

Документ: Решение по чл. 18м/17 ППЗСПЗЗ от г.


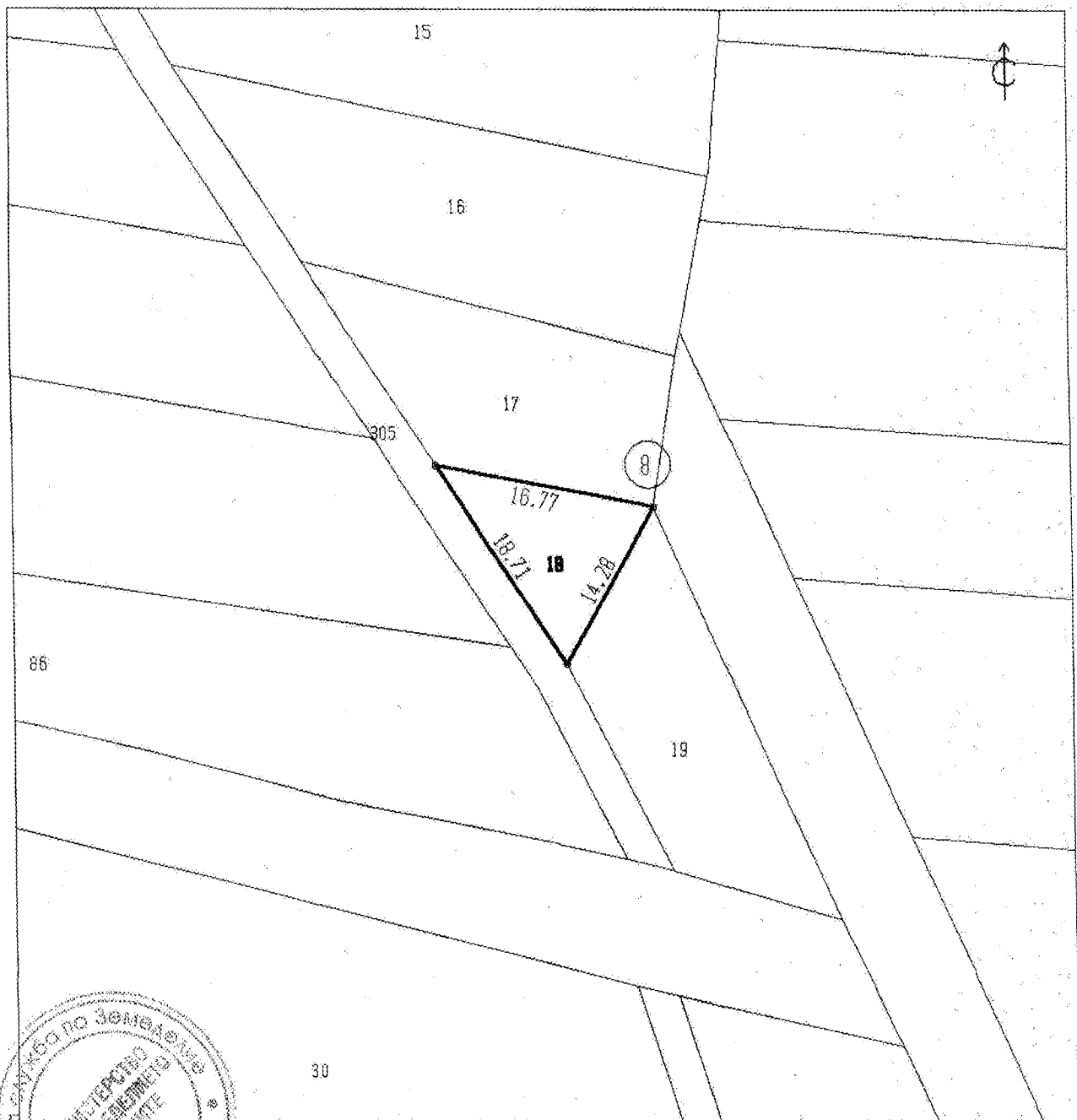
Площ на имота: 0.120 дка. Начин на трайно ползване: Нива

Вид собственост: Стопанисвано от общината

Категория на земята при неправилни условия: Четвърта

Имотът се намира в местността "ИЗТ ДО СЕЛО" при граници и съсед:

№ 008305, Полски път	на: ОБЩИНА СЕВАНИЕВО – ПЪТИЩА И ДЕРЕТА
№ 008017, Нива	на: ОБЩИНА СЕВАНИЕВО – ЗЕМИ ПО ЧА. 19
№ 008019, Нива	на: ОБЩИНА СЕВАНИЕВО – ЗЕМИ ПО ЧА. 19



Скицата съдържа 1 страница и има срок на валидност 6 месеца.

Изработил: *[Signature]* ДАИЯ НИКОЛОВА МИТЕВА /  
/ главен експерт /

Дата: 04.06.2014 г. Заверил: ГАЛИНА НЕДЕЛЧЕВА /

Печат: *[Signature]* / НАЧАЛНИК на Общинска служба по земеделие /

Скицата е само за служебно ползване



# С К И Ц А

стр. 1 от 1  
Вх. № 67001

№ К03724/04.06.2014 г.  
М 1:500

на имот с номер 008019 в землището на с. ДАМЯНОВО с ЕКАТТЕ 20119, общ. СЕВАМЕВО.

Имотът е собственост на:

1. ОБЩИНА СЕВАМЕВО – ЗЕМИ ПО ЧЛ.19, Рег. номер 67001, гр. СЕВАМЕВО, пл. СВОБОДА 1  
Документ: Решение по чл.18м/1/ ППЭСПЗЗ от г.

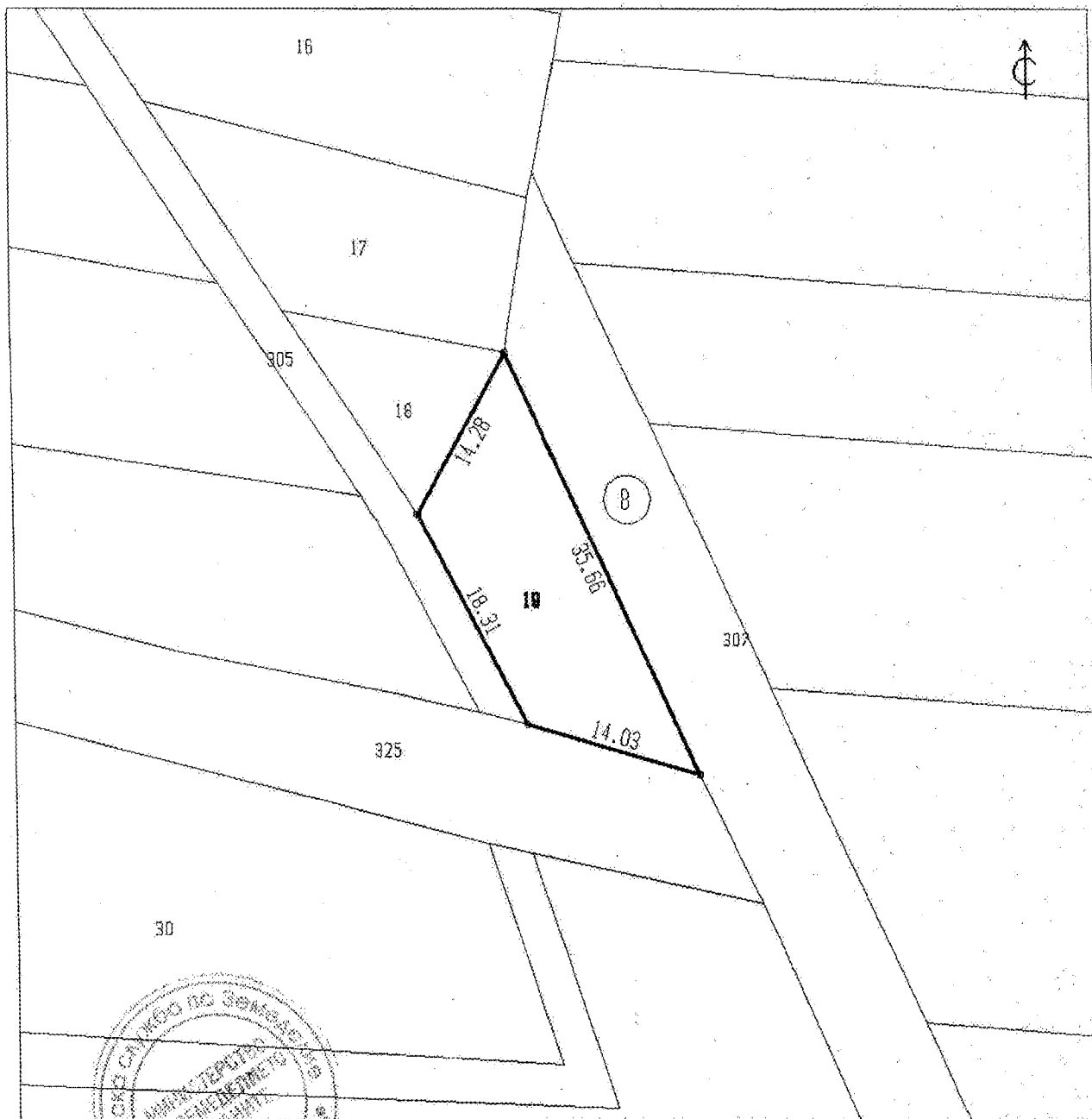
Площ на имота: 0.301 дка. Начин на трайно ползване: Нива

Вид собственост: Стопанисвано от общината

Категория на земята при неполивни условия: Четвърта

Имотът се намира в местността "ИЗТ ДО СЕЛЪ" при граници и съседни:

№ 008018, Нива	на ОБЩИНА СЕВАМЕВО – ЗЕМИ ПО ЧЛ.19
№ 000307, Палски път	на ОБЩИНА СЕВАМЕВО – ПЪТИЩА И ДЕРЕТА
№ 000323, Палски път	на ОБЩИНА СЕВАМЕВО – ПЪТИЩА И ДЕРЕТА
№ 000305, Палски път	на ОБЩИНА СЕВАМЕВО – ПЪТИЩА И ДЕРЕТА



Скицата съдържа 1 стр. и има срок на валидност 6 месеца.

Изработила

ДАИЯ НИКОЛОВА МИТЕВА

главен експерт

Дата: 04.06.2014 г. Зверили

ГАЛИНА НЕДЕЛЧЕВА

Печат

НАЧАЛНИК на Общинска служба по земеделие

Скицата е само за служебно ползване

# С К И Ц А

стр. 1 от 1  
Вх. № 67001

№ К03726/04.06.2014 г.  
М 1:500

на имот с номер 009011 в землището на с. ДАМЯНОВО с ЕКАТТЕ 20119, общ. СЕВАНИЕВО.

Имотът е собственост на:

1. ОБЩИНА СЕВАНИЕВО – ЗЕМИ ПО ЧЛ.19, Рег. номер 67001, гр. СЕВАНИЕВО, пл. СВОБОДА 1

Документ: Решение по чл.18к/1/ ППЗСПЗЗ от г.

Площ на имота: 0.500 дка. Начин на трайно ползване: Нива

Вид собственост: Стопанисвано от общината

Категория на земята при неполовни условия: Шеста (0.453) Четвърта (0.047)

Имотът се намира в местността "КАТА" при граници и съсед:

№ 009009, Нива	насл. на	ГЪРДИ КОЛЕВ СТОДЧЕВ
№ 009010, Нива	на	ОБЩИНА СЕВАНИЕВО – ЗЕМИ ПО ЧЛ.19
№ 009012, Нива	на	ИВАН КОЛЕВ ЧЕРВИНАКОВ
№ 009039, Нива	насл. на	КОЯО НЕШЕВ КОЕВ
№ 009040, Нива	насл. на	КОЛЪО ВАСИЛЕВ ПЕТРОВ
№ 009041, Нива	на	ВЛАДИМИР ГАНЧЕВ ДУЛЕВ



Скицата съдържа 1 стр. и има срок на валидност 6 месеца.

Изработил:

*Ваня Николова Митева* / ВАНЯ НИКОЛОВА МИТЕВА

/ главен експерт

Дата: 04.06.2014 г. Заверил:

/ ГАЛИНА НЕДЕЛЧЕВА

Печат

/ НАЧАЛНИК на Общинска служба по земеделие

Скицата е само за служебно ползване

# С К И Ц А

стр. 1 от 1  
Вх. № 67001

№ К03727/04.06.2014 г.  
М 1:500

на имот с номер 009015 в землището на с. ДАМЯНОВО с ЕКАТТЕ 20119, общ. СЕВАМЕВО.

Имотът е собственост на:

1. ОБЩИНА СЕВАМЕВО - ЗЕМИ ПО ЧЛ.19, Рег. номер 67001, гр. СЕВАМЕВО, пл. СВОБОДА 1

Документ: Решение по чл.18ж/17 ППЗСПЗЗ от г.

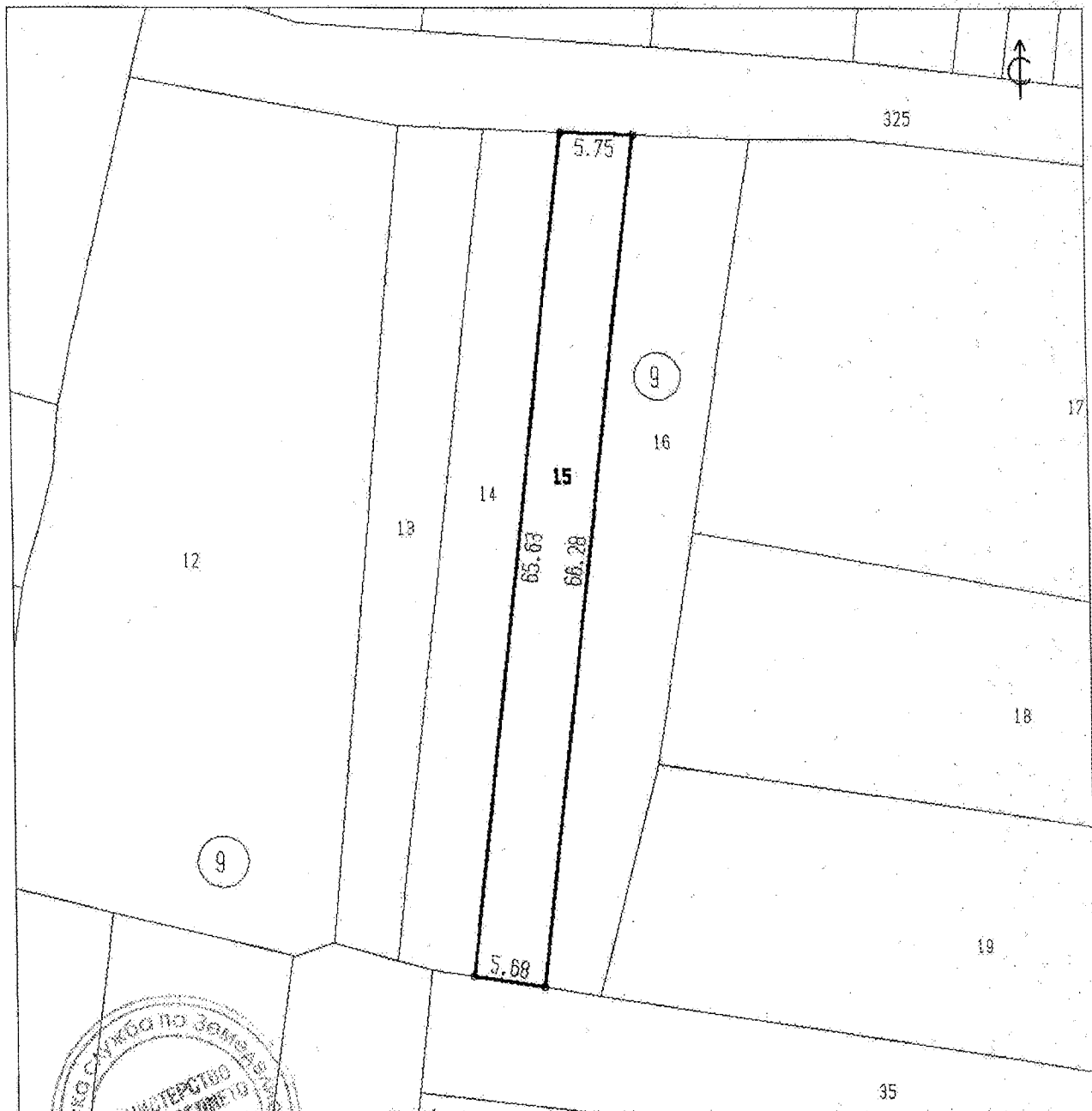
Площ на имота: 0,376 дка. Начин на трайно ползване: Нива

Вид собственост: Стопанисвано от общината

Категория на земята при неполивни условия: Четвърта

Имотът се намира в местността "КАТА" при граници и съседни:

- |                      |          |                                   |
|----------------------|----------|-----------------------------------|
| № 009014, Нива       | насл. на | МИЧО НЕНОВ ГАРИПОВ                |
| № 000325, Поиски път | на       | ОБЩИНА СЕВАМЕВО - ПЪТИЩА И ДЕРЕТА |
| № 009016, Нива       | на       | ИВАНКА ЙОНКОВА БАРОВА и др.       |
| № 009035, Нива       | на       | "ТАНДЕМ-В" ООД                    |



Скицата съдържа 1 стр. и има срок на валидност 6 месеца.

Изработил: *[Signature]* ДАИЯ НИКОЛОВА МИТЕВА /  
главен експерт /  
Дата: 04.06.2014 г. Проверил: ГАЛИНА НЕДЕЛЧЕВА /  
Печат: *[Signature]* НАЧАЛНИК на Общинска служба по земеделие /

Скицата е само за служебно ползване.

# С К И Ц А

стр. 1 от 1  
Вх. № 67001

№ К03728/04.06.2014 г.  
М 1:500

на имот с номер 009037 в землището на с. ДАМЯНОВО с ЕКАТТЕ 20119, общ. СЕВАМЕВО.

Имотът в собственост на:

1. ОБЩИНА СЕВАМЕВО - ЗЕМИ ПО ЧЛ.19, Рег. номер 67001, гр. СЕВАМЕВО, пл. СВОБОДА 1

Документ: Решение по чл.18в/1/ ППЗСПЗЗ от г.

Площ на имота: 0,612 дка. Начин на трайно ползване: Нива

Вид собственост: Стопанисвано от общината

Категория на земята при неполивни условия: Шеста (0.029) Четвърта (0.583)

Имотът се намира в местността "КАТА" при граници и съседни:

№ 009038, Нива

на "ТАНДЕМ-В" ООД

№ 009012, Нива

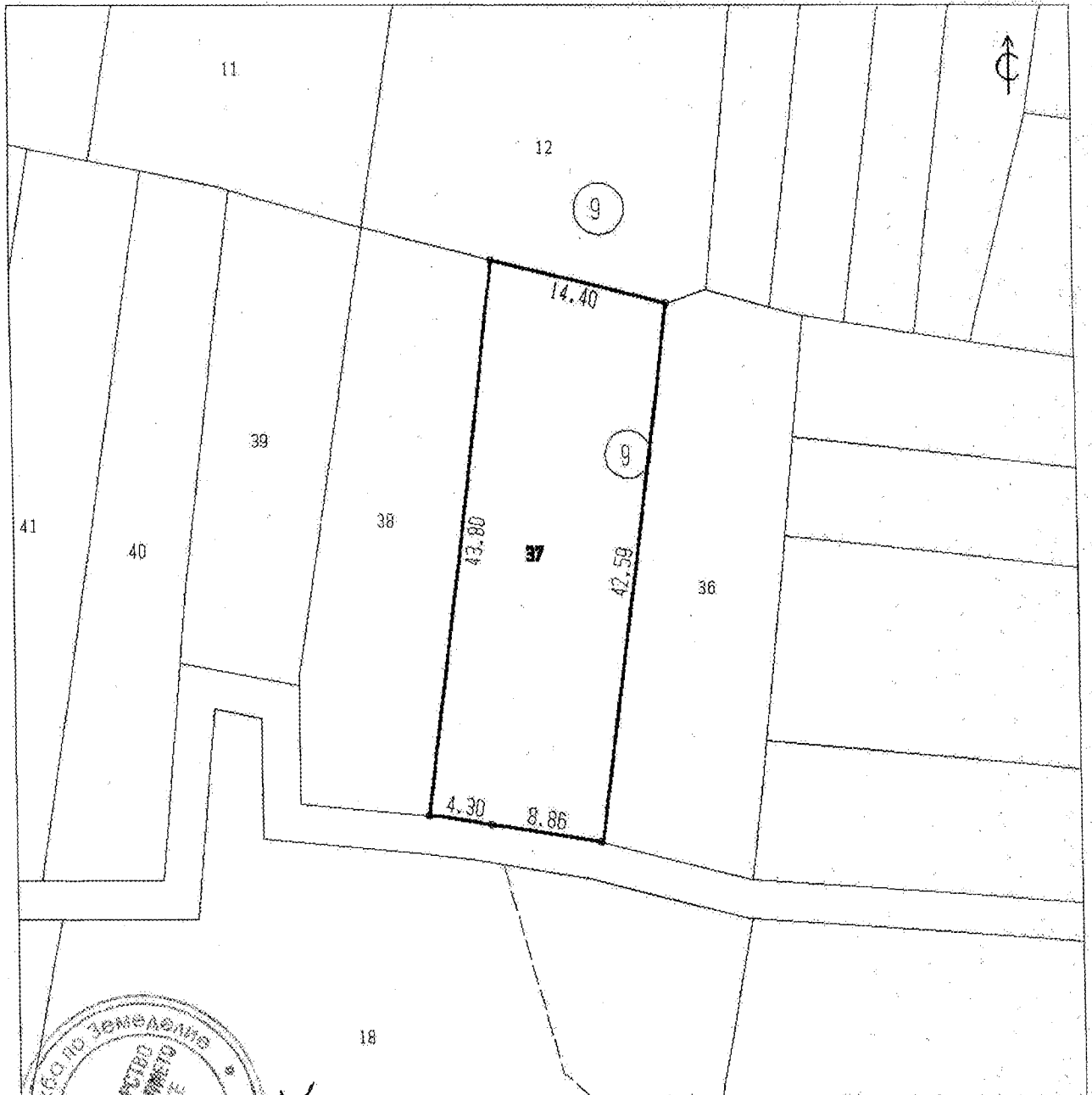
на ИВАН КОЛЕВ ЧЕРВИНАКОВ

№ 009036, Нива

на СТАНА МАЛЧЕВА ПЕНЕВА

№ 082038, Пойски път

на ОБЩИНА СЕВАМЕВО - ПЪТИЩА И ДЕРЕТА



Скицата съдържа 1 стр. Като срок на валидност 6 месеца.

Изработил: *[Signature]* / ДАИЯ НИКОЛОВА МИТЕВА /

Дата: 04.06.2014 г. Заверил: / ГЛАВЕН ЕКСПЕРТ /

Печат: *[Signature]* / ГАЛИНА НЕДЕЛЧЕВА /  
НАЧАЛНИК на Общинска служба по земеделие

Скицата е само за служебно ползване

# С К И Ц А

стр. 1 от 1  
Вх. № 67001

№ К03729/04.06.2014 г.  
М 1:500

на имот с номер 009054 в землището на с. ДАМЯНОВО с ЕКАТТЕ 20119, общ. СЕВАНИЕВО.

Имотът е собственост на:

1. ОБЩИНА СЕВАНИЕВО – ЗЕМИ ПО ЧЛ.19, Рег. номер 67001, гр. СЕВАНИЕВО, пл. СВОБОДА 1

Документ: Решение по чл.18а/1/ ППЭСПЗЗ от г.

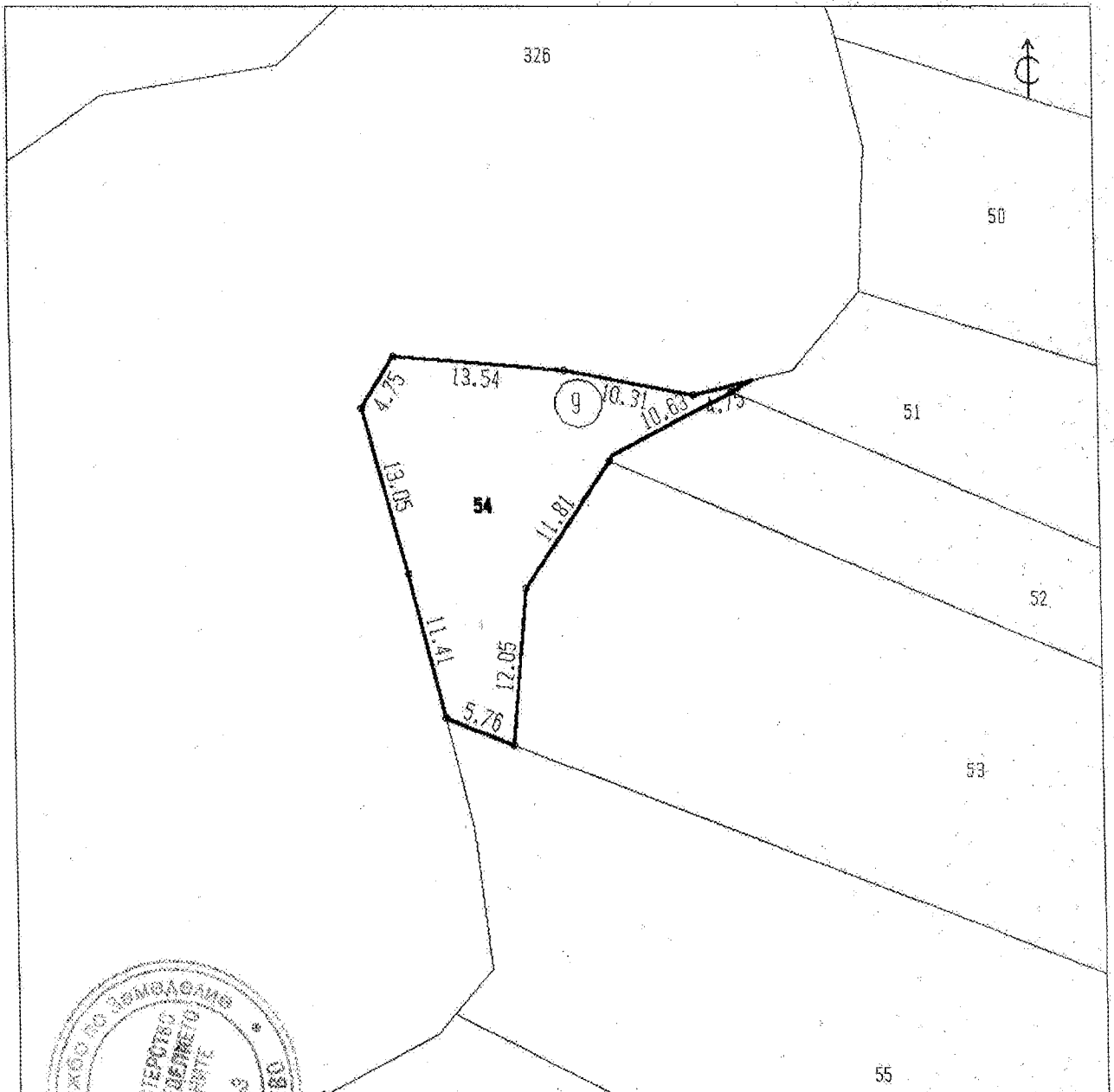
Площ на имота: 0,375 дка. Начин на трайно ползване: Нива

Вид собственост: Стопанисвано от общината

Категория на земята при неполивни условия: Цеста

Имотът се намира в местността "КАТА" при граници и съседни:

№ 009026, Доре	на ОБЩИНА СЕВАНИЕВО – ПЪТИЩА И ДЕРЕТА
№ 009051, Нива	на МИЧО ЙОНКОВ МИЧЕВ
№ 009052, Нива	на ИВАН СТОЯНОВ ЯРКОВ
№ 009053, Нива	на "ТАНДЕМ-В" ООД
№ 009055, Нива	на ОБЩИНА СЕВАНИЕВО – ЗЕМИ ПО ЧЛ.19



Скицата съдържа 1 стр. и има срок на валидност 6 месеца.

Изработил:

/ ДАРИЯ НИКОЛОВА НИТЕВА

главен експерт

Дата: 04.06.2014 г. Зверил:

Печат:

/ ГАЛИНА НЕДЕЛЧЕВА

/ НАЧАЛНИК на Общинска служба по земеделие

Скицата е само за служебно ползване

# С К И Ц А

Стр. 1 от 1  
Вх. № 67001

№ К03730/04.06.2014 г.  
М 1:1000

на имот с номер **009055** в землището на с. ДАМЯНОВО а ЕКАТТЕ 20119, общ. СЕВАНИЕВО.

Имотът е собственост на:

1. ОБЩИНА СЕВАНИЕВО - ЗЕМИ ПО ЧА.19, Рег. номер 67001, гр. СЕВАНИЕВО, пл. СВОБОДА 1

Документ: Решение по чл.18ж/1/ ППЗПЗЗ от г.

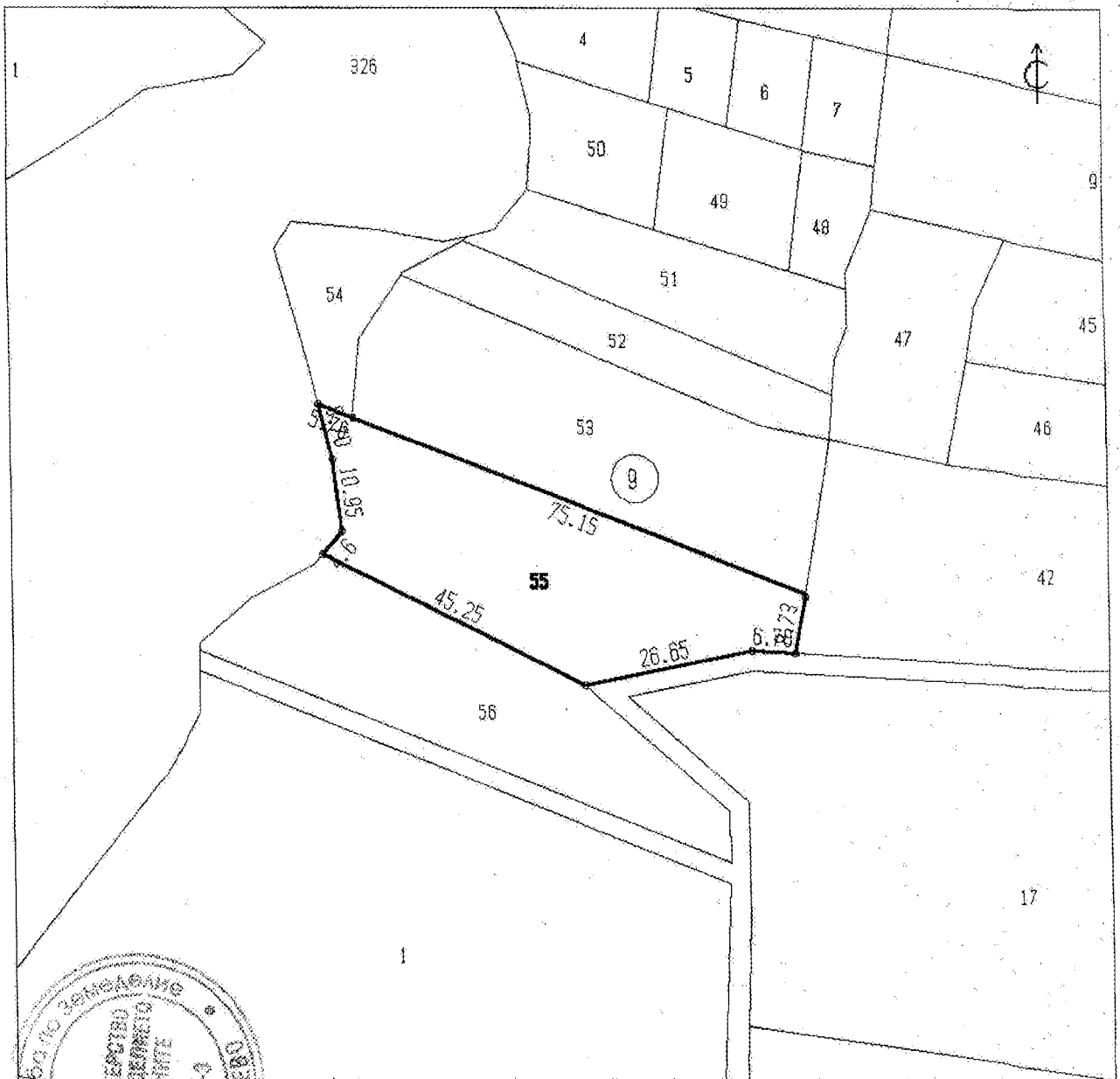
Площ на имота: 1.556 дка. Начин на трайно ползване: Нива

Вид собственост: Стопанисвано от общината

Категория на земята при неполирани условия: Иеста

Имотът се намира в местността "КАТА" при граници и съсед:

- |                      |          |                                    |
|----------------------|----------|------------------------------------|
| № 009056, Нива       | насл. на | ТОНЧО НАЧЕВ МИНКОВ                 |
| № 000326, Дере       | на       | ОБЩИНА СЕВАНИЕВО - ПЪТИЩА И ДЕРЕТА |
| № 009054, Нива       | на       | ОБЩИНА СЕВАНИЕВО - ЗЕМИ ПО ЧА.19   |
| № 009053, Нива       | на       | "ТАНДЕМ-В" ООД                     |
| № 009042, Нива       | на       | ДОНКА СТОЯНОВА МИЧЕВА              |
| № 082038, Полски път | на       | ОБЩИНА СЕВАНИЕВО - ПЪТИЩА И ДЕРЕТА |



Скицата съдържа 1 стр. и ена срок на валидност 6 месеца.

Изработил: *[Signature]* / ДАИЯ НИКОЛОВА МИТЕВА /  
Дата: 04.06.2014 г. Заверил: *[Signature]* / ГАЛИНА НЕДЕЛЧЕВА /  
Печат: *[Signature]* / НАЧАЛНИК на Общинска служба по земеделие /

Скицата е само за служебно ползване

# С К И Ц А

стр. 1 от 1  
Вх. № 67001

№ К03667/15.05.2014 г.

М 1:1000

на имот с номер **020003** в землището на с. ДАМЯНОВО с ЕКАТТЕ 20119, общ. СЕВАНИЕВО.

Имотът е собственост на:

**1. ОБЩИНА СЕВАНИЕВО - ЗЕМИ ПО ЧЛ.19, Рег. номер 67001, гр. СЕВАНИЕВО, пл. СВОБОДА 1**

Документ: Решение по чл.18ж/1/ ППЗСПЗ № 498ДА от 06.10.2003 г.

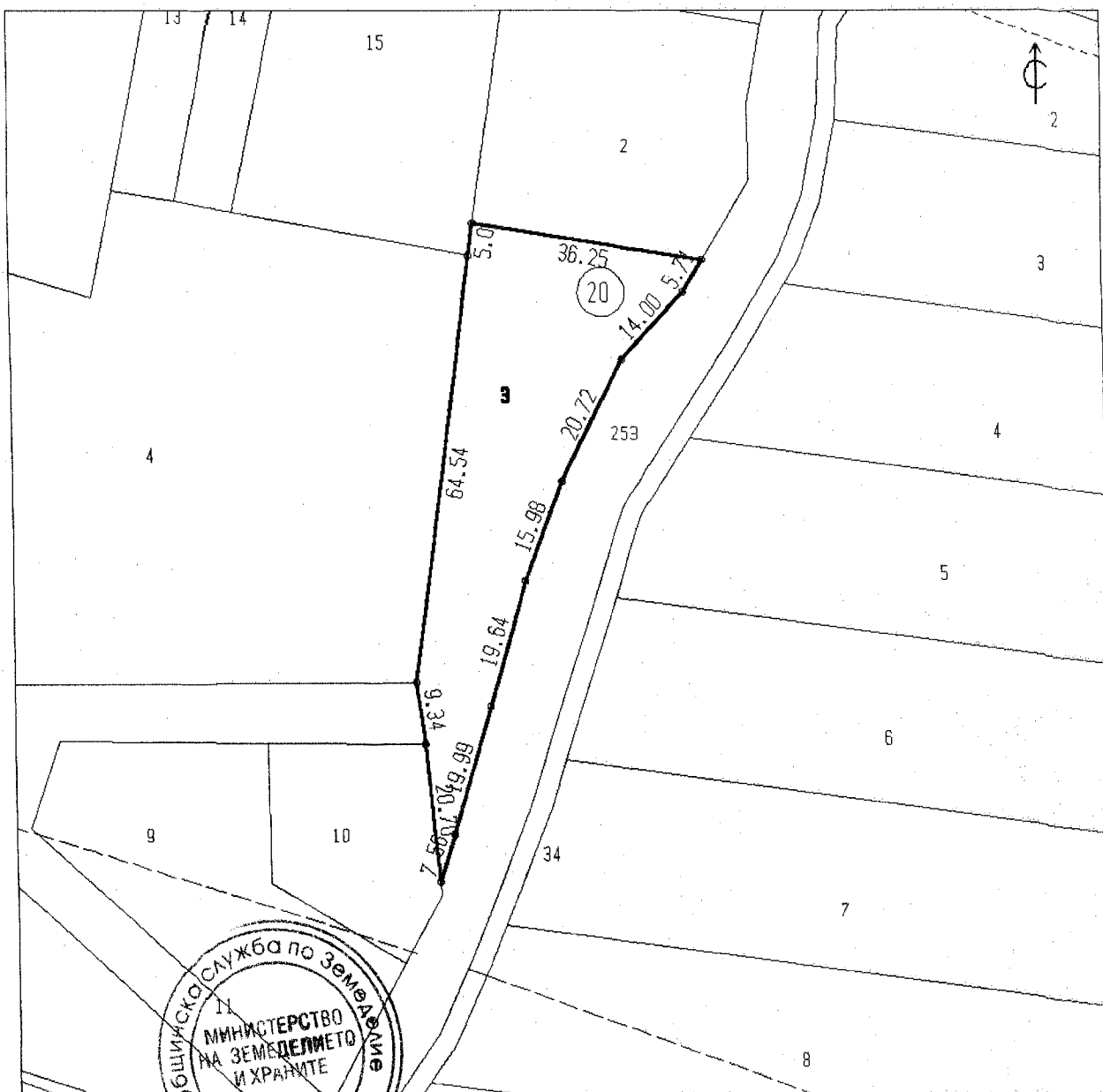
Площ на имота: **1.639 дка.** Начин на трайно ползване: **Нива**

Вид собственост: **Стопанисвано от общината**

Категория на земята при неполивни условия: **Цеста**

Имотът се намира в местността **"НАД СЕВАНИЕВСКИ ПЪТ"** при граници и съседи:

№ 020004, Нива	на	ОБЩИНА СЕВАНИЕВО - ЗЕМИ ПО ЧЛ.19
№ 132011, Местен път	на	ОБЩИНА СЕВАНИЕВО - ПЪТИЩА И ДЕРЕТА
№ 132010, Стопански двор	на	ДЪРЖАВЕН ПОЗЕМАЕН ФОНД - МЗГ
№ 000253, Дере	на	ОБЩИНА СЕВАНИЕВО - ПЪТИЩА И ДЕРЕТА
№ 020002, Лозе	насл. на	МИРЧО ТОТЕВ КИЕВ
№ 020015, Нива	на	"ТАНДЕМ-В" ООД



Скицата съдържа 1 стр. и има срок на валидност 6 месеца.

Дата: **15.05.2014** г. Заверил: **Израбодов М.Е.** Печат: **Общинска служба по земеделие**  
/ **ВЛИЯ НИКОЛОВА МИТЕВА** /  
/ **главен експерт** /  
/ **ГАЛИНА НЕДЕЛЧЕВА** /  
/ **НАЧАЛНИК на Общинска служба по земеделие** /

Скицата е само за служебно ползване

# С К И Ц А

Стр. 1 от 1  
Вх. № 67001

№ К03668/15.05.2014 г.  
М 1:1000

на имот с номер 020004 в землището на с. ДАМЯНОВО с ЕКАТТЕ 20119, общ. СЕВАМЕВО.

Имотът е собственост на:

1. ОБЩИНА СЕВАМЕВО - ЗЕМИ ПО ЧА.19, Рег. номер 67001, гр. СЕВАМЕВО, пл. СВОБОДА 1  
Документ: Решение по чл.18ж/1/ ПЗСПЗЗ № 458ДА от 01.08.2002 г.

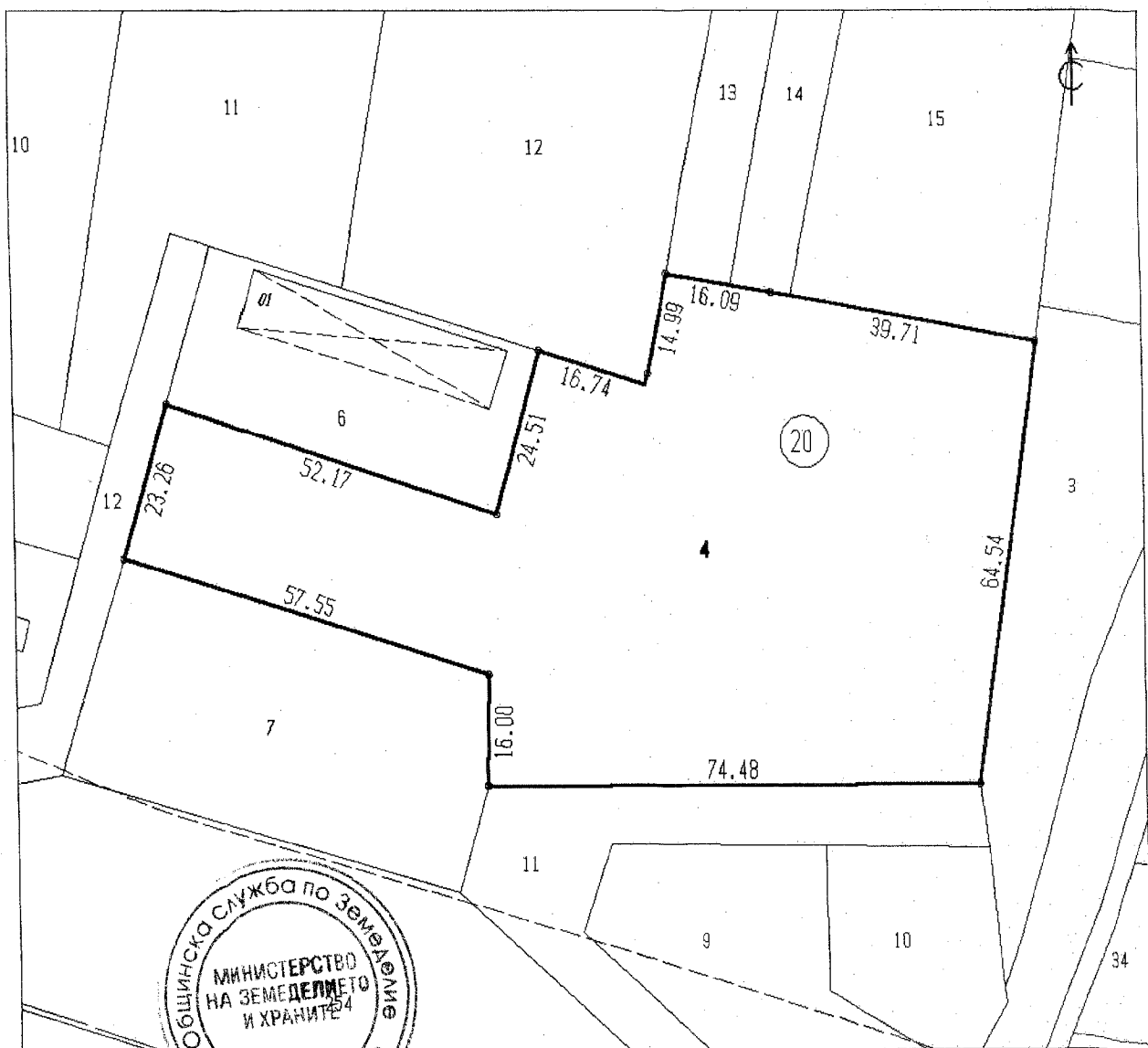
Площ на имота: 6.382 дка. Начин на трайно ползване: Нива

Вид собственост: Общинска частна

Категория на земята при неполивни условия: Цеста

Имотът се намира в местността "НАД СЕВАМЕВСКИ ПЪТ" при граници и съсед:

№ 020015, Нива	на	"ТАНДЕМ-В" ООД
№ 020003, Нива	на	ОБЩИНА СЕВАМЕВО - ЗЕМИ ПО ЧА.19
№ 132011, Местен път	на	ОБЩИНА СЕВАМЕВО - ПЪТИЩА И ДЕРЕТА
№ 132007, Стопански двор	на	ДЪРЖАВЕН ПОЗЕМАЕН ФОНД - МЗГ
№ 132012, Местен път	на	ОБЩИНА СЕВАМЕВО - ПЪТИЩА И ДЕРЕТА
№ 132006, Стопански двор	на	ДЪРЖАВЕН ПОЗЕМАЕН ФОНД - МЗГ
№ 020012, Нива	на	"ТАНДЕМ-В" ООД
№ 020013, Нива	насл. на	ЦОНЬО ВЪЛЕВ ЙОЧЕВСКИ
№ 020014, Нива	насл. на	ПЕТЪР ВЪЛЕВ ЙОЧЕВСКИ



Скицата съдържа 1 стр. и има сила на валидност 6 месеца.

Дата 15.05.2014 г. Заверил: Печат

ИЗРАБОТИЛ	/ ОЛИЯ НИКОЛОВА МИТЕВА	/
	/ главен експерт	/
	/ ГАЛИНА НЕДЕЛЧЕВА	/
	/ НАЧАЛНИК на Общинска служба по земеделие	/

Скицата е само за служебно ползване



# СКИЦА

стр. 1 от 1  
Вх. № 64000

№ КО3541/04.06.2014 г.  
М 1:1000

на имот с номер 111010 в землицето на с. ДОБРОМИРКА с ЕКАТТЕ 21628, общ. СЕВАНИЕВО.

Имотът е собственост на:

1. ЗЕМИ ПО ЧЛ. 19 - ОБЩ. СЕВАНИЕВО, Рег. номер 64000, гр. СЕВАНИЕВО, пл. СВОБОДА 1

Документ: Решение по чл. 18ж/17 ППЗСПЗЗ от г.


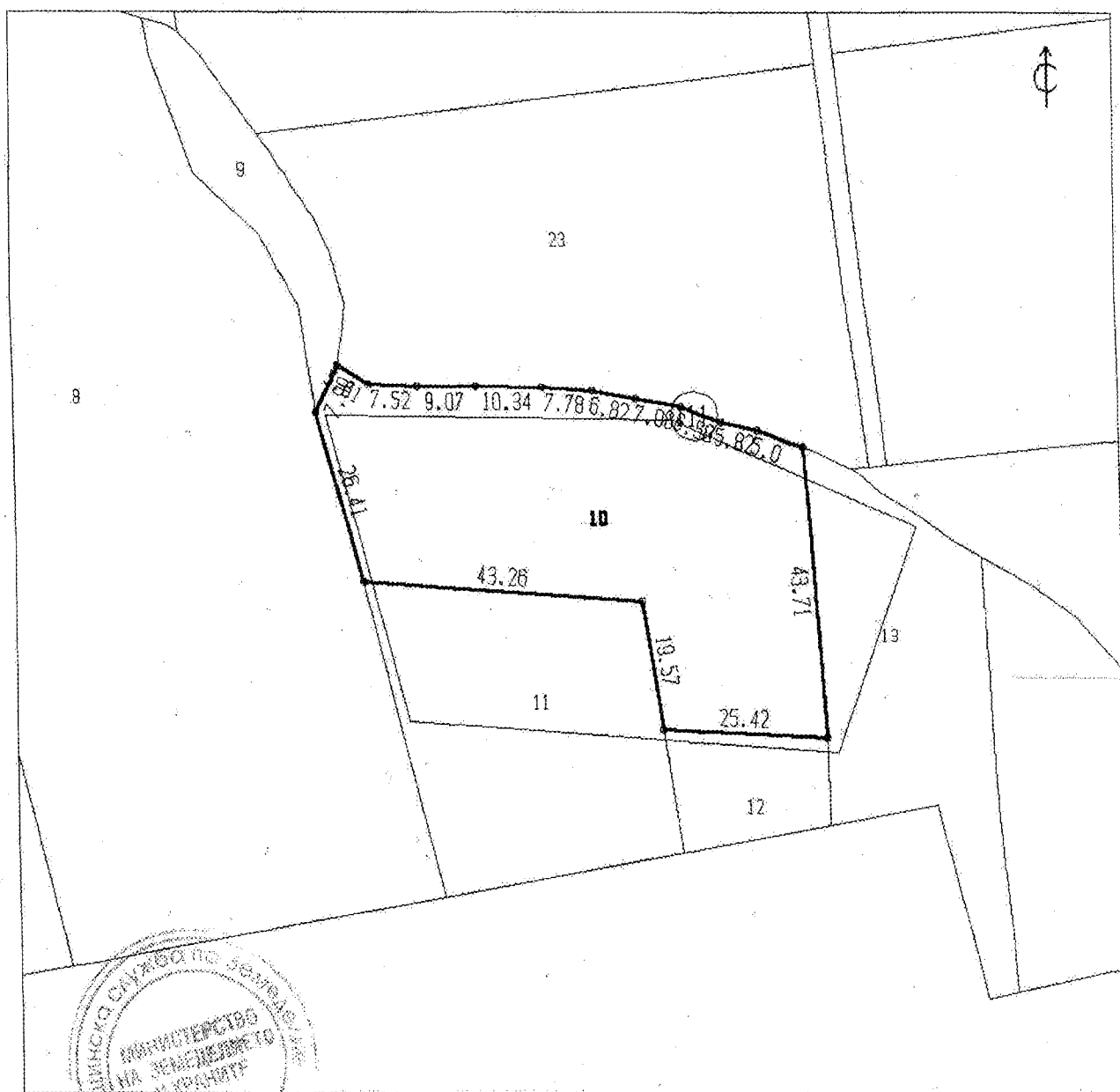
Площ на имота: 2.669 дка. Начин на трайно ползване: Нива

Вид собственост: Стопанисвано от общината

Категория на земята при неполивни условия: Места

Имотът се намира в местността "ОГРАДИТЕ" при граници и съседи:

№ 111008, Нива	насл. на	ТОДОР КОСЕВ СИМЕОНОВ
№ 111009, Нива	насл. на	ТОДОР КОСЕВ СИМЕОНОВ
№ 111023, Нива	на	ИВАНКА БЕНКОВА ИВАНОВА
№ 111013, Нива	насл. на	РАЧО ДИМИТРОВ ТОДОРОВ
№ 111012, Нива	насл. на	РАЧО ДИМИТРОВ ТОДОРОВ
№ 111011, Нива	насл. на	ТОДОР ДИМИТРОВ ТОДОРОВ



Скицата съдържа 1 стр. и има срок на валидност 6 месеца.

Изработил: *[Signature]* / ОЛИЯ НИКОЛОВА МИТЕВА /  
/ главен експерт /  
Дата: 04.06.2014 г. Заверил: ГАЛИНА НЕДЕЛЧЕВА /  
Печат: / НАЧАЛНИК на Общинска служба по земеделие /

Скицата е само за служебно ползване.

# СКИЦА

стр. 1 от 1  
Вх. № 78000

№ 001108/09.07.2014 г.

М 1:2000

на имот с номер 140035 в землището на с. ШУМАТА с ЕКАТТЕ 83497, общ. СЕВЛИЕВО.

Имотът е собственост на:

1. ОБЩИНА СЕВЛИЕВО, Рег. номер 000215889, гр. СЕВЛИЕВО, пл. "Свобода" № 1

Документ: Акт за публична общ. собственост № 4780 от 13.08.2013 г., вписване в Служба по вписванията СЕВЛИЕВО, Вх. рег. № 3731, от 14.08.2013 г., Акт № 12, том 8

Площ на имота: 6.514 дка. Начин на трайно ползване: Изостав. тр. нас.

Вид собственост: Общинска публична

Категория на земята при неполивни условия: Пета

Имотът се намира в местността "МИТОВЦИ" при граници и съседи:

№ 140025, Пасище, мера насл. на ДРАШКО АТАНАСОВ ДРАШКОВ

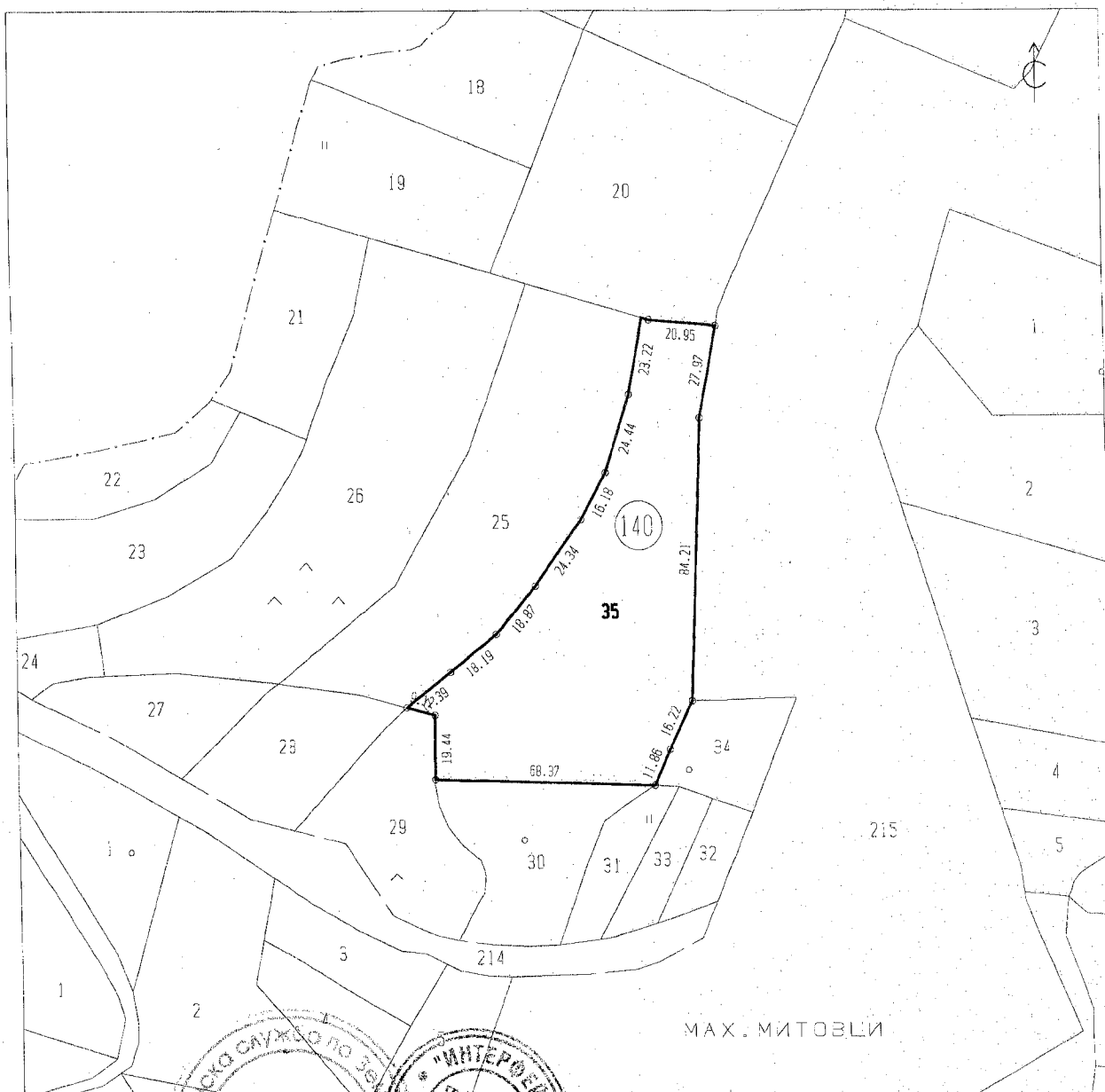
№ 140020, Нива насл. на ТОДОР КОЛЕВ МИТОВСКИ

№ 000215, Населено място на С. ШУМАТА


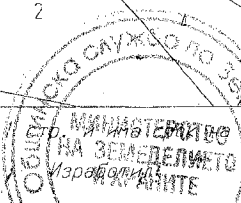
№ 140034, Овощна градина насл. на ДРАШКО АТАНАСОВ ДРАШКОВ

№ 140030, Овощна градина на ИВАНКА МАРИНОВА РАЧЕВА

№ 140029, Пасище, мера насл. на ИВАН РАЧЕВ ИВАНОВ



Скицата съдържа



Дата: 09.07.2014 г.

Завършил: [Signature]

Миряслава Петрова

ИВЕЙС - П. Казанлъклиев

МЕДЕЛЧЕВА

НАЧАЛНИК на Общинска служба по земеделие