

До
Общински съвет
гр. Севлиево

ПРЕДЛОЖЕНИЕ

от д-р Иван Тодоров Иванов – Кмет на Община Севлиево

1.13. Относно: Откриване на процедура за разделяне на имот №019001 с начин на трайно ползване храсти, находящ се в с. Батошево, община Севлиево. Одобряване на скици-проект за образуване на три нови имота.

Уважаеми общински съветници,

С Решение №001/30.01.2014 г. на Общински съвет-Севлиево е приета Програма за управление и разпореждане с общинска собственост през 2014г., в това число са определени намеренията за продажба на земи от общинския поземлен фонд. Един от тях е имот №019001 с начин на трайно ползване храсти, с площ 21,377 дка, находящ се в с. Батошево, община Севлиево. За имота има съставен АЧОС №5045 от 17.02.2014 г., не е отдаден под наем и общината не получава приходи от него. В общинската администрация е постъпило искане за разпоредителна сделка за част от имота.

Разделянето на имот №019001 с начин на трайно ползване храсти, с площ 21,377 дка, находящ се в с. Батошево, община Севлиево, актуван с АЧОС №5045 от 17.02.2014 г. на три самостоятелни имота с проектни № №019006, 019007, 019008, както следва:

За скица-проект №Ф02025/07.07.2014 г. се обособи имот №019006 с начин на трайно ползване храсти, с площ 6,082 дка;

За скица-проект №Ф02026/07.07.2014 г. се обособи имот №019007 с начин на трайно ползване храсти, с площ 10,192 дка;

За скица-проект №Ф02027/07.07.2014 г. се обособи имот №019008 с начин на трайно ползване храсти, с площ 5,104 дка.

Към имот №019007, с начин на трайно ползване храсти, с площ 10,192 дка, който ще се обособи въз основа на скица-проект №Ф02026/07.07.2014 г. има проявен предварителен интерес за закупуване. Продажбата му ще даде възможност на бъдещия собственик за ефективно използване на земеделската земя.

Предвид гореизложеното, предлагам на Общинския съвет-Севлиево да вземе следното

РЕШЕНИЕ:

На основание чл.21, ал.1, т.8 от Закона за местното самоуправление и местната администрация и чл.34, ал.4, чл.35, ал.1 от Закона за общинската собственост, Общинския съвет – Севлиево:

1. Дава съгласие за разделяне на имот №019001 с начин на трайно ползване храсти, с площ 21,377 дка, находящ се в с. Батошево, община Севлиево, актуван с АЧОС №5045 от 17.02.2014 г.

2. Приема и одобрява разделянето на имот №019001 с начин на трайно ползване храсти, с площ 21,377 дка, находящ се в с. Батошево, община Севлиево, актуван с АЧОС №5045 от 17.02.2014 г. на три нови имота с проектни № №019006, 019007, 019008, както следва:

2.1. За скица-проект №Ф02025/07.07.2014 г. се обособи имот №019006 с начин на трайно ползване храсти, с площ 6,082 дка;

2.2. За скица-проект №Ф02026/07.07.2014 г. се обособи имот №019007 с начин на трайно ползване храсти, с площ 10,192 дка;

2.3. За скица-проект №Ф02027/07.07.2014 г. се обособи имот №019008 с начин на трайно ползване храсти, с площ 5,104 дка.

3. Възлага на Кмета на община Севлиево да извърши всички необходими действия, свързани с новообразуваните имоти.

КМЕТ:.....


/д-р Иван Иванов/

КГ/ТФ

СКИЦА - ПРОЕКТ

стр. 1 от 1

№ 002025/07.07.2014 г.

М 1:2500

на имот с номер 019006 в землището на с. БАТШЕВО с ЕКАТТЕ 02885, общ. СЕВЛИЕВО.

Имотът е собственост на:

1. ОБЩИНА СЕВЛИЕВО, Рег. номер 000215889, гр. СЕВЛИЕВО, пл. "Свобода" № 1

Документ: от г.

Площ на имота: 6.082 дка. Начин на трайно ползване: Храсти

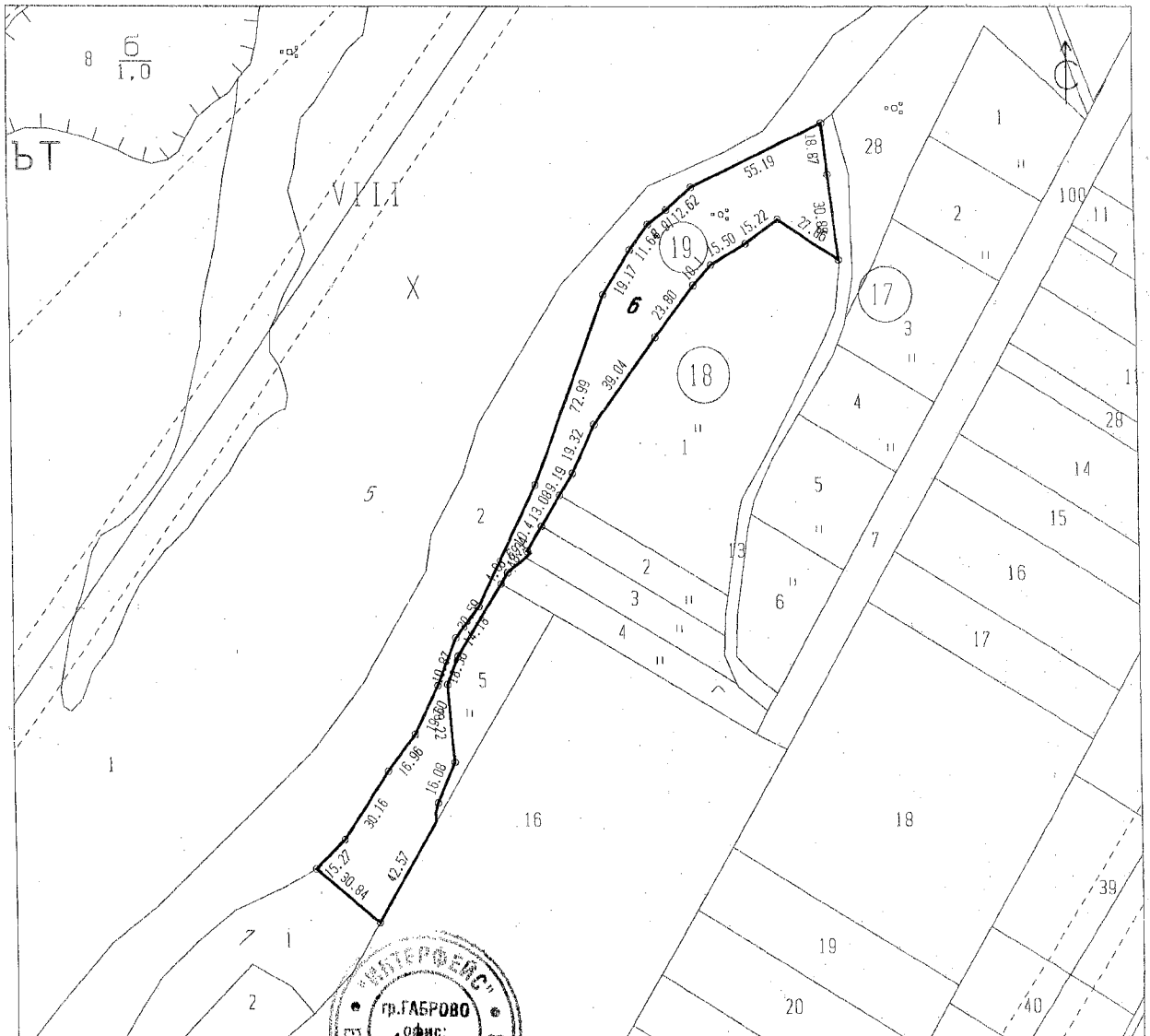
Вид собственост: Общинска частна

Категория на земята при неподивни условия: Шеста

Имотът се намира в местността "ЛЪГЪТ" при граници и съседи:

№ 019007, Храсти	на ОБЩИНА СЕВЛИЕВО
№ 000016, Населено място	на С. БАТШЕВО
№ 018005, Използв. ливада	на ОБЩИНА СЕВЛИЕВО - ЗЕМИ ПО ЧЛ. 19
№ 018004, Използв. ливада	на ВЕРКА СТЕФАНОВА ХАРИЗАНОВА
№ 018003, Използв. ливада	насл. на МАРИЯ ИВАНОВА НАЧЕВА
№ 018002, Използв. ливада	насл. на СВЕШЕНИК НИКИФОР ДЯНКОВ КОЛЕВ
№ 018001, Използв. ливада	насл. на ЦОНЬО МИНЧЕВ ЦОНЕВ
№ 000013, Полски път	на ОБЩИНА СЕВЛИЕВО - ПЪТИЩА И ДЕРЕТА
№ 000002, Водно течение	на ДЪРЖАВАТА - МОСВ

Имотът е образуван от имот № 019001.



Скицата съдържа 1 стр. и има срок на валидност 12 месеца.

Изработил: **М. МИРОСЛАВА ПЕТРОВА**

Дата: 01.07.2014 г. Заверил:

Печат:

ОБЩИНА СЕВЛИЕВО
ОФИС: СЕВЛИЕВО
"ИНТЕРФЕЙС - П. КАЗАНЛЪКЛИЕВ"

ГЛАВНА НЕДЕЛЧЕВА

НАЧАЛНИК на Общинска служба по земеделие

СКИЦА - ПРОЕКТ

№ 002026/07.07.2014 г.

М 1:3000

на имот с номер 019007 в землището на с. БАТОШЕВО с ЕКАТТЕ 02885, общ. СЕВЛИЕВО.

Имотът е собственост на:

1. ОБЩИНА СЕВЛИЕВО, Рег. номер 000215889, гр. СЕВЛИЕВО, пл. "Свобода" № 1

Документ: от г.

Площ на имота: 10.192 дка. Начин на трайно ползване: Храсти

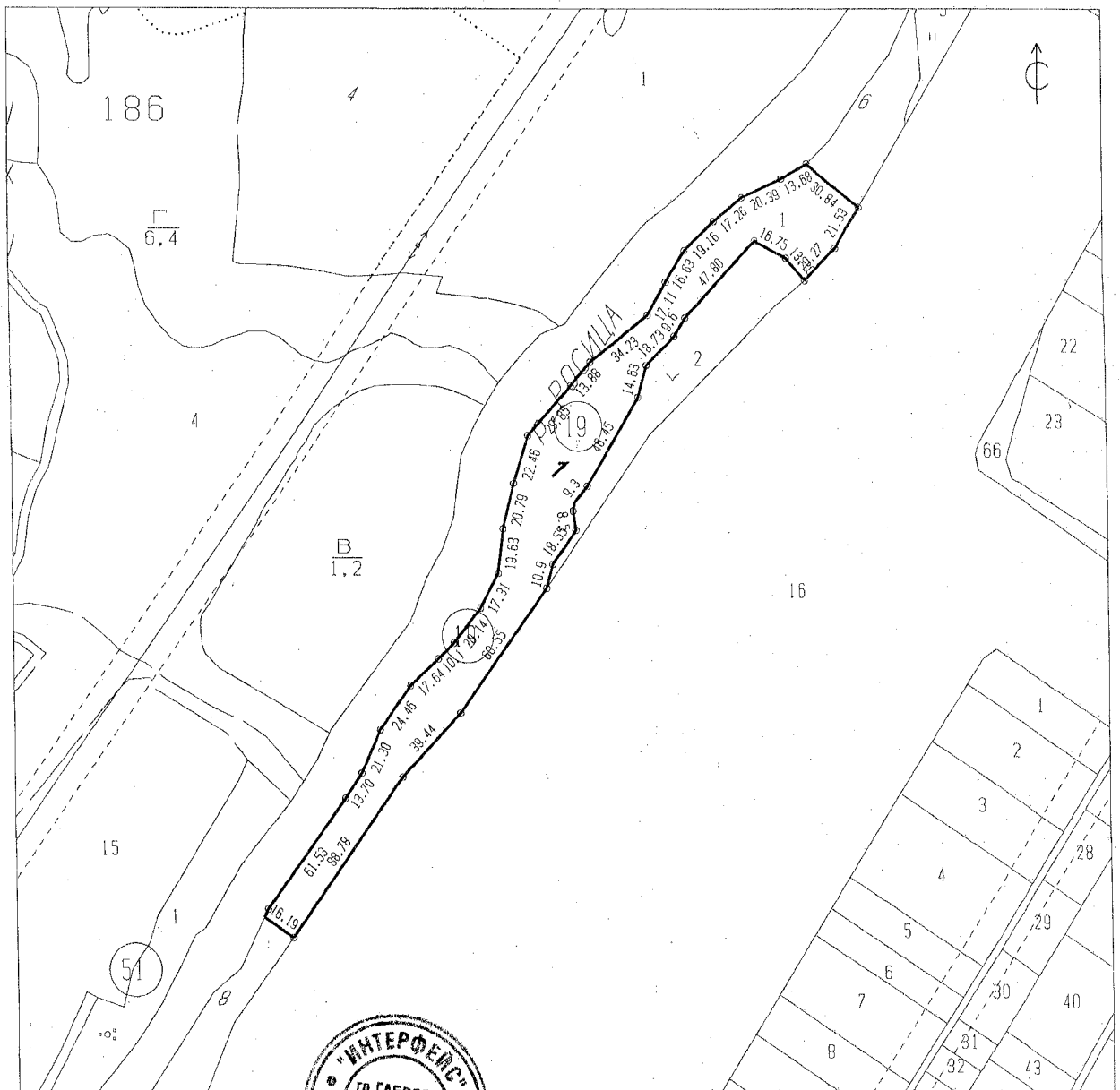
Вид собственост: Общинска частна

Категория на земята при неполивни условия: Шеста

Имотът се намира в местността "ЛЪГЪТ" при граници и съседи:

- | | |
|---------------------------|--------------------------|
| № 019006, Храсти | на ОБЩИНА СЕВЛИЕВО |
| № 000016, Населено място | на С. БАТОШЕВО |
| № 019002, Зеленч. култура | на ЗЛАТЪО ПЕТРОВ СТОЯНОВ |
| № 000016, Населено място | на С. БАТОШЕВО |
| № 019008, Храсти | на ОБЩИНА СЕВЛИЕВО |
| № 000002, Водно течение | на ДЪРЖАВАТА - МОСВ |

Имотът е образуван от имот № 019001.



Скицата съдържа 1 стр. и има срок на валидност 6 месеца.

Изработил: *Мирослава Петрова*
"ИНТЕРФЕЙС - П. Казанлъклиев"

Дата: 07.07.2014 г. Заверил: *ГАЛИНА НЕДЕЛЧЕВА*
Печат: / НАЧАЛНИК на Общинска служба по земеделие



СКИЦА - ПРОЕКТ

стр. 1 от 1

№ 002027/07.07.2014 г.

М 1:3000

на имот с номер 019008 в землището на с. БАТШЕВО с ЕКАТТЕ 02885, общ. СЕВЛИЕВО.

Имотът е собственост на:

1. ОБЩИНА СЕВЛИЕВО, Рег. номер 000215889, гр. СЕВЛИЕВО, пл. "Свобода" № 1

Документ: от г.

Площ на имота: 5.104 дка. Начин на трайно ползване: Храсти

Вид собственост: Общинска частна

Категория на земята при неполовни условия: Шеста

Имотът се намира в местността "ЛЪГЪТ" при граници и съседи:

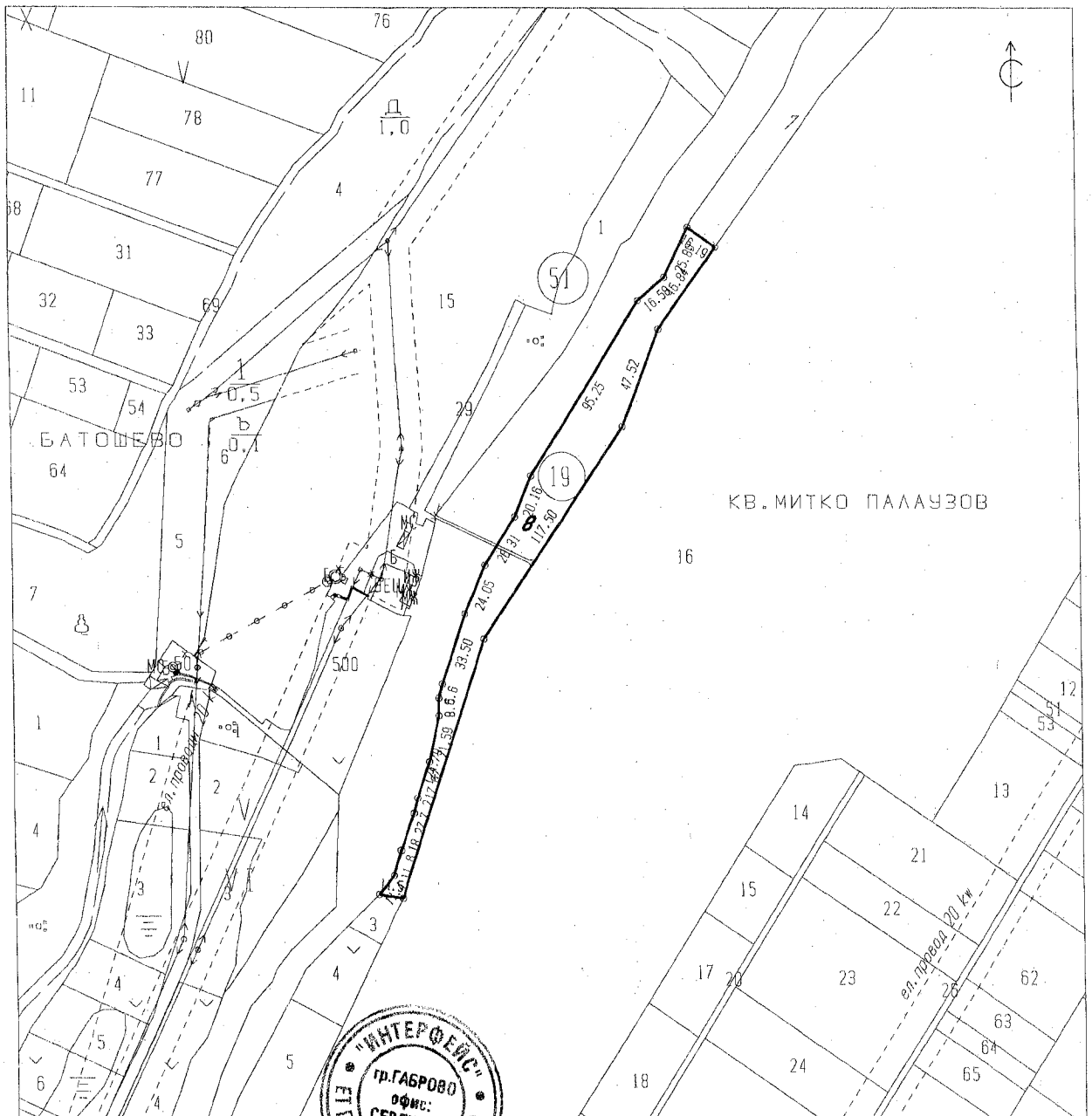
№ 019007, Храсти на ОБЩИНА СЕВЛИЕВО

№ 000016, Населено място на с. БАТШЕВО

№ 019003, Изоставена нива насл. на БОРИС КРЪСТЕВ ЦОНЕВ

№ 000002, Водно течение на ДЪРЖАВАТА - МОСВ

Имотът е образуван от имот № 019001.



Скицата съдържа 1 стр. и има срок действителност 1 месец.

Изработил: Мирослава Петрова

Дата: 01.04.2014. Заверил: ЕТ "ИНТЕРФЕЙС - П. Казанлъклиев"

Печат: ГАЛИНА НЕДЕЛЧЕВА

НАЧАЛНИК на Общинска служба по земеделие

С К И Ц А

Стр. 1 от 1
Вх. № 66000

№ K02063/04.02.2014 г.

М 1:8000

на имот с номер **019001** в землището на с. БАТОШЕВО с ЕКАТТЕ 02885, общ. СЕВАМЕВО.

Имотът е собственост на:

1. ОБЩИНА СЕВАМЕВО - ЗЕМИ ПО ЧЛ.19, Рег. номер 66000, гр. СЕВАМЕВО, пл. СВОБОДА 1

Документ: Решение по чл.18ж/1/ ППЗСПЗЗ от г.

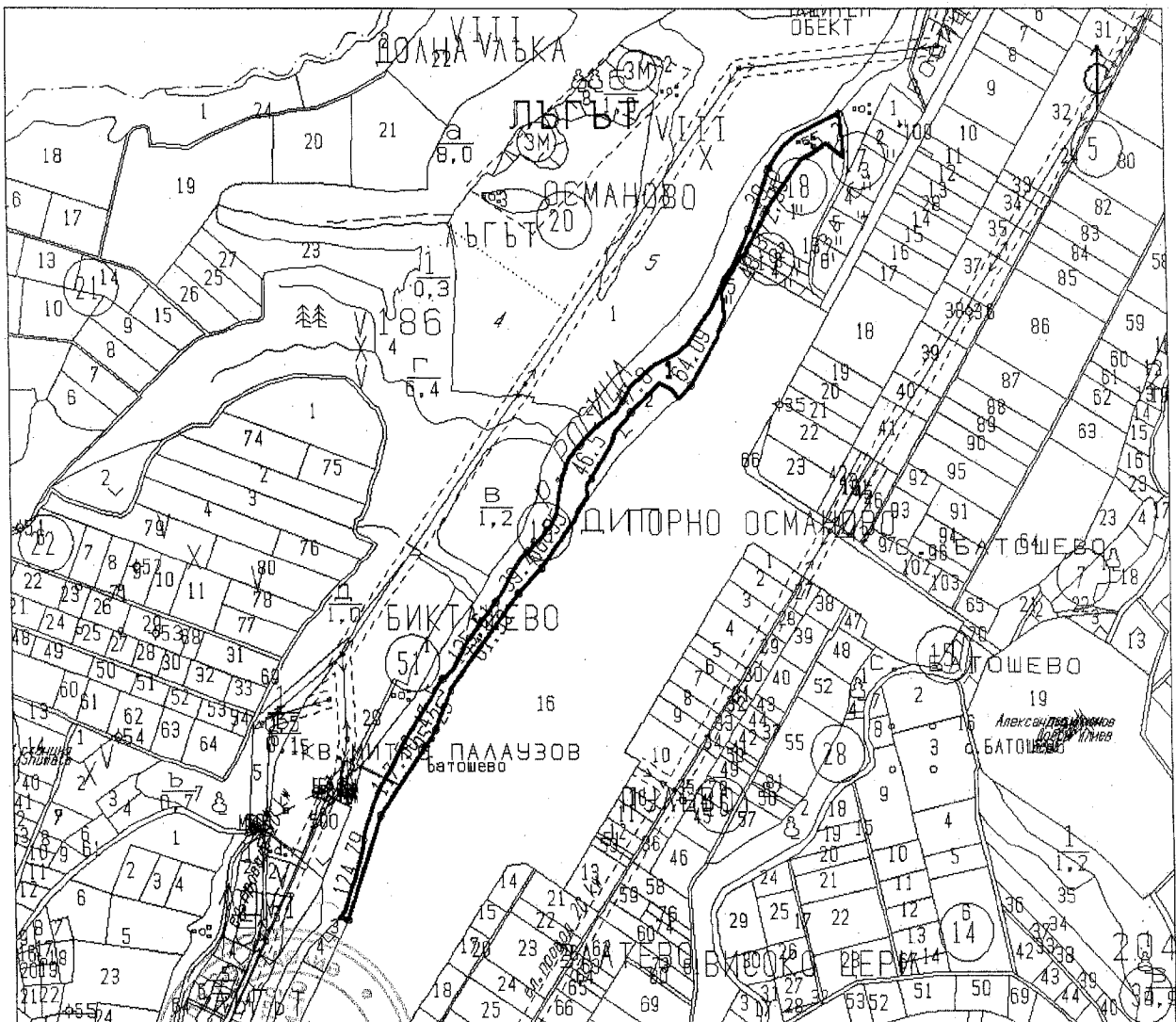
Площ на имота: **21.377 дка**. Начин на трайно ползване: **Храсти**

Вид собственост: **Стопанисвано от общината**

Категория на земята при неполивни условия: **Цеста**

Имотът се намира в местността "АБГЪТ" при граници и съседи:

№ 000002, Водно течение	на	ДЪРЖАВАТА - МОСВ
№ 019003, Изоставена нива	насл.	на БОРИС КРЪСТЕВ ЦОНЕВ
№ 000016, Населено място	на	С. БАТОШЕВО
№ 019002, Зеленч. култура	на	ЗААТЪО ПЕТРОВ СТОЯНОВ
№ 000016, Населено място	на	С. БАТОШЕВО
№ 018005, Използв. ливада	на	ОБЩИНА СЕВАМЕВО - ЗЕМИ ПО ЧЛ.19
№ 018004, Използв. ливада	на	ВЕРКА СТЕФАНОВА ХАРИЗАНОВА
№ 018003, Използв. ливада	насл.	на ИАРИЯ ИВАНОВА НАЧЕВА
№ 018002, Използв. ливада	насл.	на СВЕЩЕНИК НИКИФОР ДЯНКОВ КОЛЕВ
№ 018001, Използв. ливада	насл.	на ЦОНЪО МИНЧЕВ ЦОНЕВ
№ 000013, Полски път	на	ОБЩИНА СЕВАМЕВО - ПЪТИЩА И ДЕРЕТА



Скицата съдържа 1 стр. и има срок на валидност 6 месеца.

Дата: **04.02.2014** г. Изработила: **ДАЛЯ НИКОЛОВА МИТЕВА** /
Заверял: **ГАЛИНА НЕДЕЛЧЕВА** /
Печат: **НАЧАЛНИК на Общинска служба по земеделие** /

Скицата е само за служебно ползване