

ПРЕДЛОЖЕНИЕ

от д-р Иван Тодоров Иванов – Кмет на Община Севлиево

1.14. Относно: Промяна начина на трайно ползване на поземлени имоти № №016040, 016063, 016075, 016078 по Картата за възстановена собственост на с.Търхово, община Севлиево и имот №097012 по Картата за възстановена собственост на с. Крушево, община Севлиево от пасище, мера на ливада

Уважаеми общински съветници,

Община Севлиево е собственик на поземлени имоти № № 016040 с площ 1,001 дка, 016063 с площ 15,802 дка, 016075 с площ 0,500 дка, 016078 с площ 7,000 дка, находящи се в землището на с. Търхово и имот №097012 с площ 1,583 дка, находящ се в землището на с.Крушево. Описаните имоти са с определен начин на трайно ползване «пасище, мера», които реално не отговарят на действителното им състояние.

До настоящият момент същите не се ползват по предназначение и с оглед за пълноценното им използване е необходимо да се извърши промяна начин на трайно ползване от «пасище, мера» в начин на трайно ползване «ливада».

Приложените скици - проект № Ф01515/09.07.2014г., № Ф01516/09.07.2014г., №Ф01517/09.07.2014 г., № Ф01518/09.07.2014 г., № Ф02869/09.07.2014 г., с нанесени граници на площите, за които се предвижда промяна в начина на трайно ползване представляват неразделна част от Решението на Общинския съвет.

Предвид гореизложеното предлагам на Общински съвет – Севлиево да вземе следното

РЕШЕНИЕ:

На основание чл.21, ал.1, т.8 от Закона за местното самоуправление и местната администрация, чл.25, ал.9 от Закона за собствеността и ползването на земеделските земи, чл.45и, ал.1 и ал.2 от Правилника за прилагане на Закона за собствеността и ползването на земеделските земи, Общинския съвет – Севлиево:

1. Дава съгласие за промяна начина на трайно ползване от пасище, мера в ливада на поземлени имоти:

- № 016040 с площ 1,001 дка, V категория, АОС №5398/17.06.2014 г., находящ се в местността „Голяма ливада”, в землището на с. Търхово;

- № 016063 с площ 15,802 дка, VI категория, АОС №5399/17.06.2014 г., находящ се в местността „Мунджии”, в землището на с. Търхово;

- № 016075 с площ 0,500 дка, V категория, АОС №5400/17.06.2014 г., находящ се в местността „Голяма ливада”, в землището на с. Търхово;

- № 016078 с площ 7,000 дка, IV категория, АОС №3885/13.02.2012 г., находящ се в местността „Арменски лъки”, в землището на с. Търхово;

- № 097012 с площ 1,583 дка, IV категория, АОС №2486/05.11.2003 г., находящ се в местността „Гюнето” в землището на с. Крушево.

2. Упълномощава Кмета на община Севлиево да поиска отразяване на промяната на начина на трайно ползване по реда на чл. 45и, ал.4 от Правилника за прилагане на Закона за собствеността и ползването на земеделските земи.

3. Скиците-проект № Ф01515/09.07.2014г., № Ф01516/09.07.2014г., №Ф01517/09.07.2014 г., №Ф01518/09.07.2014 г., №Ф02869/09.07.2014 г., с нанесени граници на площите, за които се предвижда промяна в начина на трайно ползване са неразделна част от Решението.

КМЕТ:.....

/д-р Иван Иванов/

СКИЦА - ПРОЕКТ

стр. 1 от 1

№ 001515/09.07.2014 г.

М 1:1000

на имот с номер 016040 в землището на с. ТЪРХОВО с ЕКАТТЕ 73763, общ. СЕВАНИЕВО.

Имотът е собственост на:

1. ОБЩИНА СЕВАНИЕВО, Рег. номер 000215889, гр. СЕВАНИЕВО, пл. "Свобода" № 1

Документ: от г.

Площ на имота: 1.001 дка. Начин на трайно ползване: Пасище, мера

Проектен начин на трайно ползване: Ливада на площ от 1.001 дка. Скицата да послужи за процедура по чл. 45и, ал. 2 от ППЗСПЗЗ.

Вид собственост: Общинска публична

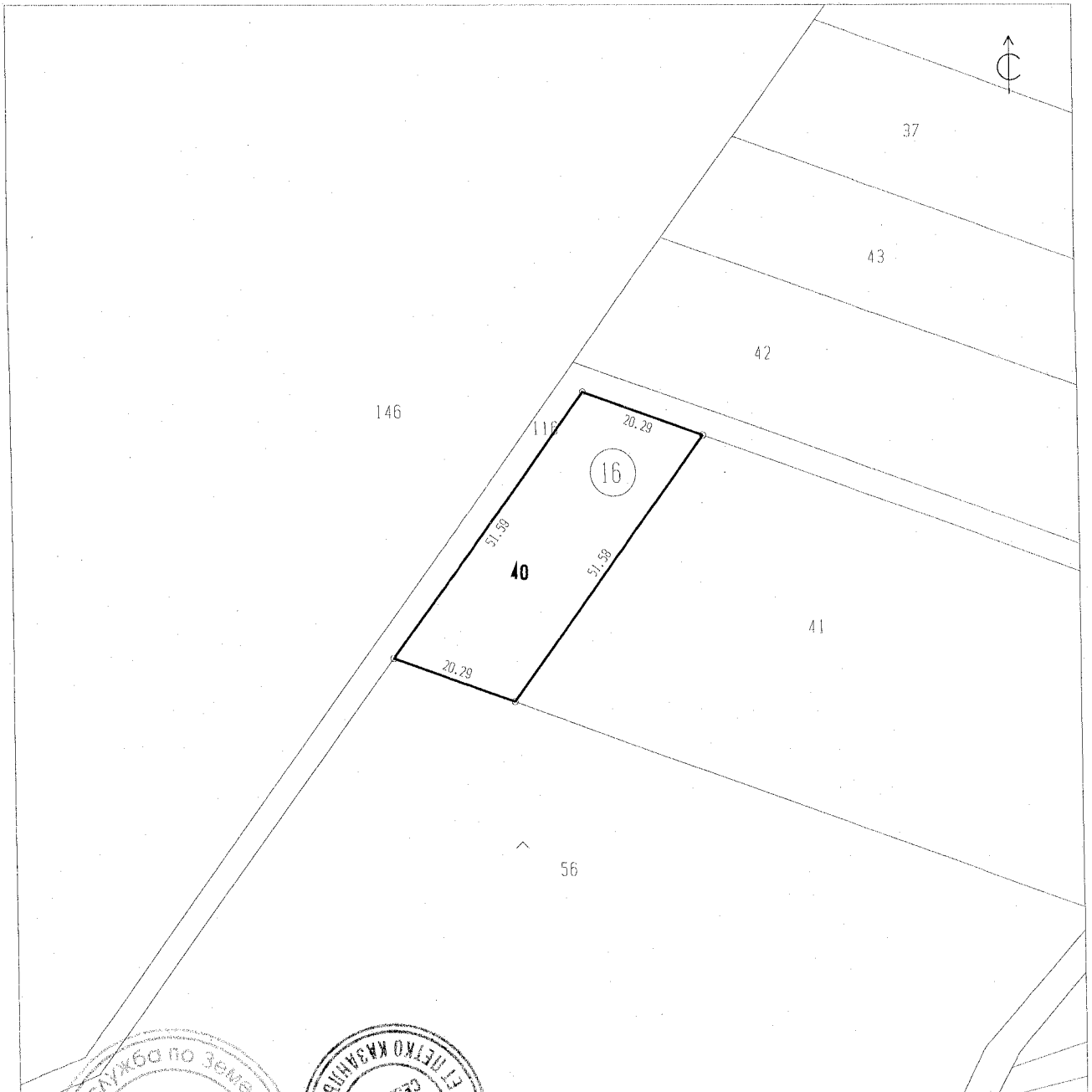
Категория на земята при неполивни условия: Пета

Имотът се намира в местността "ГОЛЯМА ЛИВАДА" при граници и съседи:

№ 016116, Полски път на ОБЩИНА СЕВАНИЕВО - ПЪТИЩА И ДЕРЕТА

№ 016041, Пасище, мера на ГАНА НЕДЯКОВА ГАТЕВА

№ 016056, Пасище, мера насл. на ГУТЪО СТОЕВ ПЕТКОВ



Скицата съдържа 1 карта и има срок на валидност 6 месеца.

Изработил: Мирослава Петрова

Миротина Петрова

Дата: 09.01.2014 г. Заверил:

"ИНТЕРФЕЙС - П. Казанлъклиев"

Печат

ГАЛИНА НЕДЕЛЧЕВА

/ НАЧАЛНИК на Общинска служба по земеделие

СКИЦА - ПРОЕКТ

№ 001516/09.07.2014 г.

M 1:2000

на имот с номер 016063 в землището на с. ТЪРХОВО с ЕКАТТЕ 73763, общ. СЕВЛИЕВО.

Имотът е собственост на:

1. ОБЩИНА СЕВЛИЕВО, Рег. номер 000215889, гр. СЕВЛИЕВО, пл. "Свобода" № 1

Документ: от г.

Площ на имота: 15.802 дка. Начин на трайно ползване: Пасище, мера

Проектен начин на трайно ползване: Ливада на площ от 15.802 дка. Скицата да послужи за процедура по чл. 45и, ал. 2 от ППЗСПЗЗ.

Вид собственост: Общинска публична

Категория на земята при неполивни условия: Шеста

Имотът се намира в местността "МУНДЖИИ" при граници и съседни:

№ 016120, Полски път на ОБЩИНА СЕВЛИЕВО - ПЪТИЩА И ДЕРЕТА

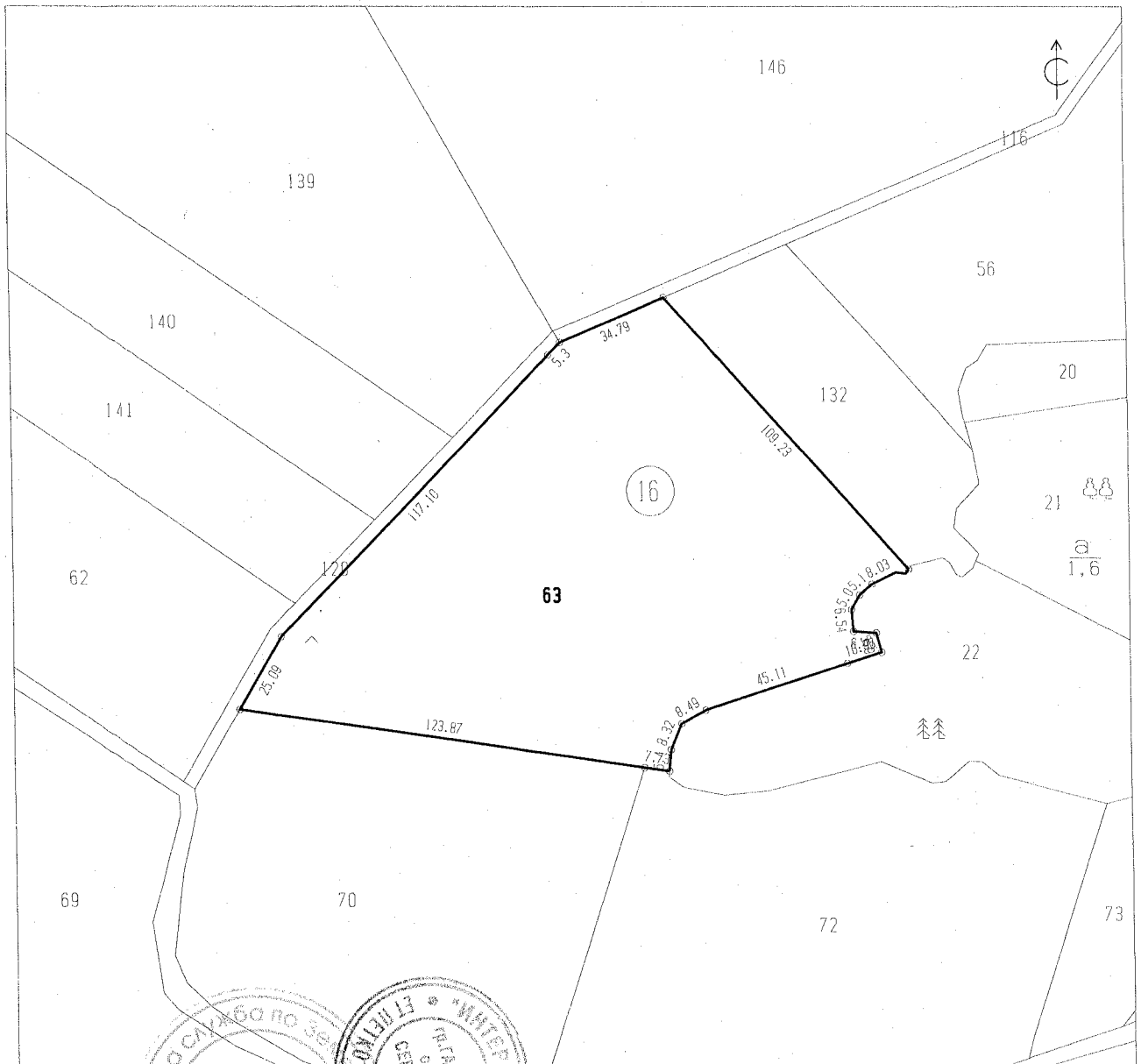
№ 016070, Пасище, мера насл. на ЦОНА БРАТОВАНОВА СТОЕВА

№ 016072, Пасище, мера на ПЕТКО ИВАНОВ ПЕТКОВ

№ 139022, Залесена терит. на АЛЕКСАНДЪР МИЛАНОВ ТОНЕВ

№ 016132, Пасище, мера на "ВИЗИЯ 2009" ЕООД

№ 016116, Полски път на ОБЩИНА СЕВЛИЕВО - ПЪТИЩА И ДЕРЕТА



Скицата съдържа 1 стр. и има срок на валидност 6 месеца.

Изработена от: Мирослава Петрова /
 и храните от: ИНТЕРФЕЙС - П. Казанлъклиев /
 Дата: 09.07.2014 г. Завършен от: ГАЛИНА НЕДЕЛЧЕВА /
 Печат: НАЧАЛНИК на Общинска служба по земеделие /

С К И Ц А - П Р О Е К Т

№ 001517/09.07.2014 г.

М 1:500

на имот с номер 016075 в землището на с. ТЪРХОВО с ЕКАТТЕ 73763, общ. СЕВАМЕВО.

Имотът е собственост на:

1. ОБЩИНА СЕВАМЕВО, Рег. номер 000215889, гр. СЕВАМЕВО, пл. "Свобода" № 1

Документ: от г.

Площ на имота: 0.500 дка. Начин на трайно ползване: Пасище, мера

Проектен начин на трайно ползване: Ливада на площ от 0.500 дка. Скицата да послужи за процедура по чл. 45и, ал. 2 от ПЛЗСПЗЗ.

Вид собственост: Общинска публична

Категория на земята при неполивни условия: Пета

Имотът се намира в местността "ГОЛЯМА ЛИВАДА" при граници и съсед:

№ 016037, Пасище, мера

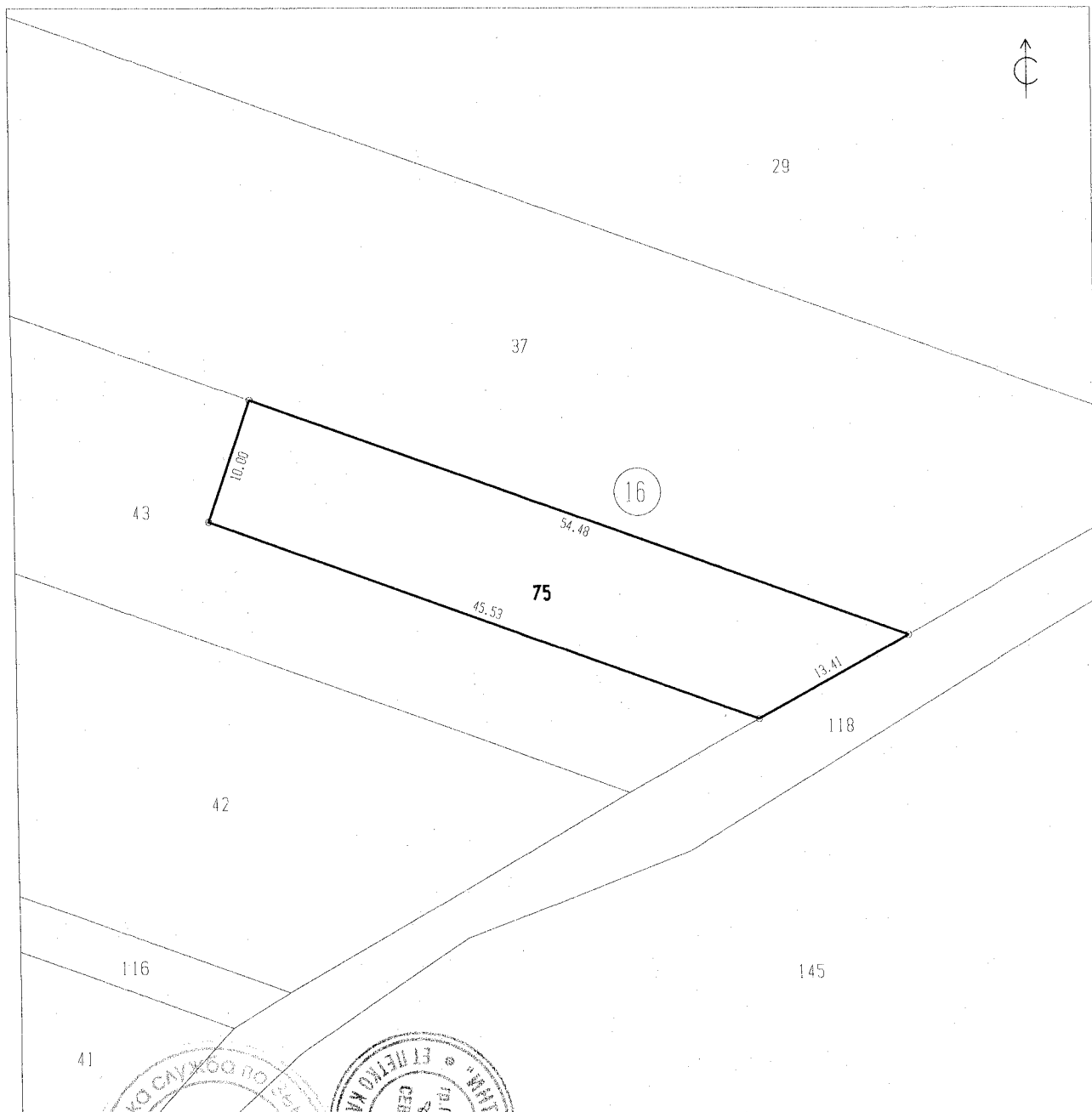
на АЛЕКСАНДЪР МИЛАНОВ ТОНЕВ

№ 016118, Полски път

на ОБЩИНА СЕВАМЕВО - ПЪТИЩА И ДЕРЕТА

№ 016043, Пасище, мера

на СВЕТЛА СТАНЕВА ИВАНОВА




Скицата съдържа истински размери и е изготвена в срок от 6 месеца.

Министерство на земеделието, горите и храните

Дата: 23.07.2014

Заверил:

Печат



Мирослава Петрова

ИНТЕРФЕЙС - П. Казанлъчиев

ГАЛИНА НЕДЕЛЧЕВА

НАЧАЛНИК на Общинска служба по земеделие

СКИЦА - ПРОЕКТ

№ 01518/09.07.2014 г.

М 1:2000

на имот с номер 016078 в землището на с. ТЪРХОВО с ЕКАТТЕ 73763, общ. СЕВАЛЕВО.

Имотът е собственост на:

1. ОБЩИНА СЕВАЛЕВО, Рег. номер 000215889, гр. СЕВАЛЕВО, пл. "Свобода" № 1

Документ: от г.

Площ на имота: 7.000 дка. Начин на трайно ползване: Пасище, мера

Проектен начин на трайно ползване: Ливада на площ от 7.000 дка. Скицата да послужи за процедура по чл. 45и, ал. 2 от ППЗСПЗЗ.

Вид собственост: Общинска публична

Категория на земята при неполивни условия: Четвърта


Имотът се намира в местността "АРМЕНСКИ ЛЪКИ" при граници и съседи:

- № 016089, Пасище, мера на АЛЕКСАНДЪР МИЛАНОВ ТОНЕВ
- № 016086, Нива насл. на ИВАН ВАСИЛЕВ РАЙКОВ
- № 016122, Полски път на ОБЩИНА СЕВАЛЕВО - ПЪТИЩА И ДЕРЕТА
- № 016125, Полски път на ОБЩИНА СЕВАЛЕВО - ПЪТИЩА И ДЕРЕТА



Скицата съдържа острия ъгъл и има срок на валидност 6 месеца.

Изработил: Мирослава Петрова /
 Дата: 09.07.2014 /
 Проверил: ГАЛИНА НЕДЕЛЧЕВА /
 Печат: НАЧАЛНИК на Общинска служба по земеделие /



С К И Ц А - П Р О Е К Т

№ 002869/09.07.2014 г.
М 1:500

на имот с номер 097012 в землището на с. КРУШЕВО с ЕКАТТЕ 40141, общ. СЕВАМЕВО.

Имотът е собственост на:

1. ОБЩИНА СЕВАМЕВО - КМ. С. КРУШЕВО, Рег. номер 10638, с. КРУШЕВО,
Документ: от г.

Площ на имота: 1.583 дка. Начин на трайно ползване: Пасище, мера

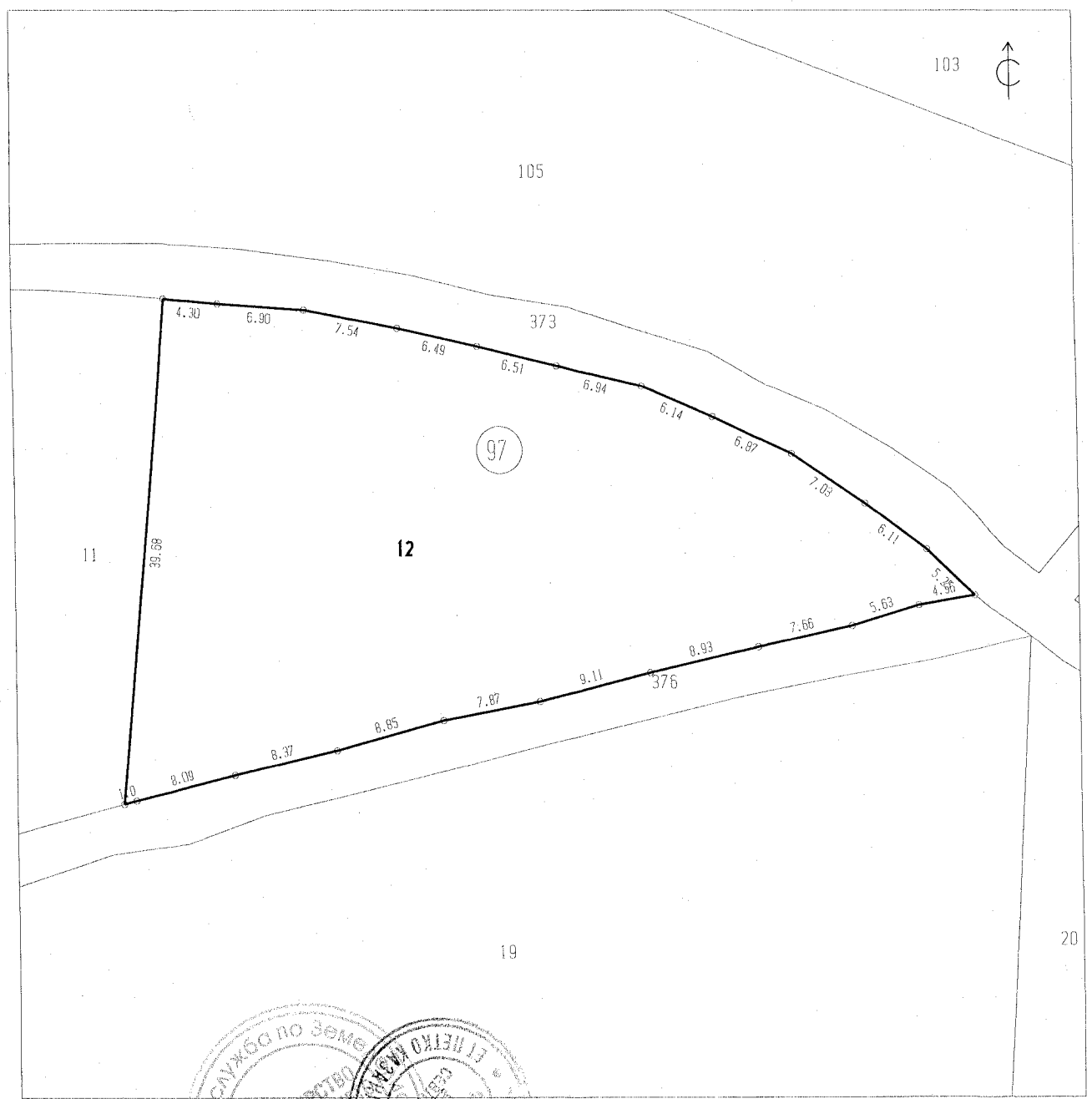
Проектен начин на трайно ползване: Ливада на площ от 1.583 дка. Скицата да послужи за процедура по чл. 45и, ал. 2 от ПЛЗСПЗЗ.

Вид собственост: Общинска частна

Категория на земята при неполивни условия: Четвърта

Имотът се намира в местността "ГОНЕТО" при граници и съседи:

- № 097011, Изоставена нива на ЮСЕИН ШАЙХИРОВ КОЛААХМЕДОВ
- № 000373, Полюски път на ОБЩИНА СЕВАМЕВО - ПЪТИЩА И ДЕРЕТА
- № 000376, Горски път на ДЪРЖАВНО ЛЕСНИЧЕЙСТВО



Скицата съдържа 1 стр. и има срок на валидност 6 месеца.



Изработил: / Инж. Мирослава Петрова /
 Дата: 09.07.2014 г. Заверил: / П. Казанлъклиев /
 Печат: / МАРИНА НЕДЕЛЧЕВА /
 / НАЧАЛНИК на Общинска служба по земеделие /