

ПРЕДЛОЖЕНИЕ

от д-р Иван Тодоров Иванов – Кмет на Община Севлиево

1.15. Относно: Промяна начина на трайно ползване на поземлени имоти от пасище, мера, нива, изоставени трайни насаждения и използвана ливада на друга селскостопанска територия

Уважаеми общински съветници,

Община Севлиево е собственик на поземлен имот №000375 с начин на трайно ползване използвана ливада с площ 2,998 дка, IV категория, АОС №4035/17.04.2012 г., находящ се в землището на с. Ловнидол и поземлен имот №227005 – нива с площ 13,852 дка, IV категория, АОС №4126/06.06.2012 г., находящ се в землището на с. Добромирка.

С Приложение №1 към раздел I, т.1 от Протоколно решение №2 от 16.09.2008 г. на Общинска служба „Земеделие“ гр. Севлиево, Община Севлиево е собственик на следните имоти по чл. 19 от Закона за собствеността и ползването на земеделските земи: №143001 – пасище, мера с площ 1,365 дка, IV категория, №143003 – пасище, мера с площ 2,136 дка, IV категория, №137008 – нива с площ 3,619 дка, IV категория, №265001 – изоставени трайни насаждения с площ 2,310 дка, IX категория, находящи се в землището на с. Добромирка, №191015 – пасище, мера с площ 1,303 дка, III категория, находящ се в землището на с.Идилево.

Гореописаните имоти в съответните землища са с определен начин на трайно ползване, което не отговаря на действителното им състояние и същите попадат в прилежащите територии, определени от Община Севлиево за предоставяне на концесия на язовири: „Идилево“ в землището на с. Идилево, „Под селото“ в землището на с. Ловнидол, „Балъкълъ бунар“ в землището на с. Добромирка и „Кална кория“, находящ се в землищата на селата Буря и Добромирка, съгласно Заповед №0171/20.02.2014 г. на Кмета на Община Севлиево.

Въпросните имоти са единствената възможна и най-лесно достъпна площ за стопанисване на язовирите при отдаването им на концесия, и за целта е необходимо да се извърши промяна на начина им на трайно ползване на друга селскостопанска територия.

Приложените скици-проект №Ф03109/09.07.2014г., №Ф03112/09.07.2014г., №Ф01531/09.07.2014 г., с нанесени граници на площите, за които се предвижда промяна в начина на трайно ползване представляват неразделна част от Решението на Общинския съвет.

Предвид гореизложеното предлагам на Общински съвет – Севлиево да вземе следното

РЕШЕНИЕ:

На основание чл.21, ал.1, т.8 от Закона за местното самоуправление и местната администрация, чл.25, ал.9 от Закона за собствеността и ползването на земеделските земи, чл.45и, ал.1 и ал.2 и чл. 78а, ал. 1 от Правилника за прилагане на Закона за собствеността и ползването на земеделските земи, Общинския съвет – Севлиево:

1. Дава съгласие за промяна начина на трайно ползване:

1.1. От пасище, мера в друга селскостопанска територия на поземлени имоти:

- № 143001 с площ 1,365 дка, IV категория, находящ се в местността „Лешака”, в землището на с. Добромирка;

- №143003 с площ 2,136 дка, IV категория, находящ се в местността „Лешака”, в землището на с. Добромирка;

- № 191015 с площ 1,303 дка, III категория, находящ се в местността „Райнова чука”, в землището на с. Идилево;

1.2. От нива в друга селскостопанска територия на поземлени имоти:

- № 227005 с площ 13,852 дка, IV категория, АОС №4126/06.06.2012 г., находящ се в местността „Буренски язовир”, в землището на с. Добромирка;

- № 137008 с площ 3,619 дка, IV категория, находящ се в местността „Балък бунар” в землището на с. Добромирка.

1.3. От използвана ливада в друга селскостопанска територия на поземлен имот №000375 с площ 2,998 дка, IV категория, АОС №4035/17.04.2012 г., находящ се в местността „Селище” в землището на с. Ловнидол.

1.4. От изоставени трайни насаждения в друга селскостопанска територия на поземлен имот №265001 с площ 2,310 дка, IX категория, находящ се в местността „Балък бунар” в землището на с. Добромирка.

2. Упълномощава Кмета на община Севлиево да поиска отразяване на промяната на начина на трайно ползване по реда на чл. 45и, ал.4 и чл.78а от Правилника за прилагане на Закона за собствеността и ползването на земеделските земи при условията и реда на Наредба № 49 от 2004 г. за поддържане на картата за възстановената собственост.

3. Скиците-проект №Ф03109/09.07.2014г., №Ф03112/09.07.2014г., №Ф01531/09.07.2014г., с нанесени граници на площите, за които се предвижда промяна в начина на трайно ползване са неразделна част от Решението.

КМЕТ:.....

/д-р Иван Иванов/

ММ/ИИ

СКИЦА - ПРОЕКТ

№ 003109/09.07.2014 г.

М 1:1000

на имот с номер 143001 в землището на с.ДОБРОМИРКА с ЕКАТТЕ 21628, общ.СЕВАМЕВО.

Имотът е собственост на:

1. ЗЕМИ ПО ЧЛ. 19 - ОБЩ. СЕВАМЕВО, Рег. номер 64000 , гр.СЕВАМЕВО, пл.СВОБОДА 1

Документ: от г.

Площ на имота: 1.365 дка. Начин на трайно ползване: Пасище, мера

Проектен начин на трайно ползване: Др. селскост.т. на площ от 1.365 дка . Скицата да послужи за процедура по чл.45и, ал.2 от ППЗСПЗЗ.

Вид собственост: Стопанисвано от общината

Категория на земята при неполивни условия: Четвърта

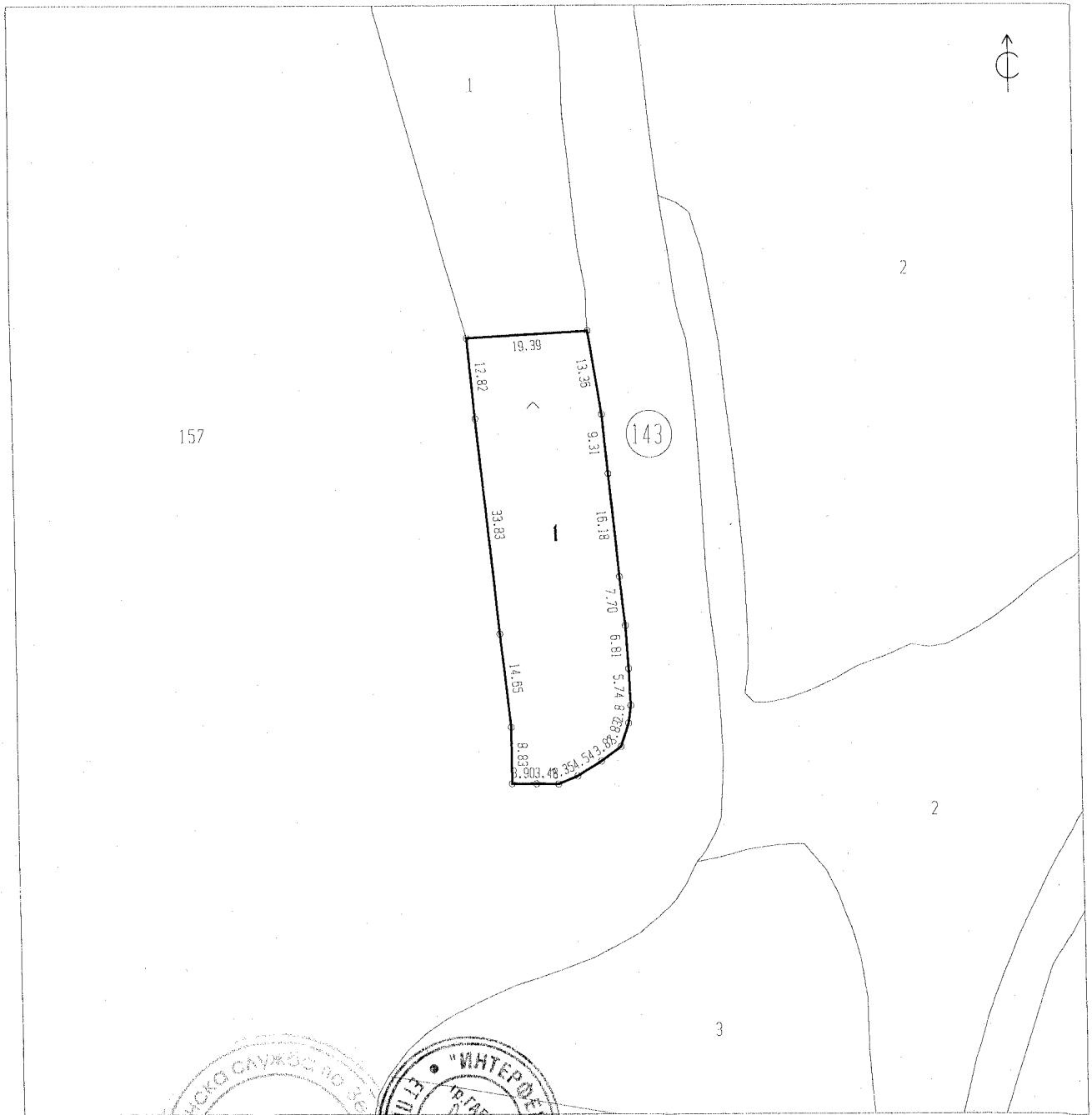
Имотът се намира в местността "ЛЕЩАКА" при граници и съседи:

№ 000157, Язовир


на ОБЩИНА СЕВАМЕВО

№ 265001, Изостав.тр.нас.

на ЗЕМИ ПО ЧЛ. 19 - ОБЩ. СЕВАМЕВО



Скицата съдържа:



Дата: 08.07.2014 г.

Заверили:

Печат

инж. Иворава Петрова

инж. ИВАН ШЕИС - П. Казанлъклиев

ГАЛИНА НЕДЕЛЧЕВА

/ НАЧАЛНИК на Общинска служба по земеделие

СКИЦА - ПРОЕКТ

№ 003112/09.07.2014 г.

М 1:1000

на имот с номер 143003 в землището на с.ДОБРОМИРКА с ЕКАТТЕ 21628, общ.СЕВАМЕВО.

Имотът е собственост на:

1. ЗЕМИ ПО ЧЛ. 19 - ОБЩ. СЕВАМЕВО, Рег. номер 64000 , гр.СЕВАМЕВО, пл.СВОБОДА 1

Документ: от г.

Площ на имота: 2.136 дка. Начин на трайно ползване: Пасище, мера

Проектен начин на трайно ползване: Др. селскост. т. на площ от 2.136 дка . Скицата да послужи за процедура по чл.45и, ал.2 от ПЛЗСПЗЗ.

Вид собственост: Стопанисвано от общината

Категория на земята при неполивни условия: Четвърта

Имотът се намира в местността "ЛЕЩАКА" при граници и съседи:

№ 000157, Язовир


на ОБЩИНА СЕВАМЕВО

№ 143002, Пасище, мера

на ЗЕМИ ПО ЧЛ. 19 - ОБЩ. СЕВАМЕВО

№ 143004, Пасище, мера

насл. на СТЕФАН ВАСИЛЕВ СТАНЕВ



Скицата съдържа данни, които има едик на общината

Изработил: / Ив. Рослава Петрова /

Дата: 09.07.2014 / Проверил: / Г. ТАКИНА НЕДЕЛЧЕВА /

Печат: / НАЧАЛНИК на Общинска служба по земеделие /

СКИЦА - ПРОЕКТ

№ 001531/09.07.2014 г.

М 1:1000

на имот с номер 191015 в землището на с.ИДИЛЕВО с ЕКАТТЕ 32336, общ.СЕВЛИЕВО.

Имотът е собственост на:

1. ЗЕМИ ПО ЧЛ. 19 - С. ИДИЛЕВО, Рег. номер 65006 , гр.СЕВЛИЕВО,

Документ: от г.

Площ на имота: 1.303 дка. Начин на трайно ползване: Пасище, мера

Проектен начин на трайно ползване: Др. селскост.т. на площ от 1.303 дка . Скицата да послужи за процедура по чл.45и, ал.2 от ПЗСПЗЗ.

Вид собственост: Стопанисвано от общината

Категория на земята при неполивни условия: Трета

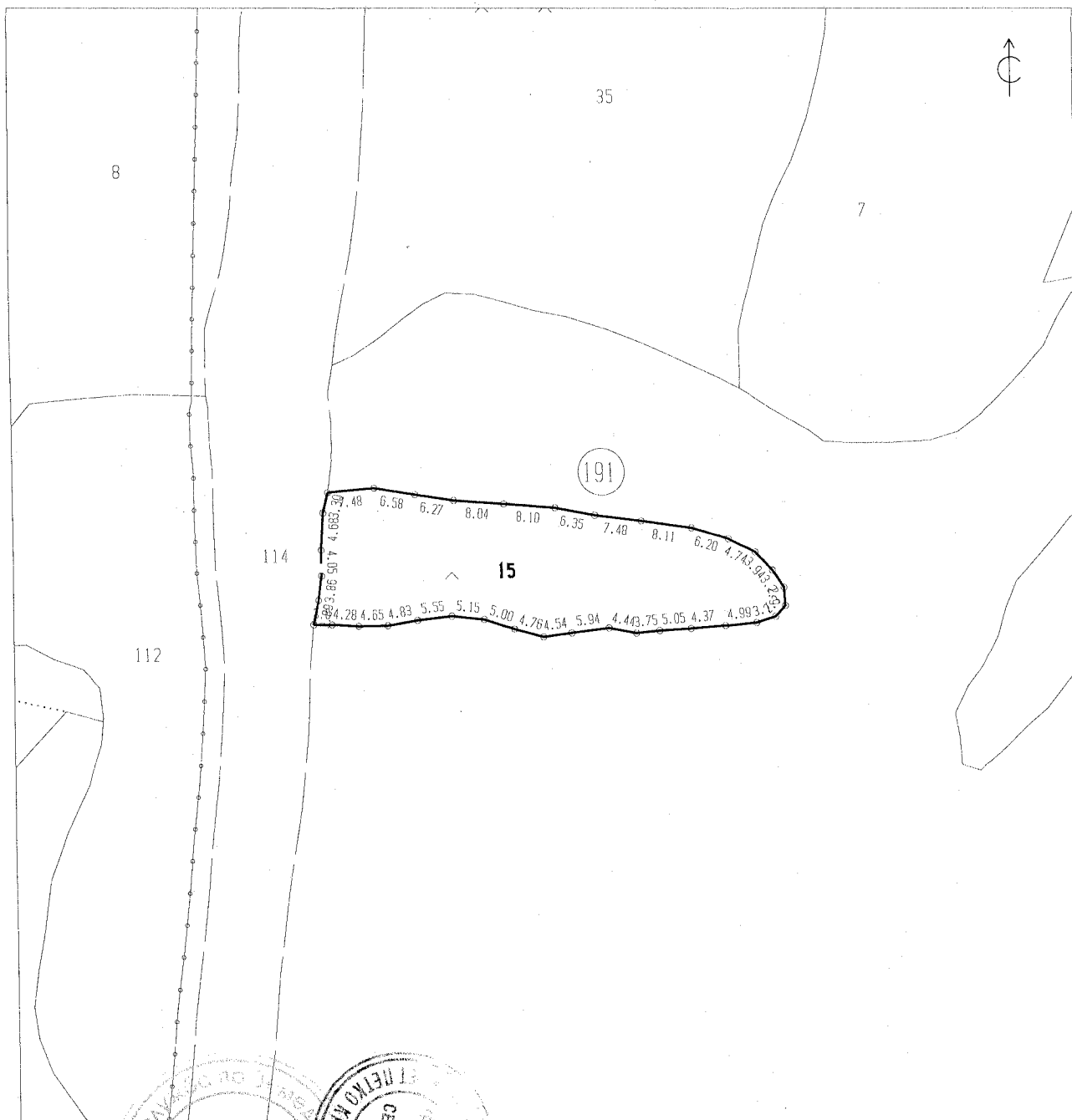
Имотът се намира в местността "РАЙНОВА ЧУКА" при граници и съседи:

№ 000114, Път IV кл.

на ОБЩИНА ГР.СЕВЛИЕВО

№ 000101, Язовир

на ОБЩИНА СЕВЛИЕВО



Скицата съдържа 1 стр. и е валидна в продължение на 6 месеца.

Изработила: Мирослава Петрова /

Проверила: ЕТ "ИНТЕРФЕЙС - П. Казанлъклиев" /

Дата: 09.07.2014. Заверил: ГАЛИНА НЕДЕЛЧЕВА /

Печат: / НАЧАЛНИК на Общинска служба по земеделие /