

До
Общински съвет
гр. Севлиево

ПРЕДЛОЖЕНИЕ

от д-р Иван Тодоров Иванов – Кмет на Община Севлиево

1.20. Относно: Одобряване на подробен устройствен план /ПУП/- парцеларен план /ПП/ за трасета на мрежа ниско напрежение за електрозахранване и водопровод до поземлен имот ПИ 65927.20.6 по кадастрална карта на землище гр. Севлиево.

С решение № 040 от 26.03.2013г. Общинският съвет Севлиево е дал съгласие за изработване на подробен устройствен план /ПУП/ - план за застрояване /ПЗ/ за ПИ 65927.20.6, з-ще гр. Севлиево и ПУП - /ПП/ парцеларен план за трасета на захранващи проводни на техническата инфраструктура. С писмо изх. № 94.3.897/ 16.07. 2013г. на Кмета на община Севлиево, във връзка с Решение № 122 от 22.05. 2012г. на Общинския съвет, е изразено предварително съгласие за преминаване на трасетата през полски пътища – публична общинска собственост.

Проектните трасета са утвърдени с Решение № К 5 от 16.10.2013г. на Комисията по чл. 17 ал. 1 от Закона за опазване на земеделските земи /ЗОЗЗ/ към ОД „Земеделие“ гр. Габрово. С протокол № 15 от 06.11.2013г. на Общинския експертен съвет по устройство на територията е приет изготвения проект. В едномесечния срок от публикуване в „Държавен вестник“ бр.102 от 26.11.2013г. няма постъпили възражения.

Предвид гореизложеното предлагам на Общинския съвет гр. Севлиево да вземе следното

РЕШЕНИЕ :

На основание чл. 21, ал.1, т.11 от Закона за местното самоуправление и местната администрация и чл.129 ал.1 от ЗУТ, във връзка с чл. 110, ал.1, т. 5 от ЗУТ, решение № 040 от 26.03.2013г. на Общинския съвет Севлиево, решение № К5 от 16.10.2013г. на Комисията по чл. 17 ал. 1 от Закона за опазване на земеделските земи /ЗОЗЗ/ към ОД „Земеделие“ гр. Габрово и протокол № 15/ 06.11.2013г. на Общинския експертен съвет по устройство на територията, Общински съвет – Севлиево:

ОДОБРЯВА :

Подробен устройствен план /ПУП/- парцеларен план /ПП/ за трасета на мрежа ниско напрежение за електрозахранване и водопровод до поземлен имот ПИ 65927.20.6 по кадастрална карта на землище гр. Севлиево.

Подземният кабел ниско напрежение започва от съществуващ трафопост в ПИ 65927.554.383, преминава през ПИ: 65927.40.64 – път IV клас на община Севлиево, ПИ 65927.20.14 – полски път на община Севлиево и през имот ПИ65927.20.7 – собственост на възложителя достига до ПИ 65927.20.6. Общата дължина е 105.80м. и сервитут спрямо оста на трасето – 1.50м.

Трасето на проектния водопровод /успоредно на подземния кабел/, започва от съществуващ водопровод, намиращ се в обхвата на ПИ 65927.40.64 – път IV клас на община Севлиево, пресича ПИ 65927.20.14 – полски път на община Севлиево и през имот ПИ 65927.20.7 – собственост на възложителя достига до ПИ 65927.20.6. Общата дължина е 67.80 м. със сервитут по 3 м. спрямо оста на трасето.


Неразделна част от настоящото решение е ПУП – парцеларен план /ПП/ за трасетата на мрежа ниско напрежение за електрозахранване и водопровод до поземлен имот ПИ 65927.20.6 по кадастрална карта на землище гр. Севлиево.

инж.ДГ/

КМЕТ:



/д-р Иван Иванов/

19
 Кв. № 17 арт. 1 от 3033
 с решение № КГ 16.10.2013г. Т.5
 се утвърждава трасе кабелна ЛН
 проектиране на обект. 17
 Ш.М. Саварова
 Ш.М. Мух



РЕГИОНАЛНА ЗАРЪЧНА ИНЖЕНЕРСКА
 ПР. ГАБРОВО
 СЪГЛАСУВАНА
 ПР. ГАБРОВО 06.11.2013г.
 Директор: [Signature]

27
 Кв. № 17 арт. 1 от 3033
 с решение № КГ 16.10.2013г. Т.6
 проектиране на обект. 17
 Ш.М. Саварова
 Ш.М. Мух



КАКЪВА НА ИНЖЕНЕРИТЕ В
 ИНВЕСТИЦИОННОТО ПРОЕКТИРАНЕ
 Регистрационен № 05775
 ИНЖ. МИЛЧО
 ЛАЛЕВ МИЛЧЕВ
 ПОДПИС

ПЪТНА ПРОЕКТАНТСКА ПРАВОСПОСОБНОСТ
 15.10.2013г.
 06.11.2013г. ЛЕГЕНДА

ПРОЕКТНО ТРАСЕ КАБЕЛ ЛН
 ПРОЕКТНО ТРАСЕ ВОДОПРОВОД
 СЕРВИЙТНА ЗОНА




Възложител	Йордан Христов Ковачев
Обект	Схема на изпитите Трасе на мрежа ниска напрежение и Водопровод ПУП-ПП за ПМ №65997/20.6 на Д.О.П.И.Н. Ковачев гр. Севлиево, Община Севлиево
Чертех	1/1
2013г.	Инж. М. Милчев
37	САДЪРЖАНИЕ - ИВАНОВ И СИНЕ

СГП "Габрово"
 Комисия по чл. 17 ал. 1 от ЗОЗЗ
 с решение № КС/16.10.2013г. Т. 5
 с утвърждава проект и инженерите ИИ
 проектиране на обект:
 ПУП-ПЛ за ПИ №65927/20-6
 на Иордан Христов Ковачев
 гр. Севлиево, Община Севлиево



№3
 РЕГИОНАЛНА ЗАДРАВНА ИНСПЕКЦИЯ
 ГР. ГАБРОВО
 СЪГЛАСУВАНО
 гр. Габрово
 Директор: *[Signature]*

СГП "Габрово"
 Комисия по чл. 17 ал. 1 от ЗОЗЗ
 с решение № КС/16.10.2013г. Т. 6
 с утвърждава проект и инженерите ИИ
 проектиране на обект:
 ПУП-ПЛ за ПИ №65927/20-6
 на Иордан Христов Ковачев
 гр. Севлиево, Община Севлиево



КАТЕГРА НА ИНЖЕНЕРИТЕ В
 ИНВЕСТИЦИОННОТО ПРОЕКТИРАНЕ
 Регистрационен № 05775
 инж. МИЛЧО
 ЛАЛЕВМИЯЧЕВ
 Подпис: *[Signature]*

КНИП
 ПУП
 ПЪЛНА ПРОЕКТАНТСКА ПРАВОСТООБНОСТ

15
 06.11.2013г.
 06.11.2013г. ЛЕГЕНДА

ПРОЕКТНО ТРОСЕ КОБЕЛ ИИ
 ПРОЕКТНО ТРОСЕ ВОДОПРОВОД
 СЕРВИТУТНА ЗОНО

Възложител:	Иордан Христов Ковачев
Обект:	Схема на мрежа ниска напрежение и водопровод ПУП-ПЛ за ПИ №65927/20-6 на Иордан Христов Ковачев гр. Севлиево, Община Севлиево
Чертеш:	1/1
Масщаб:	1:1000
Проектант:	инж. М. Милчев
Дата:	06.11.2013г.
Проверен:	инж. М. Милчев
СДЪРЖАНИКА:	ИВАНОВ И СМЕ.

