


Приложение № 5 към чл. 4, ал. 1 от
Наредбата за условията и реда за извършване на
оценка на въздействието върху околната среда



ДО
ДИРЕКТОРА НА
РИОСВ - ВЕЛИКО ТЪРНОВО

УВЕДОМЛЕНИЕ
за инвестиционно предложение

от Иванчо Николаев Колев
гр. Дрежово, ул. Тръко 8
(име, адрес и телефон за контакт)

(седалище)

Пълен пощенски адрес:

Телефон, факс и ел. поща (e-mail): 0855437977

Управител или изпълнителен директор на фирмата възложител:

Лице за контакти:

УВАЖАЕМИ Г-Н/Г-ЖО ДИРЕКТОР,

Уведомявам Ви, че има следното инвестиционно предложение:

с. Кръвене
поливна компания м.с.т.ч.

Характеристика на инвестиционното предложение:

1. Резюме на предложението

(посочва се характерът на инвестиционното предложение, в т.ч. дали е за ново инвестиционно предложение, и/или за разширение или изменение на производствената дейност съгласно приложение № 1 или приложение № 2 към Закона за опазване на околната среда (ЗООС))

8.000, ул. Габар, гр. Дрежово
използване на изградена

2. Описание на основните процеси, капацитет, обща използвана площ; необходимост от други свързани с основния предмет спомагателни или поддържащи дейности, в т.ч. ползване на съществуваща или необходимост от изграждане на нова техническа инфраструктура (пътища/улици, газопровод, електропроводи и др.); предвидени изкопни работи, предполагаема дълбочина на изкопите, ползване на взрив:

около 12 gus

3. Връзка с други съществуващи и одобрени с устройствен или друг план дейности в обхвата на въздействие на обекта на инвестиционното предложение, необходимост от издаване на съгласувателни/разрешителни документи по реда на специален закон; орган по одобряване/разрешаване на инвестиционното предложение по реда на специален закон:

не

4. Местоположение:

(поселено място, община, квартал, поземлен имот, като за линейни обекти се посочват засегнатите общини/райони/кметства, географски координати или правоъгълни проекционни UTM координати в 35 зона в БГС2005, собственост, близост до или засягане на елементи на Националната екологична мрежа (НЕМ), обекти, поддържащи на здравна защита, и територии за опазване на обектите на културното наследство, очаквано трансгранично въздействие, схема на нова или промяна на съществуваща пътна инфраструктура)

40285. 120.1

40285. 121.10

40285. 17.4

40285. 17.11

5. Природни ресурси, предвидени за използване по време на строителството и експлоатацията:

(включително предвидено водоземане за питейни, промишлени и други нужди - чрез обществено водоснабдяване (ВиК или друга мрежа) и/или водоземане или ползване на повърхностни води и/или подземни води, необходимими количества, съществуващи съоръжения или необходимост от изграждане на нови)

не

I. Моля да ни информирате за необходимите действия, които трябва да предприемем, по реда на глава шеста ЗООС.

- Моля, на основание чл. 93, ал. 9, т. 1 ЗООС да се проведе задължителна ОВОС, без да се извършва преценка.

II. Друга информация (не е задължително за попълване)

Моля да бъде допуснато извършването само на ОВОС (в случаите по чл. 91, ал. 2 ЗООС, когато за инвестиционно предложение, включено в приложение № 1 или в приложение № 2 към ЗООС, се изисква и изготвянето на самостоятелен план или програма по чл. 85, ал. 1 и 2 ЗООС) поради следните основания (мотиви):

.....
.....
.....
.....

Прилагам:

1. Документи, доказващи обявяване на инвестиционното предложение на интернет страницата на възложителя, ако има такава, и чрез средствата за масово осведомяване или по друг подходящ начин съгласно изискванията на чл. 95, ал. 1 от ЗООС.

2. Документи, удостоверяващи по реда на специален закон, нормативен или административен акт права за инициране или кандидатстване за одобряване на инвестиционно предложение.

3. Други документи по преценка на уведомителя:

3.1. допълнителна информация/документация, поясняваща инвестиционното предложение;

3.2. картен материал, схема, снимков материал в подходящ мащаб.

4. Електронен посетел - 1 бр.

- Желая писмото за определяне на необходимите действия да бъде издадено в електронна форма и изпратено на посочения адрес на електронна поща.


- Желая да получавам електронна кореспонденция във връзка с предоставяната услуга на посочения от мен адрес на електронна поща.

- Желая да получа крайния документ:

- лично на място
- чрез лицензиран пощенски оператор
- по куриер

Дата: 20.03.2017.....

Уведомител:

Заличена информация на осн. чл. 4 от
Регламент (ЕС) 2016/679, чл. 59 от ЗЗЛД

(подпис)



СЛУЖБА ПО ГЕОДЕЗИЯ, КАРТОГРАФИЯ И КАДАСТЪР - ГР. ГАБРОВО

5300, Пл. "ВЪЗРАЖДАНЕ" №5, ет.4, 066/801644,
gabrovo@cadastre.bg, БУЛСТАТ:130362903

СКИЦА НА ПОЗЕМЛЕН ИМОТ № 15-224106-02.03.2022 г.

Поземлен имот с идентификатор 40275.120.1

С. Кръвеник, общ. Севлиево, обл. Габрово

По кадастралната карта и кадастралните регистри, одобрени със Заповед РД-18-140/21.12.2021 г.
на ИЗПЪЛНИТЕЛЕН ДИРЕКТОР НА АГКК

Последно изменение на кадастралната карта и кадастралните регистри, засягащо поземления имот е от
02.03.2022 г.

Адрес на поземления имот: с. Кръвеник, местност КЛЕНАКЪТ

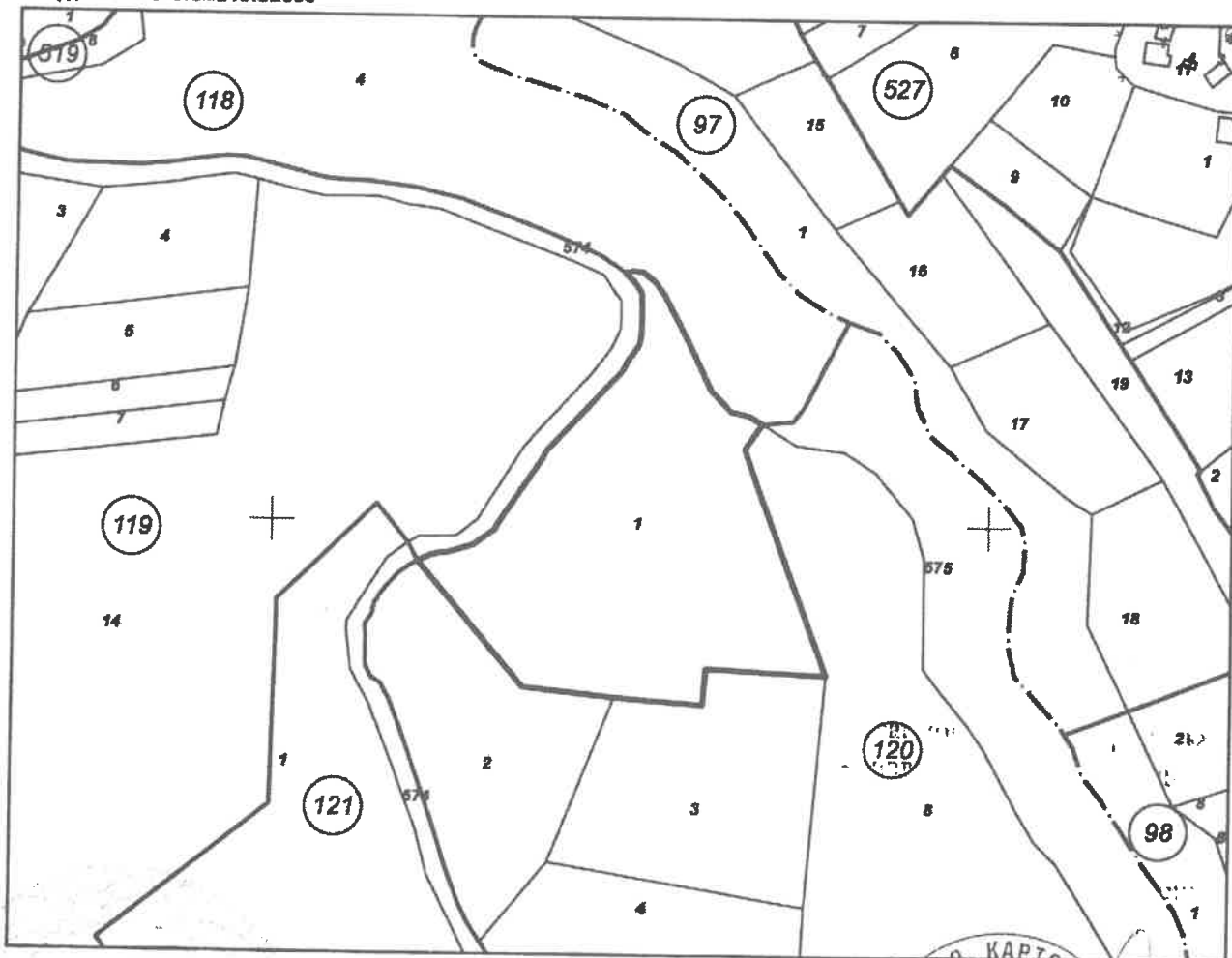
Площ: 6820 кв. м

Трайно предназначение на територията: Земеделска

Начин на трайно ползване: Ливада

Категория на земята: 8


Координатна система ККС2005



М 1:2000

Номер по предходен план: 120001

Скица № 15-224106-02.03.2022 г. издадена въз основа на
заявление с входящ № 01-104541-23.02.2022 г.



Заличена информация на осн. чл. 4 от
Регламент (ЕС) 2016/679, чл. 59 от ЗЗЛД

Инж. Савина Савчева



Съседни: 40275.120.2, 40275.121.574, 40275.120.3, 40275.120.8, 40275.120.575, 40275.118.4,
40275.119.574

Собственици по данни от КРНИ:

1. **ИВАЙЛО НИКОЛАЕВ КОЛЕВ**

Няма данни за идеалните части

Нотариален акт № 92 том 3 рег. 814 дело 442 от 15.04.2021г., издаден от АВ - СЛУЖБА ПО
ВПИСВАНИЯТА - ГР. СЕВЛИЕВО

Носители на други вещни права по данни от КРНИ:
няма данни

Сгради, които попадат върху имота
няма данни за сгради

Скица № 16-224106-02.03.2022 г. издадена въз основа на
заявление с входящ № 01-104541-23.02.2022 г.



инж. Савина Савчева



СЛУЖБА ПО ГЕОДЕЗИЯ, КАРТОГРАФИЯ И КАДАСТЪР - ГР. ГАБРОВО

5300, Пл. "ВЪЗРАЖДАНЕ" №5, ет.4, 066/801644,
gabrovo@cadastre.bg, БУЛСТАТ:130362903

СКИЦА НА ПОЗЕМЛЕН ИМОТ № 15-224165-02.03.2022 г.

Поземлен имот с идентификатор 40275.121.10

С. Кръвеник, общ. Севлиево, обл. Габрово

По кадастралната карта и кадастралните регистри, одобрени със Заповед РД-18-140/21.12.2021 г.
на ИЗПЪЛНИТЕЛЕН ДИРЕКТОР НА АГКК

Последно изменение на кадастралната карта и кадастралните регистри, засягащо поземления имот е от
02.03.2022 г.

Адрес на поземления имот: с. Кръвеник, местност КЛЕНАКЪТ

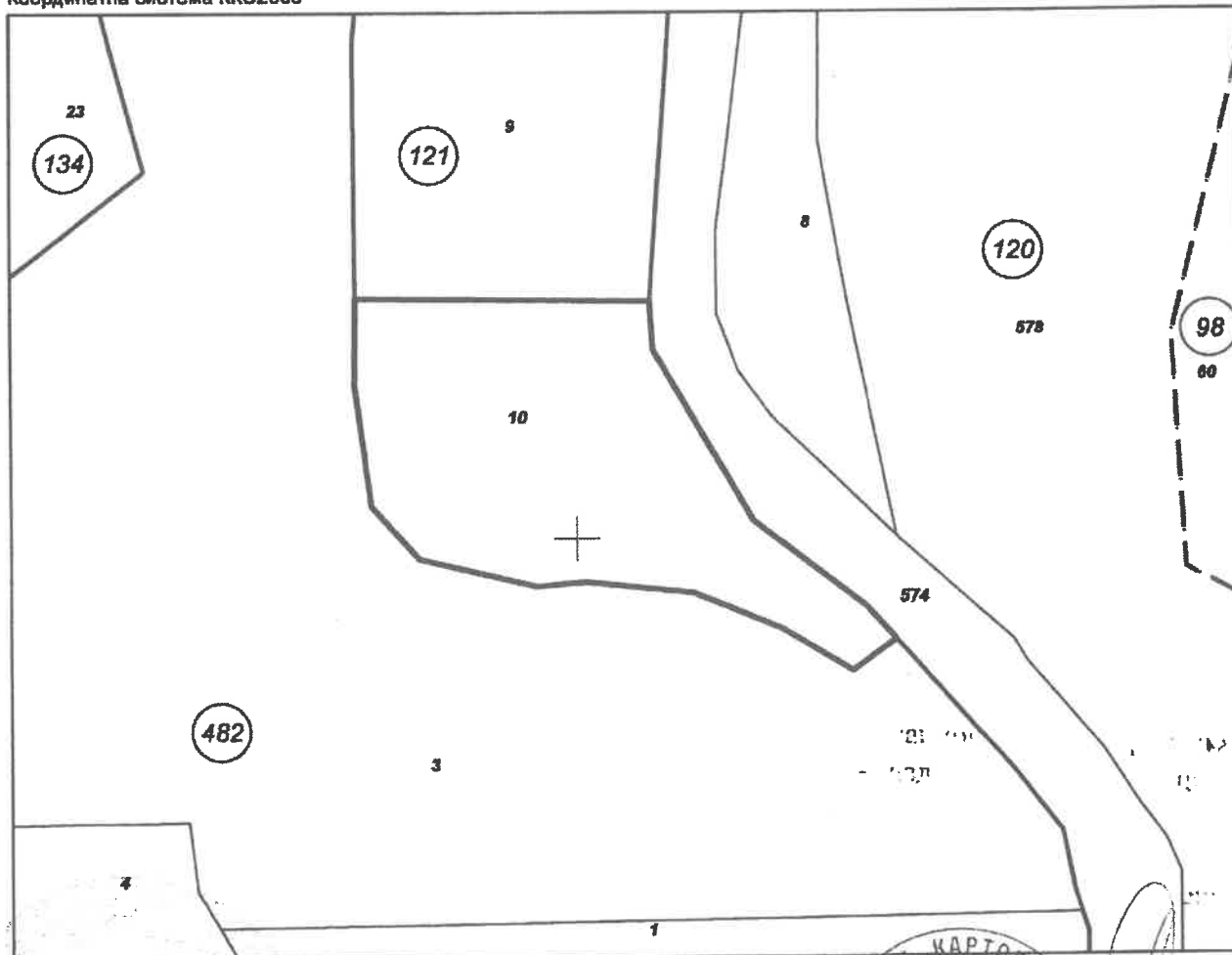
Площ: 507 кв. м

Трайно предназначение на територията: Земеделска

Начин на трайно ползване: Ливада

Категория на земята: 8

Координатна система KKC2005



М 1:500

Номер по предходен план: 121010

Скица № 15-224165-02.03.2022 г. издадена въз основа на
заявление с входящ № 01-104541-23.02.2022 г.



Заличена информация на осн. чл. 4 от
Регламент (ЕС) 2016/679, чл. 59 от 33ЛД

Инж. Савица Савчева/



Съседни: 40275.482.3, 40275.120.574, 40275.121.9

Собственици по данни от КРНИ:

1. **ИВАЙЛО НИКОЛАЕВ КОЛЕВ**

Няма данни за идеалните части

Нотариален акт № 92 том 3 рег. 814 дело 442 от 15.04.2021г., издаден от АВ - СЛУЖБА ПО
ВПИСВАНИЯТА - ГР. СЕВЛИЕВО

Носители на други вещни права по данни от КРНИ:
няма данни

Сгради, които попадат върху имота
няма данни за сгради

Скица № 15-224165-02.03.2022 г. издадена въз основа на
заявление с входящ № 01-104541-23.02.2022 г.



Заличена информация на осн. чл. 4 от
Регламент (ЕС) 2016/679, чл. 59 от ЗЗЛД

инж. Савина Савчева/



СЛУЖБА ПО ГЕОДЕЗИЯ, КАРТОГРАФИЯ И КАДАСТЪР - ГР. ГАБРОВО

5300, Пл. "ВЪЗРАЖДАНЕ" №5, ет.4, 066/801644,
gabrovo@cadastre.bg, БУЛСТАТ:130362903

СКИЦА НА ПОЗЕМЛЕН ИМОТ № 15-224206-02.03.2022 г.

Поземлен имот с идентификатор 40275.17.4

С. Кръвеник, общ. Севлиево, обл. Габрово

По кадастралната карта и кадастралните регистри, одобрени със Заповед РД-18-140/21.12.2021 г.

на ИЗПЪЛНИТЕЛЕН ДИРЕКТОР НА АГКК

Последно изменение на кадастралната карта и кадастралните регистри, засягащо поземления имот е от 02.03.2022 г.

Адрес на поземления имот: с. Кръвеник, местност ЧЕРЕШКИТЕ

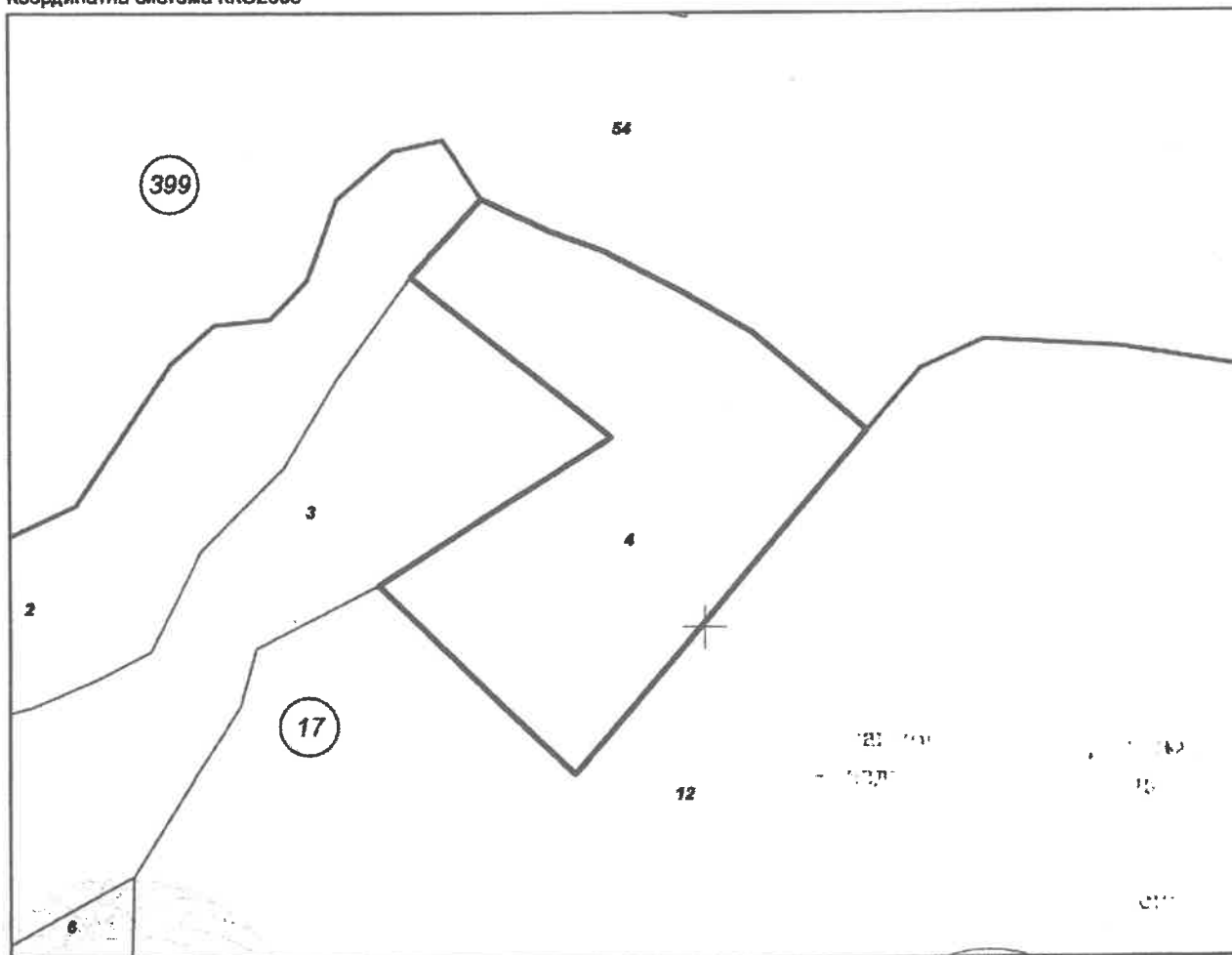
Площ: 2528 кв. м

Трайно предназначение на територията: Земеделска

Начин на трайно ползване: Пасище

Категория на земята: 9

Координатна система ККС2005



М 1:1000

Номер по предходен план: 017004

Скица № 15-224206-02.03.2022 г. издадена въз основа на
заявление с входящ № 01-104541-23.02.2022 г.



Заличена информация на осн. чл. 4 от
Регламент (ЕС) 2016/679, чл. 59 от ЗЗЛД

Инж. Сабина Савчева/



Съседни: 40275.17.2, 40275.17.3, 40275.17.12, 40275.399.54

Собственици по данни от КРНИ:

1. **ИВАЙЛО НИКОЛАЕВ КОЛЕВ**

Няма данни за идеалните части

Нотариален акт № 92 том 3 рег. 814 дело 442 от 15.04.2021г., издаден от АВ - СЛУЖБА ПО
ВПИСВАНИЯТА - ГР. СЕВЛИЕВО

Носители на други вещни права по данни от КРНИ:

няма данни

Сгради, които попадат върху имота

няма данни за сгради

Скица № 15-224206-02.03.2022 г. издадена въз основа на
заявление с входящ № 01-104541-23.02.2022 г.



Заличена информация на осн. чл. 4 от
Регламент (ЕС) 2016/679, чл. 59 от ЗЗЛД

Ирина Савина Савчева



Съседни: 40275.17.9, 40275.402.84, 40275.17.10, 40275.17.12

Собственици по данни от КРНИ:

1. **ИВАЙЛО НИКОЛАЕВ КОЛЕВ**

Няма данни за идеалните части

Нотариален акт № 92 том 3 рег. 814 дело 442 от 15.04.2021г., издаден от АВ - СЛУЖБА ПО
ВПИСВАНИЯТА - ГР. СЕВЛИЕВО

Носители на други вещни права по данни от КРНИ:
няма данни

Сгради, които попадат върху имота
няма данни за сгради

Скица № 15-224202-02.03.2022 г. издадена въз основа на
заявление с входящ № 01-104541-23.02.2022 г.



Заличена информация на осн. чл. 4 от
Регламент (ЕС) 2016/679, чл. 59 от ЗЗЛД

Алб. Савина Савчева



СЛУЖБА ПО ГЕОДЕЗИЯ, КАРТОГРАФИЯ И КАДАСТЪР - ГР. ГАБРОВО

5300, Пл. "ВЪЗРАЖДАНЕ" №5, ет.4, 066/801644,
gabrovo@cadastre.bg, БУЛСТАТ:130362903

СКИЦА НА ПОЗЕМЛЕН ИМОТ № 15-224202-02.03.2022 г.

Поземлен имот с идентификатор 40275.17.11

С. Кръвеник, общ. Севлиево, обл. Габрово

По кадастралната карта и кадастралните регистри, одобрени със Заповед РД-18-140/21.12.2021 г.
на ИЗПЪЛНИТЕЛЕН ДИРЕКТОР НА АГКК

Последно изменение на кадастралната карта и кадастралните регистри, засягащо поземления имот е от
02.03.2022 г.

Адрес на поземления имот: с. Кръвеник, местност ЧЕРЕШКИТЕ

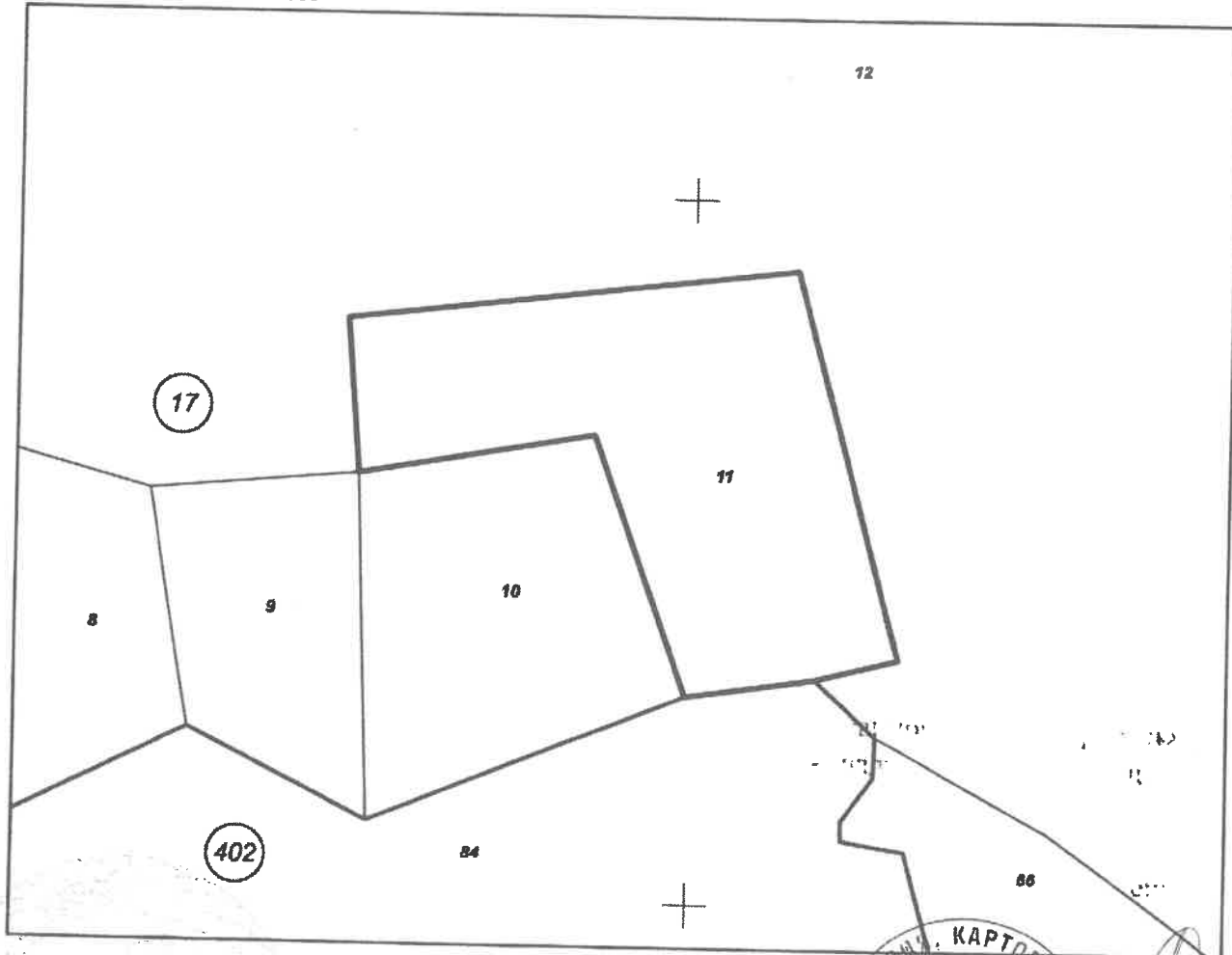
Площ: 2554 кв. м

Трайно предназначение на територията: Земеделска

Начин на трайно ползване: Пасище

Категория на земята: 9

Координатна система ККС2005



Номер по предходен план: 017011

М 1:1000

Скица № 15-224202-02.03.2022 г. издадена въз основа на
заявление с входящ № 01-104541-23.02.2022 г.



Заличена информация на осн. чл. 4 от
Регламент (ЕС) 2016/679, чл. 59 от ЗЗЛД

21.12.2021 г. Савина Савчева