

ОТ РЕШЕНИЯТА НА ОБЩИНСКИЯ СЪВЕТ – СЕВЛИЕВО, ВЗЕТИ В РЕДОВНО
ЗАСЕДАНИЕ, ПРОВЕДЕНО НА 29 ФЕВРУАРИ 2024 ГОДИНА /ПРОТОКОЛ № 6/

ТОЧКА ПЪРВА

- 1.11.** Допълване Програмата за управление и разпореждане с общинска собственост през 2024 г. и даване на съгласие за безвъзмездно прехвърляне собствеността на язовир – публична общинска собственост – по реда и при условията на Закона за водите

Докладва: д-р Иван Иванов

РЕШЕНИЕ № 090

На основание чл. 21, ал. 1, т. 8 от Закона за местното самоуправление и местната администрация, чл. 7, ал. 2 и чл. 8, ал. 9 от Закона за общинската собственост, във връзка с чл. 19а, ал. 1 от Закона за водите, Общинския съвет – Севлиево:

1. Допълва Програмата за управление и разпореждане с общинска собственост през 2024 г. и дава съгласие да се прехвърли безвъзмездно на държавата собствеността на поземлени имоти – публична общинска собственост, съставляващи водностопанска система – язовир „Бекера“, находящ се в землището на с. Буря, община Севлиево, по смисъла на т. 94 от Допълнителните разпоредби на Закона за водите, съгласно АОС № 7792/15.02.2024 г., както следва:

- ПИ с идентификатор 07082.145.253 с площ 27 426 кв. м, трайно предназначение на територията: територия, заета от води и водни обекти, начин на трайно ползване: язовир;
- ПИ с идентификатор 07082.145.340 с площ 1 421 кв. м, трайно предназначение на територията: територия, заета от води и водни обекти, начин на трайно ползване: за водностопанско, хидромелиоративно съоръжение;
- ПИ с идентификатор 07082.145.341 с площ 1 960 кв. м, трайно предназначение на територията: територия, заета от води и водни обекти; Начин на трайно ползване: за водностопанско, хидромелиоративно съоръжение;
- ПИ с идентификатор 07082.145.342 с площ 924 кв. м, трайно предназначение на територията: територия, заета от води и водни обекти; Начин на трайно ползване: за водностопанско, хидромелиоративно съоръжение;

2. Възлага на Кмета на община Севлиево да извърши необходимите действия по прехвърляне на държавата на посочените в т. 1 поземлени имоти – общинска собственост.

брой на общинските съветници	Присъст- вали	“За”	“Против”	“Възд.се”
29	29	29	няма	няма

Гласуването е поименно

ПРЕДСЕДАТЕЛ НА ОБС:

Заличена информация на осн. чл. 4 от
Регламент (ЕС) 2016/679, чл. 59 от 33ЛД

ВОДИЛ ПРОТОКОЛА
Мл.експерт „ОбС :
/Р.Димова/

Заличена информация на осн. чл. 4 от
Регламент (ЕС) 2016/679, чл. 59 от 33ЛД

/д-р Явор Памукчиев/





СЛУЖБА ПО ГЕОДЕЗИЯ, КАРТОГРАФИЯ И КАДАСТЪР - ГР. ГАБРОВО

5300, Пл. "ВЪЗРАЖДАНЕ" №5, ет.4, 066/801644,
gabrovo@cadastre.bg, БУЛСТАТ:130362903

СКИЦА НА ПОЗЕМЛЕН ИМОТ № 15-109161-05.02.2024 г.

Поземлен имот с идентификатор 07082.145.253

С. Буря, общ. Севлиево, обл. Габрово

По кадастралната карта и кадастралните регистри, одобрени със **Заповед РД-18-780/28.11.2017 г. на ИЗПЪЛНИТЕЛЕН ДИРЕКТОР НА АГКК**

Последно изменение на кадастралната карта и кадастралните регистри, засягащо поземления имот е със **Заповед 18-10711-26.09.2023 г. на НАЧАЛНИК НА СГКК - ГАБРОВО**

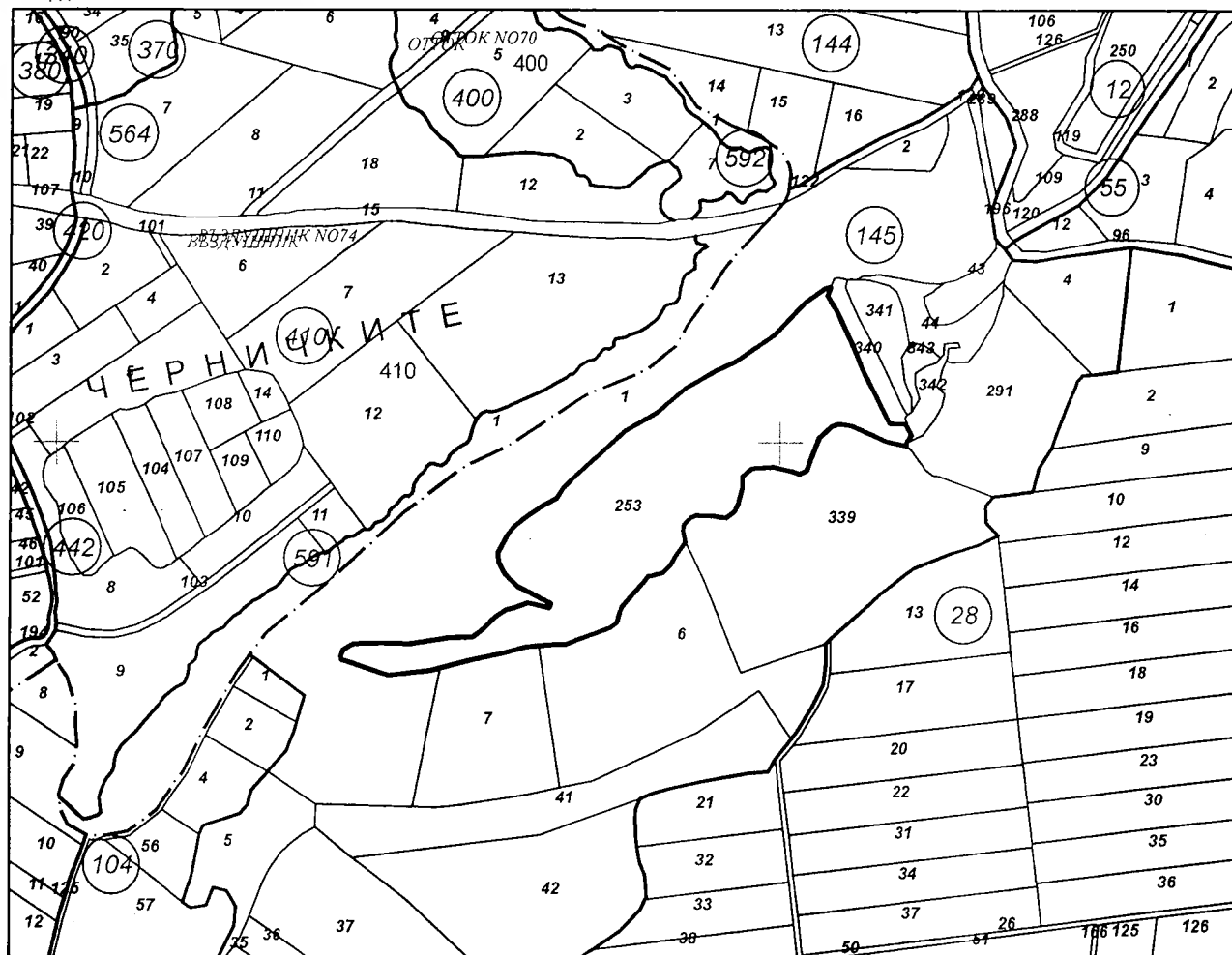
Адрес на поземления имот: **с. Буря, местност АЛИКЕЛЕМЕ**

Площ: **27426 кв. м**

Трайно предназначение на територията: **Територия, заета от води и водни обекти**

Начин на трайно ползване: **Язовир**

Координатна система KKC2005



М 1:5000

Предишен идентификатор: **няма**
Номер по предходен план: **000253**

Скица № 15-109161-05.02.2024 г. издадена въз основа на
заявление с входящ № 01-62485-05.02.2024 г.

Заличена информация на осн. чл. 4 от
Регламент (ЕС) 2016/679, чл. 59 от ЗЗЛД

в Желев ОБА Севлиево

Подписан с квалифициран електронен печат Geodesy Cartography
and Cadastre Agency, E
DN: C=BG, L=Sofia, O=Geodesy Cartography and Cadastre Agency,
OID.2.5.4.97=NTRBG-130362903, CN=Geodesy Cartography and
Cadastre Agency



Съседни: **07082.145.7, 07082.145.6, 07082.145.339, 07082.145.291, 07082.145.342, 07082.145.340, 07082.145.1**

Собственици по данни от КРНИ:

1. ОБЩИНА СЕВЛИЕВО

Няма данни за идеалните части

Акт за публична общинска собственост № 2141 от 29.06.1999г., издаден от ОБЩ. АДМИНИСТРАЦИЯ - СЕВЛИЕВО

Носители на други вещни права по данни от КРНИ:

няма данни

Сгради, които попадат върху имота

няма данни за сгради

Скица № **15-109161-05.02.2024** г. издадена въз основа на
заявление с входящ № **01-62485-05.02.2024** г.

..... Заличена информация на осн. чл. 4 от
Регламент (ЕС) 2016/679, чл. 59 от ЗЗЛД

Желев ОБА Севлиево



СЛУЖБА ПО ГЕОДЕЗИЯ, КАРТОГРАФИЯ И КАДАСТЪР - ГР. ГАБРОВО

5300, Пл. "ВЪЗРАЖДАНЕ" №5, ет.4, 066/801644,
gabrovo@cadastre.bg, БУЛСТАТ:130362903

СКИЦА НА ПОЗЕМЛЕН ИМОТ № 15-109164-05.02.2024 г.

Поземлен имот с идентификатор **07082.145.340**

С. Буря, общ. Севлиево, обл. Габрово

По кадастралната карта и кадастралните регистри, одобрени със **Заповед РД-18-780/28.11.2017 г. на ИЗПЪЛНИТЕЛЕН ДИРЕКТОР НА АГКК**

Последно изменение на кадастралната карта и кадастралните регистри, засягащо поземления имот е със **Заповед 18-10711-26.09.2023 г. на НАЧАЛНИК НА СГКК - ГАБРОВО**

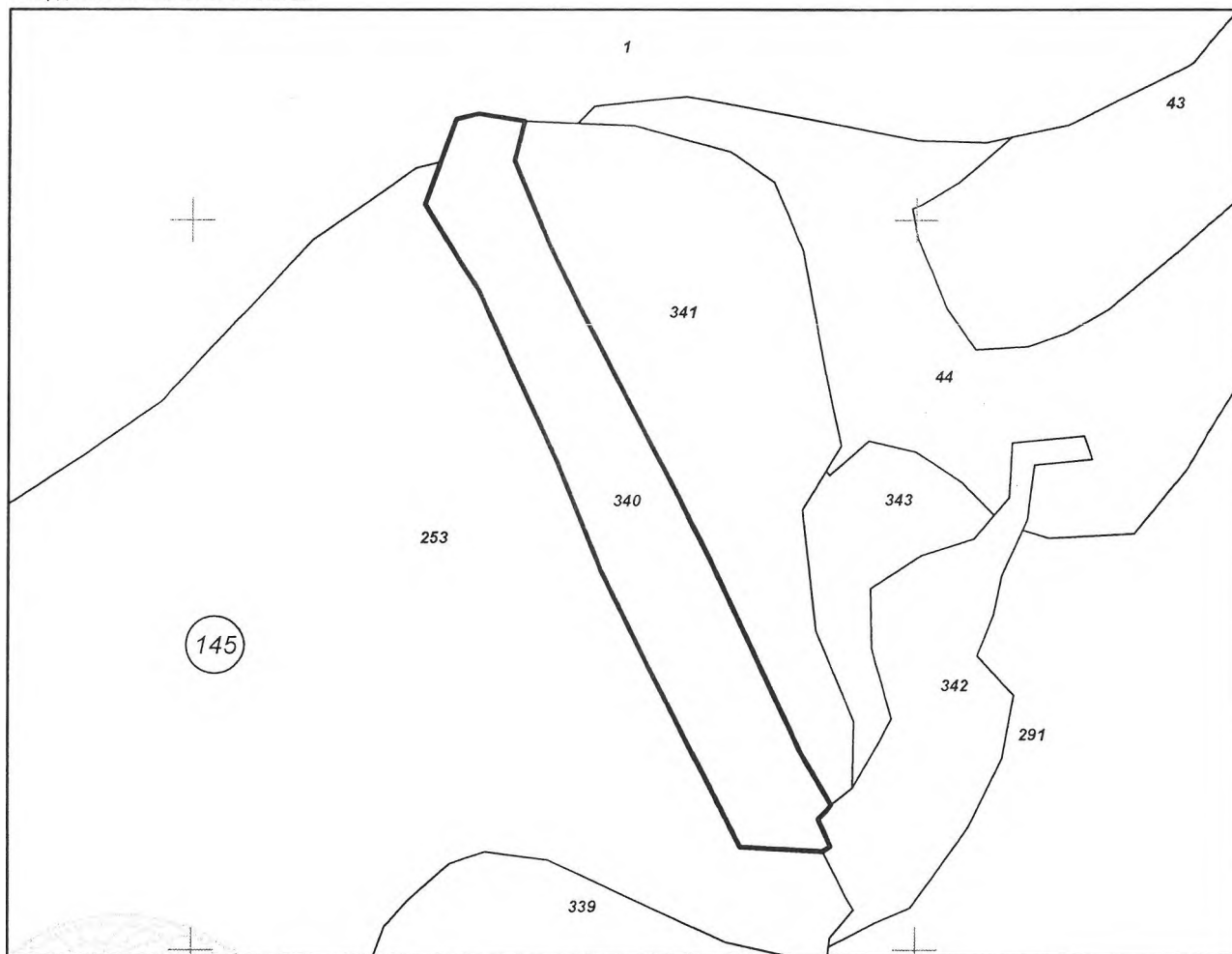
Адрес на поземления имот: **с. Буря**

Площ: **1421 кв. м**

Трайно предназначение на територията: **Територия, заета от води и водни обекти**

Начин на трайно ползване: **За водностопанско, хидромелиоративно съоръжение**

Координатна система ККС2005



М 1:1000

Предишен идентификатор: **07082.145.253; 07082.145.1; 07082.145.124**

Номер по предходен план: **няма**

Скица № 15-109164-05.02.2024 г. издадена въз основа на
заявление с вх.оп. № 01-62485-05.02.2024 г.

Заличена информация на осн. чл. 4 от
Регламент (ЕС) 2016/679, чл. 59 от ЗЗЛД

Габрово, 05.02.2024 г. Келев ОБА Севлиево

Подписан с квалифициран електронен печат Geodesy Cartography
and Cadastre Agency, E
DN: C=BG, L=Sofia, O=Geodesy Cartography and Cadastre Agency,
OID.2.5.4.97=NTRBG-130362903, CN=Geodesy Cartography and
Cadastre Agency



Съседни: 07082.145.1, 07082.145.253, 07082.145.342, 07082.145.341

Собственици по данни от КРНИ:
няма данни

Носители на други вещни права по данни от КРНИ:
няма данни

Сгради, които попадат върху имота
няма данни за сгради

Скица № 15-109164-05.02.2024 г. издадена въз основа на
заявление с входящ № 01-62485-05.02.2024 г.

..... Заличена информация на осн. чл. 4 от
Регламент (ЕС) 2016/679, чл. 59 от ЗЗЛД

з Желев ОБА Севлиево



СЛУЖБА ПО ГЕОДЕЗИЯ, КАРТОГРАФИЯ И КАДАСТЪР - ГР. ГАБРОВО

5300, Пл. "ВЪЗРАЖДАНЕ" №5, ет.4, 066/801644,
gabrovo@cadastre.bg, БУЛСТАТ:130362903

СКИЦА НА ПОЗЕМЛЕН ИМОТ № 15-109166-05.02.2024 г.

Поземлен имот с идентификатор 07082.145.341

С. Буря, общ. Севлиево, обл. Габрово

По кадастралната карта и кадастралните регистри, одобрени със Заповед РД-18-780/28.11.2017 г.
на ИЗПЪЛНИТЕЛЕН ДИРЕКТОР НА АГКК

Последно изменение на кадастралната карта и кадастралните регистри, засягащо поземления имот е
със Заповед 18-10711-26.09.2023 г. на НАЧАЛНИК НА СГКК - ГАБРОВО

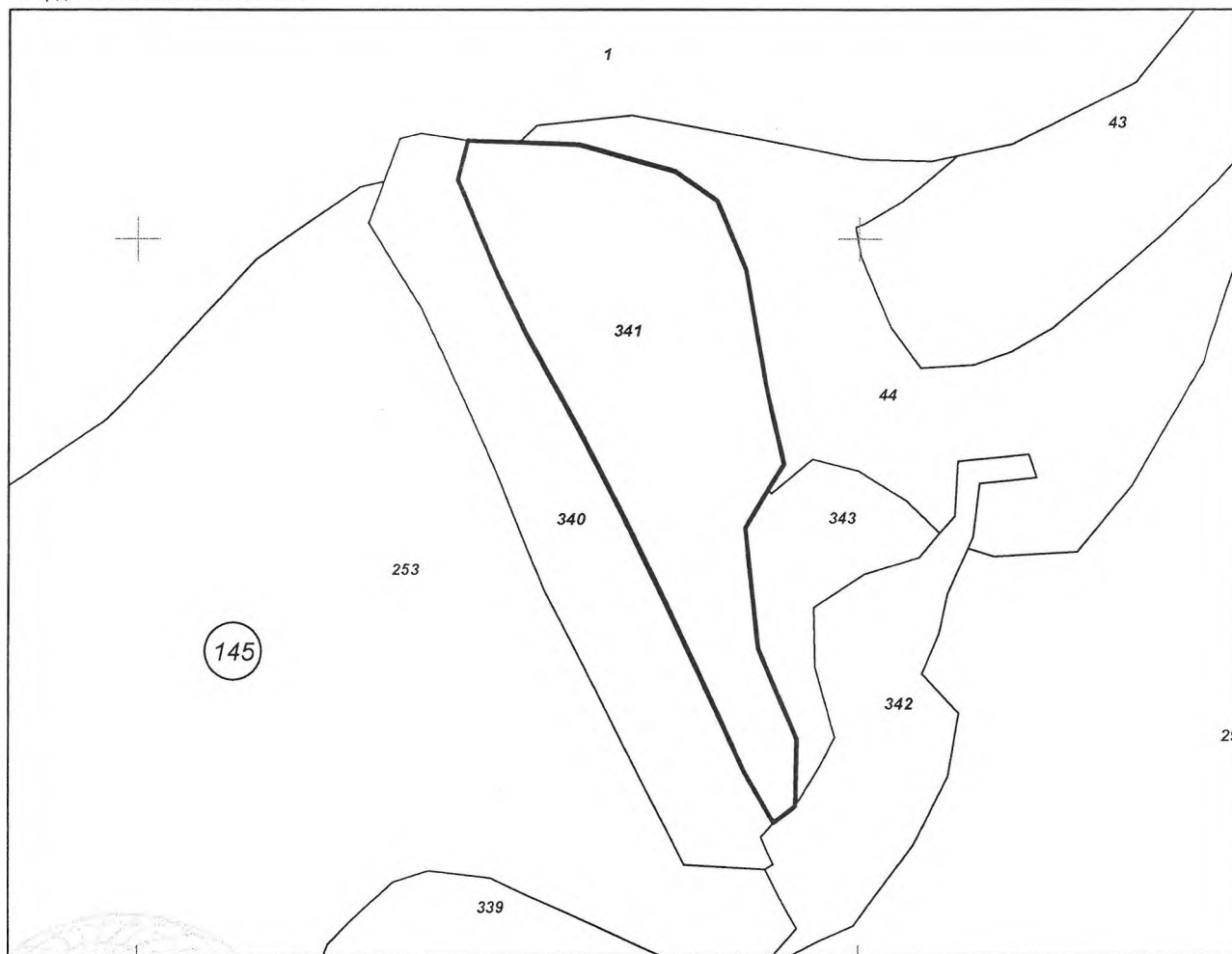
Адрес на поземления имот: с. Буря

Площ: 1960 кв. м

Трайно предназначение на територията: Територия, заета от води и водни обекти

Начин на трайно ползване: За водностопанско, хидромелиоративно съоръжение

Координатна система ККС2005



М 1:1000

Предишен идентификатор: 07082.145.253; 07082.145.44; 07082.145.1; 07082.145.124

Номер по предходен план: няма

Скица № 15-109166-05.02.2024 г. издадена въз основа на
заявление с входящ № 01-62485-05.02.2024 г.

..... Заличена информация на осн. чл. 4 от
Регламент (ЕС) 2016/679, чл. 59 от ЗЗЛД

Желев ОБА Севлиево

Подписан с квалифициран електронен печат Geodesy Cartography
and Cadastre Agency, E
DN: C=BG, L=Sofia, O=Geodesy Cartography and Cadastre Agency,
OID.2.5.4.97=NTRBG-130362903, CN=Geodesy Cartography and
Cadastre Agency



Съседи: 07082.145.1, 07082.145.340, 07082.145.342, 07082.145.343, 07082.145.44

стр. 2 от 2

Собственици по данни от КРНИ:
няма данни

Носители на други вещни права по данни от КРНИ:
няма данни

Сгради, които попадат върху имота
няма данни за сгради

Скица № 15-109166-05.02.2024 г. издадена въз основа на
заявление с вх. № 01-62485-05.02.2024 г.

Заличена информация на осн. чл. 4 от
*** Регламент (ЕС) 2016/679, чл. 59 от ЗЗЛД

Димитър В. Желев ОБА Севлиево



СЛУЖБА ПО ГЕОДЕЗИЯ, КАРТОГРАФИЯ И КАДАСТЪР - ГР. ГАБРОВО

5300, Пл. "ВЪЗРАЖДАНЕ" №5, ет.4, 066/801644,
gabrovo@cadastre.bg, БУЛСТАТ:130362903

СКИЦА НА ПОЗЕМЛЕН ИМОТ № 15-109167-05.02.2024 г.

Поземлен имот с идентификатор 07082.145.342

С. Буря, общ. Севлиево, обл. Габрово

По кадастралната карта и кадастралните регистри, одобрени със **Заповед РД-18-780/28.11.2017 г. на ИЗПЪЛНИТЕЛЕН ДИРЕКТОР НА АГКК**

Последно изменение на кадастралната карта и кадастралните регистри, засягащо поземления имот е със **Заповед 18-10711-26.09.2023 г. на НАЧАЛНИК НА СГКК - ГАБРОВО**

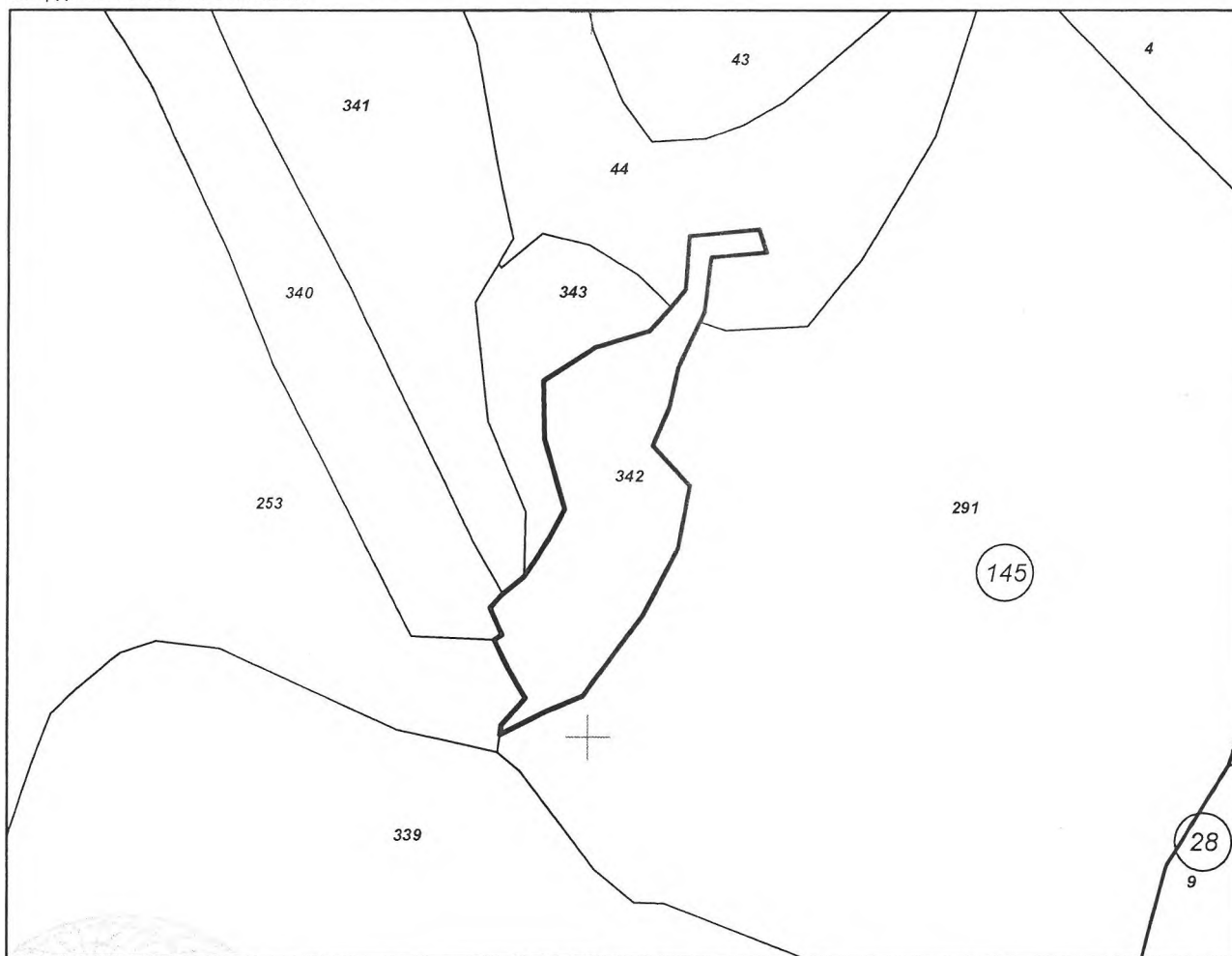
Адрес на поземления имот: **с. Буря, местност КАЯЛТА**

Площ: **924 кв. м**

Трайно предназначение на територията: **Територия, заета от води и водни обекти**

Начин на трайно ползване: **За водностопанско, хидромелиоративно съоръжение**

Координатна система KKC2005



М 1:1000

Предишен идентификатор: 07082.145.291; 07082.145.253; 07082.145.44; 07082.145.124

Номер по предходен план: няма

Скица № 15-109167-05.02.2024 г. издадена въз основа на
заявление с входящ № 01-62485-05.02.2024 г.

Димитър Христов Желев ОБА Севлиево

Подписан с квалифициран електронен печат Geodesy Cartography
and Cadastre Agency, E
DN: C=BG, L=Sofia, O=Geodesy Cartography and Cadastre Agency,
OID.2.5.4.97=NTRBG-130362903, CN=Geodesy Cartography and
Cadastre Agency



Съседи: 07082.145.253, 07082.145.291, 07082.145.44, 07082.145.343, 07082.145.341, 07082.145.340

Собственици по данни от КРНИ:
няма данни

Носители на други вещни права по данни от КРНИ:
няма данни

Сгради, които попадат върху имота
няма данни за сгради

Скица № 15-109167-05.02.2024 г. издадена въз основа на
заявление с вх. № 01-62485-05.02.2024 г.

Заличена информация на осн. чл. 4 от

Регламент (ЕС) 2016/679, чл. 59 от ЗЗЛД

Печат на Община Севлиево