

ОТ РЕШЕНИЯТА НА ОБЩИНСКИЯ СЪВЕТ – СЕВЛИЕВО, ВЗЕТИ В РЕДОВНО  
ЗАСЕДАНИЕ, ПРОВЕДЕНО НА 30 МАЙ 2023 ГОДИНА /ПРОТОКОЛ № 5/

---

**ТОЧКА ПЪРВА**

- 1.22.** Изменение на Общия устройствен план на Община Севлиево (ОУПО) за промяна в устройствения статут на ПИ 38652.18.67 и ПИ 38652.18.160 по КККР на с.Кормянско и създаване на нова устройствена зона („Смф“) – „Смесена многофункционална устройствена зона“, успоредно с разрешение за допускане на Подробен устройствен план /ПУП/ - план за застрояване /ПЗ/ за същите имоти, заедно с необходимите за това Парцеларни планове /ПП/ за трасета на довеждащи проводи на техническата инфраструктура при необходимост

Докладва: д-р Иван Иванов

**РЕШЕНИЕ № 130**

На основание чл. 21, ал.1, т. 11 от Закона за местното самоуправление и местната администрация, чл.124 ал.1, чл. 124а, ал.1; чл.124б, ал.1 и чл. 134, ал.1, т.1 и ал.3 от Закона за устройство на територията, във връзка с чл.17а от Закона за опазване на земеделските земи, Общинския съвет – Севлиево:

- 1. ОДОБРЯВА** задания за изработването на устройствени проекти по чл 125 от ЗУТ.
- 2. РАЗРЕШАВА** изработването на проект за изменение на действащия Общ устройствен план, предвиждащ създаване на нова устройствена зона („Смф“) – – „Смесена многофункционална устройствена зона“ за ПИ 38652.18.67 и ПИ 38652.18.160 в местност „Дере кър“ по КККР на с. Кормянско, общ. Севлиево.
- 3. РАЗРЕШАВА** изработването на проект за Подробен устройствен план /ПУП/ - план за застрояване /ПЗ/ за имоти с идентификатори ПИ 38652.18.67 и ПИ 38652.18.160 в местност „Дере кър“ по КККР на с. Кормянско, имотите да получат отреждане за „Обществено обслужване, търговия и паркинги“ в смесена устройствена зона - („Соп“), заедно с Парцеларни планове /ПП/ на трасета за довеждащи проводи на техническата инфраструктура при необходимост.

На основание чл.124б, ал. 2 от Закона за устройство на територията настоящото решение да се разгласи с обявление поставено на определено за това място в сградата на Община Севлиево, както и на други подходящи места в съответната територия - предмет на плана, и се публикува на интернет страницата на общината и в един местен вестник.

На основание чл.124б, ал.4 от Закона за устройство на територията, решението не подлежи на оспорване.


Неразделна част от решението е проект с предложение за изменение на ОПУО – Севлиево и предложение за изработване на ПУП - ПЗ.



**Приложения:**

1. Задания за *Частично изменение* на Общия устройствен план на Община Севлиево (ОУПО) и ПУП - ПЗ за ПИ с идентификатори -38652.18.67 и ПИ 38652.18.160 по КККР на с. Кормянско.
2. *Предложение за Частично изменение* на Общия устройствен план на Община Севлиево (ОУПО)
3. *Скица с предложение за ПУП - ПЗ за промяна предназначението на земеделската земя* за ПИ с идентификатори - 38652.18.67 и ПИ 38652.18.160 по КККР на с. Кормянско.

| брой на<br>общинските<br>съветници | Присъст-<br>вали | “За” | “Против” | “Възд.се” |
|------------------------------------|------------------|------|----------|-----------|
| 29                                 | 25               | 25   | няма     | няма      |

ВОДИЛ ПРОТОКОЛА  
Мл.експерт „ОбС : 

/Р.Димова/ 7

ПРЕДСЕЛАТЕЛ НА ОБС

Заличена информация на осн. чл. 4 от  
Регламент (ЕС) 2016/679, чл. 59 от ЗЗЛД

Заличена информация на осн. чл. 4 от  
Регламент (ЕС) 2016/679

Илпайка Лалева/

Заличена информация на осн. чл. 4 от  
Регламент (ЕС) 2016/679







# ОБЩИНА СЕВЛИЕВО

## ЗАПОВЕД

№...464

Севлиево, ...11.05..... 2023г.

На основание чл.44, ал.1, т.13 от Закона за местното самоуправление и местната администрация (ЗМСМА), чл.124, ал.1 от ЗУТ, чл.42, ал.2 от Правилника за правила и нормативи /ППН/ за прилагане на Общия устройствен план на Община Севлиево, одобрен с Решение № 086/02.05.2017г. на Общински съвет – Севлиево, във връзка с чл. 134 ал.1, т. 1 и ал.3 от ЗУТ, чл. 124, ал.1 от ЗУТ и чл. 124 а, ал.1 от ЗУТ и чл.124б, ал.1 от ЗУТ и постъпило Заявление с вх. № ДД-4-А-05.841/03.05.2023г. до Кмета на Община Севлиево от Тихомир Маринов Папазов в качеството на собственик и заинтересувано лице по чл.131 от Закона за устройство на територията (ЗУТ) по силата на: *нот. акт № 129, т.8, рег.№ 17531, д.№1060/30.11.2020г., вписан под № 2965/30.11.2020г., т.8, акт № 122/2020г. на Службата по вписвания при Севлиевския РС и н. акт №28, том 9, рег. №18663, д.№115/18.12.2020г. вписан под № 3153/18.12.2020г., т.9, акт № 46/2020г. на Службата по вписвания при Севлиевския РС* и Становище изх.№ДД-4-А-05.841-(1) от 09.05.2023г. на Главен архитект на Община Севлиево

## ДОПУСКАМ:

Изменение на Общия устройствен план на Община Севлиево (ОУПО) за имоти с идентификатори: ПИ 38652.18.67 и ПИ 38652.18.160, местност „Дере кър“ по КККР на с. Кормянско и създаване на нова устройствена зона („Смф“) – „Смесена многофункционална устройствена зона“.

С настоящата заповед се одобрява представеното от възложителя Задание по чл.125, ал.1 и ал.2 от ЗУТ. Настоящата заповед е част от предложението за допускане изменение на ОУПО Севлиево по чл.42, ал.3 от Правилник - правила и нормативи за прилагане на Общия устройствен план на Община Севлиево, одобрен с Решение №086/02.05.2017г. на Общински съвет – Севлиево.

Проектирането да се извърши от правоспособни проектанți по чл.230 от ЗУТ, чрез възлагане от заинтересуваните лица.

На основание чл.43 от ППН на ОУПО Севлиево, изменение на този устройствен план да бъде допуснато по решение на Общински съвет – Севлиево, с разрешение за изработване на проекта в определен със заданието обхват.

На основание чл. 124б, ал.2 от ЗУТ, настоящата заповед да се разгласи с обявление.

Заповедта не подлежи на оспорване съгласно чл. 124б, ал. 4 от ЗУТ.

Разрешението да се впише служебно в регистъра на общинската администрация по чл.5, ал.5 от ЗУТ

Заличена информация на осн. чл. 4 от

Регламент (ЕС) 2016/679, чл. 59 от ЗЗЛД

Д-Р ИВАН .....  
Кмет на община Севлиево

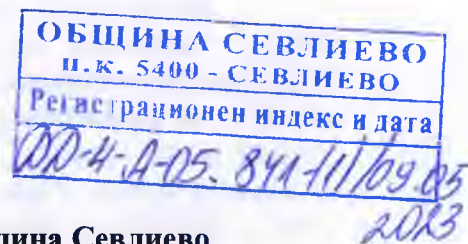






# ОБЩИНА СЕВЛИЕВО

ДО  
Д-Р ИВАН ИВАНОВ  
КМЕТ НА ОБЩИНА СЕВЛИЕВО



## СТАНОВИЩЕ

от арх. Иван Узунов - Главен архитект на Община Севлиево  
по чл.134, ал.1 и ал.3 от ЗУТ за изменение на ОУПО Севлиево

**Относно:** Заявления с вх. №ДД-4-А-05.841 и №ДД-4-А-01.46/03.05.2023г. до Кмета на Община Севлиево за допускане изменение в Общия устройствен план (ОУП) на Община Севлиево, като се въведе нова устройствена зона („Смф“) – „Смесена многофункционална устройствена зона“ за поземлени имоти с идентификатори ПИ 38652.18.67 и ПИ 38652.18.160, местност „Дере кър“ по КККР на с. Кормянско и допускане изработване на Подробен устройствен план /ПУП/ - план за застрояване /ПЗ/ за същите имоти.

Искането е направено от Тихомир Маринов Папазов в качеството на собственик и заинтересувано лице по чл.131 от Закона за устройство на територията (ЗУТ) по силата на: *нот. акт № 129, т.8, рег.№ 17531, д.№1060/30.11.2020г., вписан под № 2965/30.11.2020г., т.8, акт № 122/2020г. на Службата по вписвания при Севлиевския РС и н. акт №28, том 9, рег. №18663, д.№115/18.12.2020г. вписан под № 3153/18.12.2020г., т.9, акт № 46/2020г. на Службата по вписвания при Севлиевския РС.*

Искането е придружено с мотивирано предложение, проект за изменение и задание изготвено от възложителя по чл. 125 от ЗУТ. Съгласно действащия Общ устройствен план на Община Севлиево, одобрен с Решение № 086/02.05.2017г. /Протокол № 4/ на Общинския съвет – Севлиево, поземлени имоти ПИ 38652.18.67 и ПИ 38652.18.160, местност „Дере кър“ представляват земеделски земи, вид територия – „Селскостопански фонд“, с начин на трайно ползване – ниви по КККР на с. Кормянско, в непосредствена близост до строителните граници, без режим на застрояване.

С частичното изменение на действащия Общ устройствен план се предвижда промяна в устройствения режим на ПИ 38652.18.67 и ПИ 38652.18.160 и създаване на нова устройствена зона („Смф“) – „Смесена многофункционална устройствена зона“.

Целта е с последващ проект на подробен устройствен план ПУП – ПЗ, след промяна предназначението на ПИ 38652.18.67 и ПИ 38652.18.160 по КККР на с. Кормянско, имотите да получи отреждане за „Обществено обслужване, търговия и паркинги“ в смесена устройствена зона - („Соп“).

Искането може да се допусне при условията на чл. 134 ал.1, т. 1 и ал.3 от ЗУТ, чл. 124, ал.1 от ЗУТ и чл. 124 а, ал.1 от ЗУТ, във връзка с чл.17а, ал.3 от Закона за опазване на земеделските земи (ЗОЗЗ).

На основание чл.5, ал.3, във връзка с чл.124, ал.1 от ЗУТ и чл. 42, ал.2 от Правилника с правила и нормативи за прилагане на ОУПО Севлиево давам положително Становище за исканото изменение и препоръки за спазване на следните устройствени правила:

На основание чл.128, ал.6, във връзка с реда по чл.127, ал.2 от ЗУТ възложителят





следва да съгласува за своя сметка изменението на ОУПО Севлиево, ПУП – ПЗ и ПУП – ПП за изменение на устройствените планове със заинтересуваните централни и териториални администрации.

Във връзка с чл.42, ал.3 от Правилника с правила и нормативи за прилагане на ОУПО Севлиево, предлагам да направите предложение до Общинския съвет – Севлиево на основание чл.124, ал.1 и 124а, ал1 от ЗУТ, във връзка с чл.134, ал.1 и ал.3 от ЗУТ за разрешаване изработването на изменение на ОУП за създаване на нова устройствена зона - („Смф“) – „Смесена многофункционална устройствена зона“ за поземлени имоти с идентификатори ПИ 38652.18.67 и ПИ 38652.18.160, местност „Дере кър“ по КККР на с. Кормянско.

С уважение:

**АРХ. ИВАН УЗУНОВ**

Главен архитект на Община Севлиево

Заличена информация на осн. чл. 4 от  
Регламент (ЕС) 2016/679, чл. 59 от ЗЗЛД



ДГ/ТСУ



**Предложение за изменение на ОУПО Севлиево за  
ПИ 38652.18.67 и ПИ 38652.18.160 по ККР на с. Кормянско  
.м. ДЕРЕ КЪР ,Общ. Севлиево**

**ЗАДАНИЕ СЪГЛАСНО ЧЛ. 125 ОТ ЗУТ**

**ОБХВАТ И ЗАДАЧИ НА ИЗМЕНЕНИЕТО:**

В обхвата на изменението на ОУПО Севлиево попадат ПИ 38652.18.67 и ПИ 38652.18.160 по ККР на с. Кормянско, м. ДЕРЕ КЪР ,Общ. Севлиево както и прилежащите им поземлени имоти.

ПИ 38652.18.67 и ПИ 38652.18.160 граничат на изток с полски път, представляващ ПИ 38652.18.122 по ККР на с. Кормянско, и съгласно действащия ОУПО Севлиево, представляват част от територия с обработваеми земеделски земи - ниви.

Задачата на предложението за изменение на ОУПО Севлиево е ПИ 38652.18.67 и ПИ 38652.18.160 да получат статут на земеделска територия с допустима промяна на предназначението при условията на устройствена зона Смф/Смесена многофункционална устройствена зона/. Целта е с последващ подробен устройствен план за ПИ 38652.18.67 и ПИ 38652.18.160 да се установи Смесена устройствена зона /Соп/. Такава устройствена зона е допустима съгласно чл. 23 от Правилника за прилагане на ОУПО Севлиево.

След влизане в сила изменението на ОУПО Севлиево с подробен устройствен план за ПИ 38652.18.67 и ПИ 38652.18.160 ще се създаде устройствен режим при условията на Смесена устройствена зона /Соп/ и те ще получат отреждане за :

**ОБЩЕСТВЕНО ОБСЛУЖВАНЕ, ТЪРГОВИЯ И ПАРКИНГ**

С предложението за частично изменение на действащия ОУПО Севлиево да се предвиди промяна в статута на ПИ 38652.18.482 по ККР на с. Кормянско, м. ДЕРЕ КЪР ,Общ. Севлиево от земеделска територия с обработваеми земи – ниви

**в земеделска територия с допустима промяна на предназначението при условията на Смф/Смесена многофункционална устройствена зона/.**

Планът да се изработи при спазване изискванията на ЗУТ, Наредба № 7 за ПНУОВТУЗ, Наредба № 8 за обема и съдържанието на устройствените планове и останалата действаща нормативна уредба по устройство на територията.

Към предложението са представени

-документи за собственост

-скици СГКК-гр.Габрово

Към проекта за изменение на ОУПО да се представи:

- Решение на РИОСВ . гр. Велико Търново

Заличена информация на осн. чл. 4 от  
Възложители : Регламент (ЕС) 2016/679, чл. 59 от ЗЗЛД

д-р Иван Иванов -Кмет на Община Севлиево

Тихомир Папазов ————— Заличена информация на осн. чл. 4 от  
Регламент (ЕС) 2016/679, чл. 59 от ЗЗЛД





Извадка от действащия ОУПО Севлиево за ПИ 38652.18.67 и ПИ 38652.18.160 по КККР на с.Кормянско .м. ДЕРЕ КЪР .Общ. Севлиево М 1:2000



Предложение за изменение на ОУПО Севлиево за за ПИ 38652.18.67 и ПИ 38652.18.160 по КККР на с.Кормянско .м. ДЕРЕ КЪР .Общ. Севлиево М 1:2000

#### ЛЕГЕНДА

|  |   |
|--|---|
|  | транспортна инфраструктура                  |
|  | техническа инфраструктура                   |
|  | обработваеми земеделски земи                |
|  | необработваеми земеделски земи              |
|  | жилищни функции                             |
|  | водни площи                                 |
|  | обществено обслужващи функции               |
|  | рекреационни дейности, курорти и вилни зони |
|  | горски територии                            |
|  | смесена устройствена зона                   |
|  | предимно производствена устр. зона          |
|  | складови дейности                           |

#### Баланс на територията към ОУПО Севлиево във връзка с предложение за изменение на същия за ПИ 38652.18.67 и ПИ 38652.18.160 по КККР на с.Кормянско .м. ДЕРЕ КЪР .Общ. Севлиево

| НАИМЕНОВАНИЕ НА ТЕРИТОРИАЛНИЯ ЕЛЕМЕНТ           | Площ на съществуващи елементи |          | Площ на проектни елементи |          | Площ на елементите след промяната |           |
|---|-------------------------------|----------|---------------------------|----------|-----------------------------------|-----------|
|   | в ха                          | в %      | в ха                      | в %      | в ха                              | в %       |
| ТЕРИТОРИИ С ОБЩО ПРЕДНАЗНАЧЕНИЕ                 |                               |          |                           |          |                                   |           |
| 1. Жилищни функции                              | 3259                          | 3,38     | -                         | -        | -                                 | -         |
| 2. Общественообслужващи дейности                | 108,592                       | 0,1096   | -                         | -        | -                                 | -         |
| 3. Производствени дейности                      | 863,364                       | 0,89755  | 0,11                      | 0,000001 | 863,8741                          | 0,89751   |
| 4. Складови дейности                            | 54,2                          | 0,06     | -                         | -        | -                                 | -         |
| 5. Рекреационни дейности, курортни и вилни зони | 890,1                         | 0,92     | -                         | -        | -                                 | -         |
| 6. Озеленяване, паркове и градини               | 70                            | 0,07     | -                         | -        | -                                 | -         |
| 7. Спорт и атракции                             | 9,09                          | 0,01     | -                         | -        | -                                 | -         |
| 8. Комунално обслужване и стопанство            | 8,97                          | 0,01     | -                         | -        | -                                 | -         |
| 9. Земеделски територии, в това число:          | 52855,575                     | 54,83299 | -                         | -        | -                                 | -         |
| 9.1. Обработваеми земи - ниви                   | 26967,505                     | 27,99299 | 0,11                      | 0,000001 | 26966,995                         | 27,992984 |
| 9.2. Обработваеми земи - трайни насаждения      | 2905                          | 3        | -                         | -        | -                                 | -         |
| 9.3. Необработваеми земи                        | 22983                         | 23,84    | -                         | -        | -                                 | -         |
| 10. Горски територии, в това число:             | 36660                         | 38,03    | -                         | -        | -                                 | -         |
| 10.1. Гори                                      | 23954                         | 24,85    | -                         | -        | -                                 | -         |
| 10.2. Защитни гори                              | 2687,8                        | 2,79     | -                         | -        | -                                 | -         |
| 10.3. Рекреационни гори                         | 9949                          | 10,32    | -                         | -        | -                                 | -         |
| 10.4. Горски земи                               | 69                            | 0,07     | -                         | -        | -                                 | -         |
| 11. Водни площи                                 | 1135                          | 1,18     | -                         | -        | -                                 | -         |
| 12. Транспорт и комуникации                     | 373                           | 0,38     | -                         | -        | -                                 | -         |
| 13. Техническа инфраструктура                   | 103                           | 0,11     | -                         | -        | -                                 | -         |
| ОБЩА ПЛОЩ                                       | 96387                         | 100      | -                         | -        | -                                 | -         |
| ЗАЩИТЕНИ И НАРУШЕНИ ТЕРИТОРИИ                   |                               |          |                           |          |                                   |           |
| а) За природозащита - защитени територии и зони | 23658                         | 24,54    | -                         | -        | -                                 | -         |
| б) За опазване на културното наследство         | 13,28                         | 0,01     | -                         | -        | -                                 | -         |
| в) С обособена териториалноустройствена защита  | -                             | -        | -                         | -        | -                                 | -         |
| г) За възстановяване и рекултивация             | 530,15                        | 0,55     | -                         | -        | -                                 | -         |
| д) С активни и потенциални свлачища и срутища   | -                             | -        | -                         | -        | -                                 | -         |
| е) Други нарушени територии                     | 86,82                         | 0,09     | -                         | -        | -                                 | -         |
| ОБЩА ПЛОЩ                                       | 96387                         | 100      | -                         | -        | -                                 | -         |

Възложители:

Заличена информация на осн. чл. 4 от Регламент (ЕС) 2016/679, чл. 59 от 33ЛД

д-р Иван Иванов -кмет на Община Севлиево

Тихомир Папазов

| Графично обозначение | Вид устройствена зона | Граници на устройствената зона /Териториална локализация/          | Параметри    |                    |      |                           | Специални изисквания |                 |            |          |
|----------------------|-----------------------|--|--------------|--------------------|------|---------------------------|----------------------|-----------------|------------|----------|
|                      |                       |  | Плътност в % | Височина на застр. | Кинт | Минимално озеленяване в % | Комуникационни       | Инфраструктурни | Екологични | Геоложки |
|                      | Смф                   | Граници на ПИ 38652.18.67 и ПИ 38652.18.67 по КККР на с. Кормянско | 80 %         | <10                | 2,5  | 20 %                      | -                    | -               | -          | -        |

Проектант:

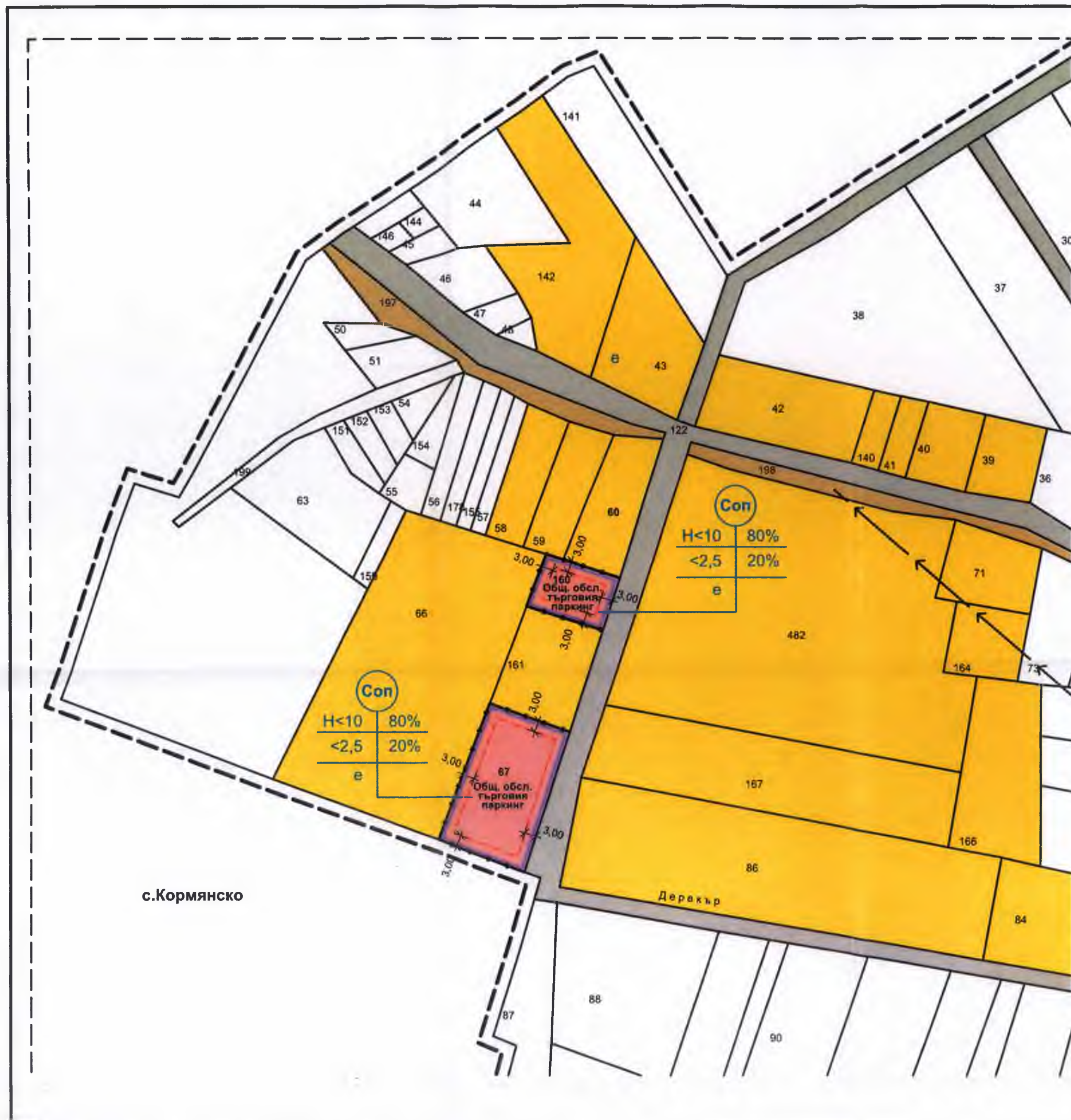
ПЪЛНА ПРОЕКТАНТСКА ПРАВОСПОСОБНОСТ

арх. КОНСТАНТИН ТИХОМИРОВ БРЪНЕКОВ

Per. №: 04922

Заличена информация на осн. чл. 4 от Регламент (ЕС) 2016/679, чл. 59 от 33ЛД





с.Кормянско

# ЛЕГЕНДА:

- полски път
- обработваеми земеделски земи
- необработваеми земеделски земи
- смесена устройствена зона
- ОГРАНИЧИТЕЛНА ЛИНИЯ НА ЗАСТРОЯВАНЕ
- ГРАНИЦА НА ПРОМЯНА НА РЕЖИМ НА УСТРОЙСТВО И ЗАСТРОЯВАНЕ
- ГРАНИЦА НА НАСЕЛЕНО МЯСТО

| ВИД ЗОНА             |                    |
|----------------------|--------------------|
| макс. вис. в метри   | макс. плътност-%   |
| макс. КИПТ           | мин. озеленяване-% |
| начин на застрояване |                    |

**Предложение-ПУП /ПЗ/ за ПИ 38652.18.67 и ПИ 38652.18.160 по ККР на с. Кормянско .м. Деракър .Общ. Севлиево М 1:1000**

**Възложител:** Заличена информация на осн. чл. 4 от Регламент (ЕС) 2016/679, чл. 59 от ЗЗЛД

**Проектант:** Заличена информация на осн. чл. 4 от Регламент (ЕС) 2016/679, чл. 59 от ЗЗЛД

