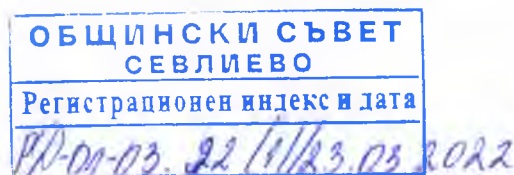
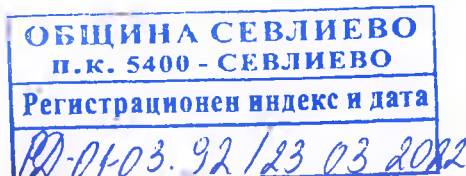


ДО
ОБЩИНСКИ СЪВЕТ
СЕВЛИЕВО



ПРЕДЛОЖЕНИЕ

от д-р Иван Тодоров Иванов – Кмет на Община Севлиево

1.36. **ОТНОСНО:** Даване на съгласие за частично изменение на Подробен устройствен план-План за регулация и застрояване за разделяне на УПИ I, кв. 142 на три нови УПИ VI, VII и VIII от кв. 142 с отреждане „За жилищни нужди“ по регулационния план на гр. Севлиево

УВАЖАЕМИ ОБЩИНСКИ СЪВЕТНИЦИ,

Настоящото предложение е за частично изменение на Подробен устройствен план - План за регулация и застрояване за разделяне на УПИ I, кв. 142, идентичен с ПИ 65927.501.3579 по КKKP на гр. Севлиево с площ 5 221 кв.м на три нови УПИ VI, VII и VIII, кв. 142, с проектни идентификатори - 65927.501.5401, 65927.501.5402 и 65927.501.5403 по КKKP на гр. Севлиево. Поземлен имот ПИ 65927.501.3579 по КKKP на гр. Севлиево, за който е отреден УПИ I, кв. 142 е частна общинска собственост съгласно акт № 6982 от 04.10.2018г., вписан с вх. №149, том7 от 05.10.2018г. на Службата по вписванията – гр. Севлиево.

Новообразуваните имоти са: УПИ VI - „За жилищни нужди“, кв. 142, генериран като проектен ПИ 65927.501.5401 по КKKP на гр. Севлиево с площ 1422 кв.м, УПИ VII - „За жилищни нужди“, кв. 142, генериран като проектен ПИ 65927.501.5402 по КKKP на гр. Севлиево с площ 2685 кв.м, УПИ VIII - „За жилищни нужди“, кв. 142, генериран като проектен ПИ 65927.501.5403 по КKKP на гр. Севлиево с площ 1 114 кв.м. Съгласно изготвения Подробен устройствен план-план за регулация и застрояване, имотите попадат в устройствена зона „Жм“ – за ниско жилищно застрояване. След разделянето новообразуваните имоти отговарят на чл. 19 от ЗУТ.

Предвид гореизложеното предлагам на Общинския съвет - Севлиево да вземе следното

РЕШЕНИЕ:

На основание чл.21, ал.1, т.11 от Закона за местното самоуправление и местната администрация, чл.8, ал.1 от ЗОС и мотивирана обосновка по чл. 135а, ал.3 от Закона за устройство на територията /ЗУТ/, Общински съвет - Севлиево

ДАВА СЪГЛАСИЕ за разделяне на УПИ I, кв. 142, идентичен с ПИ 65927.501.3579 по КKKP на гр. Севлиево с площ 5 221 кв.м, във връзка с проект за частично изменение на Подробен устройствен план /ПУП/ – план за регулация и застрояване /ПРЗ/ на три нови УПИ: УПИ VI с площ 1 422 кв.м, УПИ VII с площ 2685 кв.м и УПИ VIII с площ 1 114 кв.м от кв. 142, с отреждане „За жилищни нужди“ по плана на гр. Севлиево. Новообразуваните урегулирани имоти се генерират с идентификатори по КKKP на гр. Севлиево, както следва: ПИ 65927.501.5401, ПИ 65927.501.5402 и ПИ 65927.501.5403.

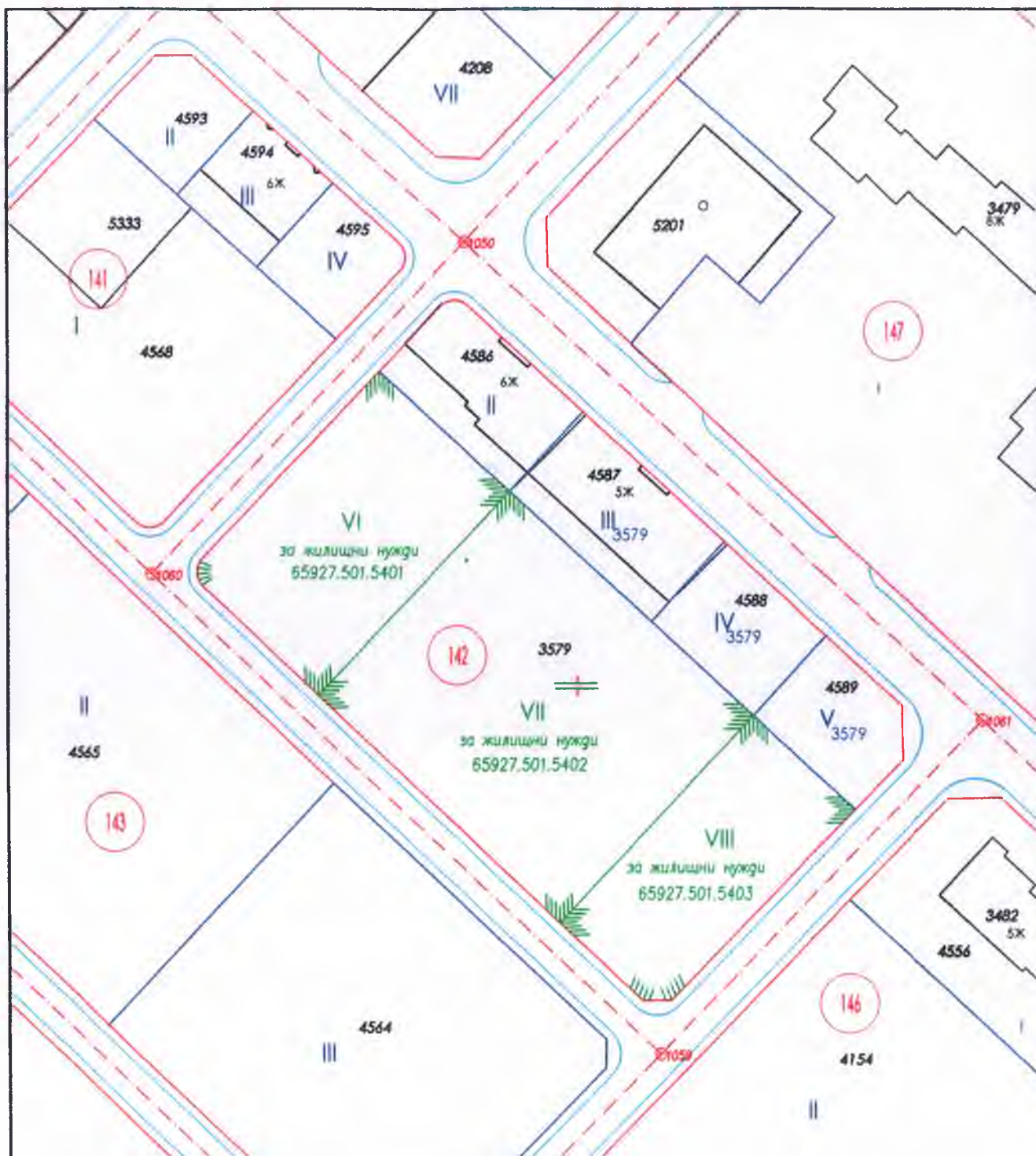
ПРИЛОЖЕНИЯ:

Предложение за разделяне на УПИ I, кв. 142 по плана на гр. Севлиево

Д-Р ИВАН ИВАНОВ
Кмет на Община Севлиево



M 1:1000



Площ на ПИ 65927.501.3579 по документ за собственост и по кадастрална карта
идентичен на УПИ I от кв. 142 по плана на гр. Севлиево

- 5 221 м²

Площ на новообразуван УПИ VI "За жилищни нужди", кв. 142,
генериран като проектен ПИ 65927.501.5401 по КК и КР на гр. Севлиево

- 1 422 м²

Площ на новообразуван УПИ VII "За жилищни нужди", кв. 142
генериран като проектен ПИ 65927.501.5402 по КК и КР на гр. Севлиево

- 2 685 м²

Площ на новообразуван УПИ VIII "За жилищни нужди", кв. 142
генериран като проектен ПИ 65927.501.5403 по КК и КР на гр. Севлиево

- 1 114 м²