



ДО  
ОБЩИНСКИ СЪВЕТ  
СЕВЛИЕВО



## ПРЕДЛОЖЕНИЕ

от д-р Иван Тодоров Иванов – Кмет на Община Севлиево

1.16. **Относно:** Разрешаване изработването на проект за ПУП – Парцеларен план за обект: „Кабел НН за външно ел. захранване за ППС №3669 „Цетин България“ ЕАД в ПИ 66216.257.44, с. Сенник, Община Севлиево.

### УВАЖАЕМИ ОБЩИНСКИ СЪВЕТНИЦИ,

Със заявление вх.№ДД-4-А-01.6-(1), заведено от «ЦЕТИН БЪЛГАРИЯ» ЕАД, е внесено техническо задание на основание чл.125, ал.1 от Закона за устройство на територията /ЗУТ/, съгласно разпоредбата на чл.125, ал.2 за Разрешаване изработването на проект за ПУП – Парцеларен план за обект: „Кабел НН за външно ел. захранване за ППС №3669 „Цетин България“ ЕАД в ПИ 66216.257.44, с. Сенник, Община Севлиево.

Обхватът на проекта за ПУП – Парцеларен план за обект: „Кабел НН за външно ел. захранване за ППС №3669 „Цетин България“ ЕАД в ПИ 66216.257.44, с. Сенник, Община Севлиево“ засяга следните имоти: **ПИ 66216.257.44**, Държавна частна собственост, вид територия: Горска, НТП: Широколистна гора, землище на с. Сенник с ЕКАТТЕ 66216; **ПИ 66216.257.619**, Общинска публична собственост, Вид територия: земеделска, НТП: За селскостопански, горски, ведомствен път, **ПИ 66216.257.39**, Държавна частна собственост, вид територия: Горска, НТП: Широколистна гора, **ПИ 66216.130.18**, Общинска публична собственост, вид територия: Земеделска, НТП: За селскостопански, горски, ведомствен път, **ПИ 66216.130.606**, Общинска публична собственост, вид територия: Земеделска, НТП: За селскостопански, горски, ведомствен път, **ПИ 66216.217.606**, Общинска публична собственост, вид територия: Земеделска, НТП: За селскостопански, горски, ведомствен път, **ПИ 66216.217.608**, Държавна частна собственост, вид територия: Земеделска, НТП: За друг вид производствен, складов обект.

Предвид гореизложеното предлагам на Общинския съвет - Севлиево да вземе следното

### РЕШЕНИЕ:

На основание чл. 21, ал.1, т.11 от Закона за местното самоуправление и местната администрация, чл.124а, ал.1 и чл.124б, ал.1, чл.125, ал.1, във връзка с чл.110, ал.1, т.5 от Закона за устройство на територията и чл.64, ал.1, т.2 и ал.2 от Закона за устройство на територията, Общински съвет - Севлиево

1. **РАЗРЕШАВА** изработването на проект за ПУП – Парцеларен план за обект: „Кабел НН за външно ел. захранване за ППС №3669 „Цетин България“ ЕАД в ПИ 66216.257.44, с. Сенник, Община Севлиево.
2. **ОДОБРЯВА ЗАДАНИЕ** на основание чл.125, ал.1 от ЗУТ.

**Приложения:**

1. Техническо задание за изработване на проект за Подробен устройствен план по реда на чл.125 от Закона за устройство на територията.

Заличена информация на осн. чл. 4 от  
Регламент (ЕС) 2016/679, чл. 59 от ЗЗЛД

**Д-Р ИВАН ИВАНОВ**

*Кмет на Община Севлиево*



София 1111, ул. Елисавета Багряна №20  
[www.registryagency.bg](http://www.registryagency.bg)

тел.: 9486 181, факс: 9486 194  
[office@registryagency.bg](mailto:office@registryagency.bg)

## УДОСТОВЕРЕНИЕ

изх. № 20200702123140 / 02.07.2020г.

Агенция по вписванията удостоверява, че в търговския регистър и регистъра на ЮЛНЦ по партидата на "ЦЕТИН България" ЕАД, ЕИК 206149191 в част „Вписани обстоятелства” и част „Обявени актове” към 02.07.2020 г. са вписани следните обстоятелства и са обявени следните актове:

### Част "Вписани обстоятелства"

#### Раздел Обща информация

##### Идентификация

1.ЕИК/ПИК 206149191  
"ЦЕТИН България" ЕАД

#### Раздел Общ статус

##### Основни обстоятелства

2.Фирма/ Наименование	ЦЕТИН България
3.Правна форма	Еднолично акционерно дружество
4.Изписване на чужд език	CETIN Bulgaria EAD
5.Седалище и адрес на управление	БЪЛГАРИЯ гр. София 1766, Област София (столица); Община Столична, Район р-н Младост, ж.к. Младост 4 Бизнес Парк София, сграда 6 телефон +35924158001 адрес на електронна поща <a href="mailto:info@eetinbg.bg">info@eetinbg.bg</a> интернет страница <a href="http://www.cetinbg.bg">www.cetinbg.bg</a>
5а.Адрес за кореспонденция с НАП на територията на страната	БЪЛГАРИЯ гр. София 1766, Област София (столица); Община Столична, Район р-н Младост, ж.к. Младост 4 Бизнес Парк София, сграда 6
6.Предмет на дейност	Предметът на дейност на Новоучреденото дружество ще бъде: придобиване, развитие, изграждане, поддържане и използване на обществена електронна съобщителна мрежа и физическа инфраструктура на територията на Република България и предоставянето на електронни съобщителни мрежи и услуги, достъп до, изграждане по самостоятелно и съвместно възлагане, ползване и





поддръжка на физическа инфраструктура, търговска дейност инженерни и други услуги, маркетинг и производство, свързани с електронни съобщения, превоз за собствени цели и всякакви други дейности, незабранени със закон.

**10. Представители**

Владимир Радойчич, Дата на раждане (ггммдд) 740131, държава: СЪРБИЯ

Петр Холи, Дата на раждане (ггммдд) 730925, държава: ЧЕШКА РЕПУБЛИКА

Петр Проза, Дата на раждане (ггммдд) 780208, държава: ЧЕШКА РЕПУБЛИКА

**11. Начин на представляване**

Владимир Радойчич представлява дружеството само заедно с който и да е друг от членовете на съвета на директорите, а именно Владимир Радойчич заедно с Петър Проза или Владимир Радойчич заедно с Петр Холи

**12. Съвет на директорите**

Дата на изтичане на мандата:

начинът, по който се определя мандатът: Мандатът на съвета на директорите е за срок от 3 (три) години, считано от датата на вписване на дружеството в Търговския регистър

Владимир Радойчич, Дата на раждане (ггммдд) 740131, държава: СЪРБИЯ

Петр Холи, Дата на раждане (ггммдд) 730925, държава: ЧЕШКА РЕПУБЛИКА

Петр Проза, Дата на раждане (ггммдд) 780208, държава: ЧЕШКА РЕПУБЛИКА

**23. Едноличен**

собственик на капитала

Пи Пи Еф Ти Ем Ти Бидко 1 Би Ви 70498288

Чуждестранно юридическо лице, държава: НИДЕРЛАНДИЯ

**Капитал**

**31. Размер**

1000000 лева

**31а. Акции**

вид акции: обикновени поименни безналични акции, брой акции: 50000, номинална стойност: 20

права за отделни класове акции:

особени условия за прехвърляне на акции:

**32. Внесен капитал**

1000000 лева

**Раздел Преобразуване**

**Преобразуване**

**701. Форма на преобразуване**

отделяне

**702. Преобразуващо се дружество**

ТЕЛЕНОР БЪЛГАРИЯ, ЕИК 130460283

**703. Правоприемник**

ЦЕТИН България, ЕИК 206149191

**Част "Обявени актове"**

**Раздел Обявени актове**

**Актуален учредителен акт**

**1001. Описание на обявения акт Вид : Актуален дружествен договор/учредителен акт/устав**

АГЕНЦИЯ ПО ВПИСВАНИЯ И  
КЪМ МИНИСТЪРА ПО ПРАВОСЪДИЕТО

удостоверява истинността на  
подпис и печат върху

Заличена информация на осн. чл. 4 от  
Регламент (ЕС) 2016/679, чл. 59 от ЗЗЛД

Подпис

В. КВАНОВА  
(Име и фамилия)

Заличена информация на осн. чл. 4 от  
Регламент (ЕС) 2016/679, чл. 59 от ЗЗЛД

(подпис и печат)

## **ЗАДАНИЕ ЗА ИЗРАБОТВАНЕ НА ПОДРОБЕН УСТРОЙСТВЕН ПЛАН**

**ВИД НА ПЛАНА:** Изработване ПУП-ПП.

**ОБЕКТ НА ПЛАНИРАНЕ:** Кабел НН за външно ел. захранване за базова станция №3669 "Теленор България" ЕАД, ПИ 66216.257.44, с. Сенник, общ. Севлиево

**ВЪЗЛОЖИТЕЛИ:** "Теленор България" ЕАД

### **1. Основание за изготвяне на заданието:**

Чл. 125, ал. 1 от ЗУТ.

### **2. Местоположение на площадката:**

Поземлени имоти

в землище на с. Сенник с идентификатори №№ 66216.257.44, 66216.257.619, 66216.257.39, 66216.130.18, 66216.130.606, 66216.217.606 и 66216.217.608;

Трасето на новопроектирания подземен кабел - ниско напрежение от БКТП „Кейдово Стопанство“ 1 до базовата станция № 3669 в имот 66216.257.44 е избрано, като започва от имот 66216.217.608 с трайно предназначение земеделска територия, собственост на Държавен поземлен фонд - МЗХ, след което продължава по имоти 66216.217.606, 66216.130.606 и 66216.130.18 с трайно предназначение земеделска територия (път), собственост на Община Севлиево, преминава през имот 66216.257.39 с трайно предназначение горска територия, собственост на Държавно лесничество-Севлиево и имот 66216.257.619 с трайно предназначение земеделска територия (път), собственост на Община Севлиево, и завършва в имот 66216.257.44 с трайно предназначение горска територия, в който е разположена базовата станция. Всички имоти попадат в землището на с. Сенник, Община Севлиево и се явяват предмет на ПУП-ПП.

### **3. Характеристика на инвестиционното предложение:**

Подземна кабелна линия – НН БКТП „Кейдово Стопанство“ 1 до базовата станция № 3669 в имот 66216.257.44.

### **4. Доказване на необходимостта от инвестиционното предложение**

Във връзка с необходимостта от електрозахранване на мобилна базова станция на ТЕЛЕНОР №3669, е нужно изграждане на кабелна линия ниско напрежение БКТП „Кейдово Стопанство“ 1 до базовата станция № 3669 в имот 66216.257.44.

Предмет на разработката е осигуряване на нормално работно ел. захранване на мобилната базова станция с цел да бъдат предлагани безпроблемно и гарантирано мобилните услуги в региона.

## 5. Изходни данни

При проектиране на ПУП-ПП да се ползват изходни данни – извадки от:

- КККР
- Оглед на обекта

## 6. Срокове и етапи

### 6.1 Срок

Срокът за изработването на проекта е 1 месец от датата на възлагането и получаване на изходните данни.

### 6.2. Етапи

ПУП-ПП да се разработи във фаза окончателен проект.

## 7. Обем и съдържание

Проектът да съдържа:

### 7.1. Текстови материали - обяснителна записка,

Графичните материали да съдържат:


- проект за ПУП-ПП, изработен върху кадастрална карта в М 1:2000 в проекта се отразяват:

- а) границите и номерата на поземлените имоти;
- б) трасето на техническата инфраструктура;
- в) линиите, по които се извършва промяна на предназначението за линейни обекти, в т.ч. отчуждаване на имотите;
- д) сервитуните линии, с които се въвеждат сервитута и ограничения в ползването на имотите, като се означава разстоянието им до осовата линия на трасето или до крайните линии на съоръжението или площадковия обект;

Дата: Август 2019г.

Възложител:

/подпис/

 <b>КККР</b> Сектор: <b>Проектант:</b> Част на проекта: изготвяне на ПУП	КАМАРА НА ИНЖЕНЕРИТЕ В ИНВЕСТИЦИОННОТО ПРОЕКТИРАНЕ
	ПЪЛНА ПРОЕКТАНТСКА ПРАВОСПОСОБНОСТ
	Регистрационен № 27005
	инж. АНДРЕЙ КРУМОВ СТАНИШКОВ  /подпис/
Заличена информация на осн. чл. 4 от Регламент (ЕС) 2016/679, чл. 59 от ЗЗЛД	
ВАЖНО: ЗАПАЗИТЕ КОПИЕТО НА ПУП И ПЛАНОВИТЕ ЛЕГЕНДИ	



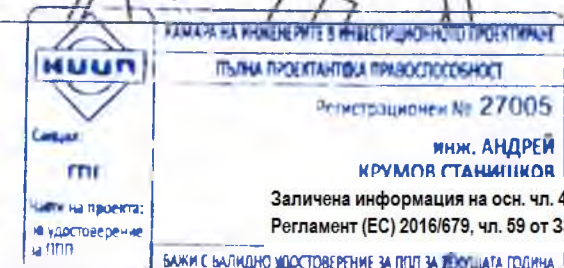
КООРДИНАТЕН РЕГИСТЪР  
Координатна система: БГС2005

N	X [m]	Y [m]
1	4758091.713	463088.758
2	4758078.906	463089.835
3	4758064.773	462918.386
4	4758050.999	462748.560
5	4758031.816	462574.217
6	4758145.680	462558.293
7	4758162.505	462628.345
8	4758198.463	462638.151
9	4758214.179	462646.371
10	4758232.718	462658.604
11	4758248.963	462671.170
12	4758270.441	462672.355
13	4758270.157	462662.960
14	4758264.842	462663.077



ЛЕГЕНДА:

- Нова кабелна линия НН
- Сервитут съгласно наредба No 16 от 9 юни 2004 г.  
"За сервитутите на енергийните обекти"
- Площ попадаща в Сервитутна зона



ОБЕКТ	Кабел НН за външно ел. захранване за базова станция No 3669 на "Теленор България" ЕАД, ПИ 66216.257.44, с. Сенник, общ. Севлиево				
ВЪЗЛОЖИТЕЛ	"Теленор България" ЕАД	ЧЕРТЕЖ	Опорен план и скица-предложение към задание за ПУП-Парцеларен план		
ПРОЕКТАНТ	ИНЖ. А. СТАНИШКОВ	ЧАСТ	ГЕОДЕЗИЯ	МАЩАБ	М 1:2000
		ФАЗА	Прег. проект	ЛИСТ	1
		ДАТА	АВГУСТ, 2019	ВС. ЛИСТА	1