



ДО

ОБЩИНСКИ СЪВЕТ
СЕВЛИЕВО

ПРЕДЛОЖЕНИЕ

от д-р Иван Тодоров Иванов – Кмет на Община Севлиево

1.18. **Относно:** Предоставяне на земи от общински поземлен фонд на Общинска служба „Земеделие“ - гр. Севлиево

УВАЖАЕМИ ОБЩИНСКИ СЪВЕТНИЦИ,

В общинската администрация е постъпило искане от Общинска служба по земеделие гр. Севлиево с изходящ номер РД-12-04-3/02.02.2021 г. за предоставяне на имоти от общинския поземлен фонд, за установяване на границите на земеделски имоти, за което е издадено решение на Общинска служба по земеделие за признаване на правото на възстановяване на собствеността в съществуващи или възстановими стари реални граници за следния имот:

- Имот с проектен № 137016 – пасище, мера в местността „Бухала“, с площ 8.000 дка в землището на с. Стоките, община Севлиево, съгласно скица-проект № Ф02606/28.01.2021 г. Имота е образуван от имот № 137002.
- Имот с проектен № 137017 – пасище, мера в местността „Бухала“, с площ 2.000 дка в землището на с. Стоките, община Севлиево, съгласно скица-проект № Ф02607/28.01.2021 г. Имота е образуван от имот № 137002.
- Имот с проектен № 172054 – друго трайно насаждение в местността „Трапито“, с площ 2.000 дка в землището на с. Стоките, община Севлиево, съгласно скица-проект № Ф02605/25.01.2021 г. Имота е образуван от имот № 172001.
- Имот с проектен № 018039 – гора в земеделски земи в местността „Бобчевица“, с площ 2.024 дка в землището на с. Стоките, община Севлиево, съгласно скица-проект № Ф02603/25.01.2021 г. Имота е образуван от имоти с № 018022 и 018021.

Във връзка с гореизложеното предлагам на Общински съвет-Севлиево да вземе следното

РЕШЕНИЕ:

На основание чл. 21, ал. 1, т. 8 от Закона за местното самоуправление и местната администрация, във връзка с §27, ал. 2, т.1 от Преходните и заключителни разпоредби на Закона за изменение и допълнение на Закона за собствеността и ползването на земеделските земи и чл.45ж от Правилника за прилагане на Закона за собствеността и ползването на земеделските земи, Общинския съвет - Севлиево **предоставя** на Общинска служба по

земеделие гр. Севлиево за установяване границите на земеделски имоти, за които е издадено решение на Общинска служба по земеделие за признаване на правото на възстановяване на собствеността в съществуващи или възстановими стари реални граници на следните имоти:

- Имот с проект № 137016 – пасище, мера в местността „Бухала“, с площ 8.000 дка в землището на с. Стоките, община Севлиево, съгласно скица-проект № Ф02606/28.01.2021 г. Имота е образуван от имот № 137002.

- Имот с проект № 137017 – пасище, мера в местността „Бухала“, с площ 2.000 дка в землището на с. Стоките, община Севлиево, съгласно скица-проект № Ф02607/28.01.2021 г. Имота е образуван от имот № 137002.

- Имот с проект № 172054 – друго трайно насаждение в местността „Трапито“, с площ 2.000 дка в землището на с. Стоките, община Севлиево, съгласно скица-проект № Ф02605/25.01.2021 г. Имота е образуван от имот № 172001.

- Имот с проект № 018039 – гора в земеделски земи в местността „Бобчевица“, с площ 2.024 дка в землището на с. Стоките, община Севлиево, съгласно скица-проект № Ф02603/25.01.2021 г. Имота е образуван от имоти с № 018022 и 018021.

**Заличена информация на осн. чл. 4 от
Регламент (ЕС) 2016/679, чл. 59 от ЗЗЛД**

66
Д-Р ИВАН ИВАНОВ

Кмет на Община Севлиево



СКИЦА - ПРОЕКТ

стр. 1 от 1
Вх. № 37093

№ 002606/28.01.2021 г.
М 1:2000

на имот с номер **137016** в землището на с.СТОКИТЕ с ЕКАТТЕ 69417, общ.СЕВЛИЕВО.

Имотът е собственост на:

1. насл. ТИХО НЕДЕВ ИВАНОВ, Рег. номер 37093, с.СТОКИТЕ,

Документ: от г.

Площ на имота: **8.000 дка.** Начин на трайно ползване: **Пасище, мера**

Вид собственост: **Частна**

Категория на земята при неполивни условия: **Девета**

Имота попада в:

Отдел/подотдел	Площ	Вид на горите или вид на подотдела
103/т	9.907 дка	иглолистна гора

Имотът се намира в местността **"БУХАЛА"** при граници и съседи:

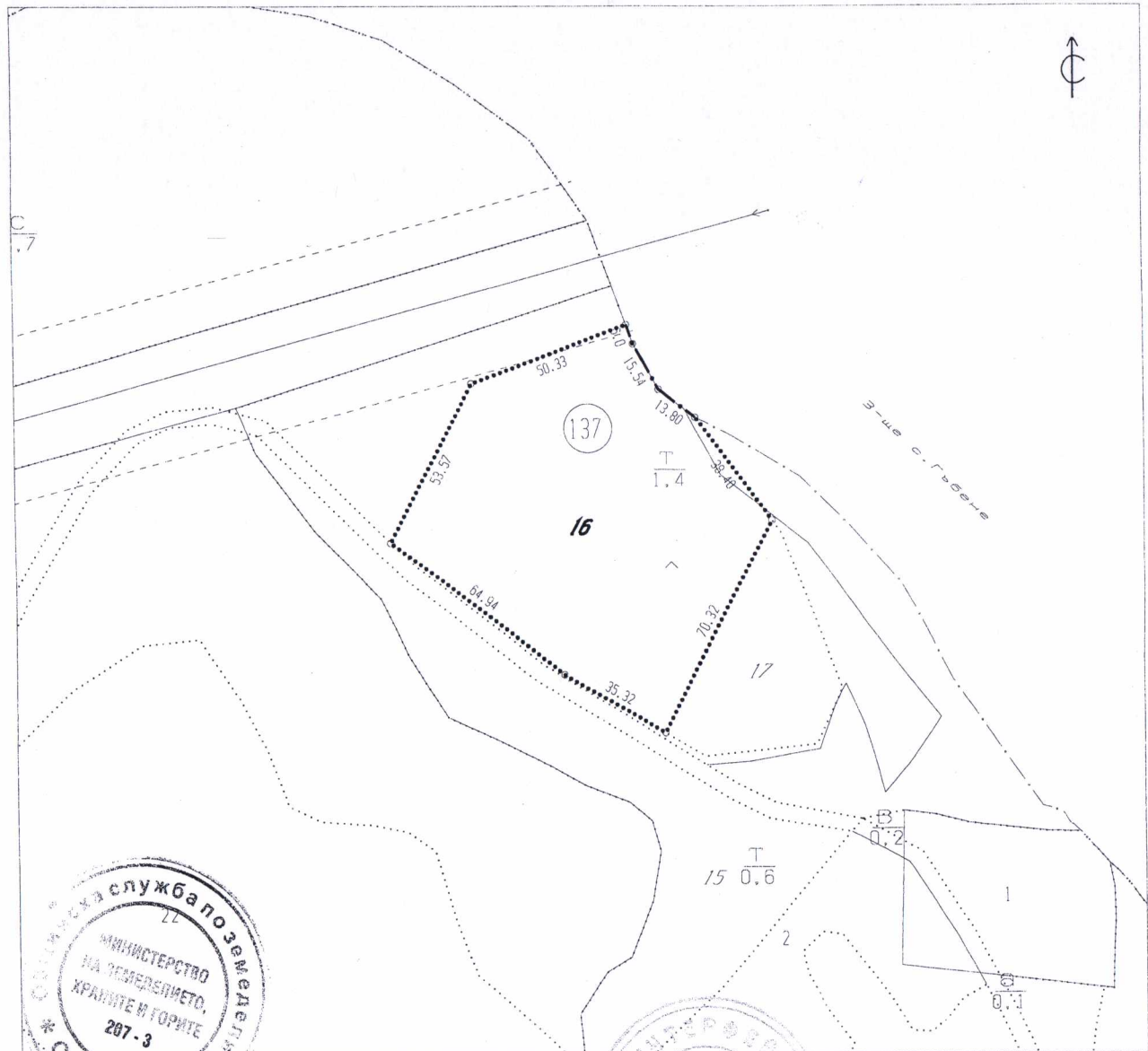
№ 137017, Пасище, мера насл. на **ТИХО НЕДЕВ ИВАНОВ**

№ 137015, Пасище, мера на **ЗЕМИ ПО ЧЛ.19 - ОБЩИНА СЕВЛИЕВО**

Землищна граница

№ 137015, Пасище, мера на **ЗЕМИ ПО ЧЛ.19 - ОБЩИНА СЕВЛИЕВО**

Имотът е образуван от имот № 137002.



Скицата е в сила и има срок на валидност 6 месеца.

Изработил: *[Signature]* инж. Мирослава Петрова
ЕТ "ИНТЕРФЕЙС - П.КАЗАНЛЪКЛИЕВ"

Дата: **29.01.2021** г. Заверил:

Печат: *[Signature]* ГАЛИНА НЕДЕЛЧЕВА
НАЧАЛНИК на Общинска служба по земеделие

СКИЦА - ПРОЕКТ

стр. 1 от 1
Вх. № 37093

№ 002607/28.01.2021 г.
М 1:1000

на имот с номер 137017 в землището на с. СТОКИТЕ с ЕКАТТЕ 69417, общ. СЕВЛИЕВО.

Имотът е собственост на:

1. насл. ТИХО НЕДЕВ ИВАНОВ, Рег. номер 37093, с. СТОКИТЕ,

Документ: от г.

Площ на имота: 2.000 дка. Начин на трайно ползване: Пасище, мера

Вид собственост: Частна

Категория на земята при неполивни условия: Девета

Имота попада в:

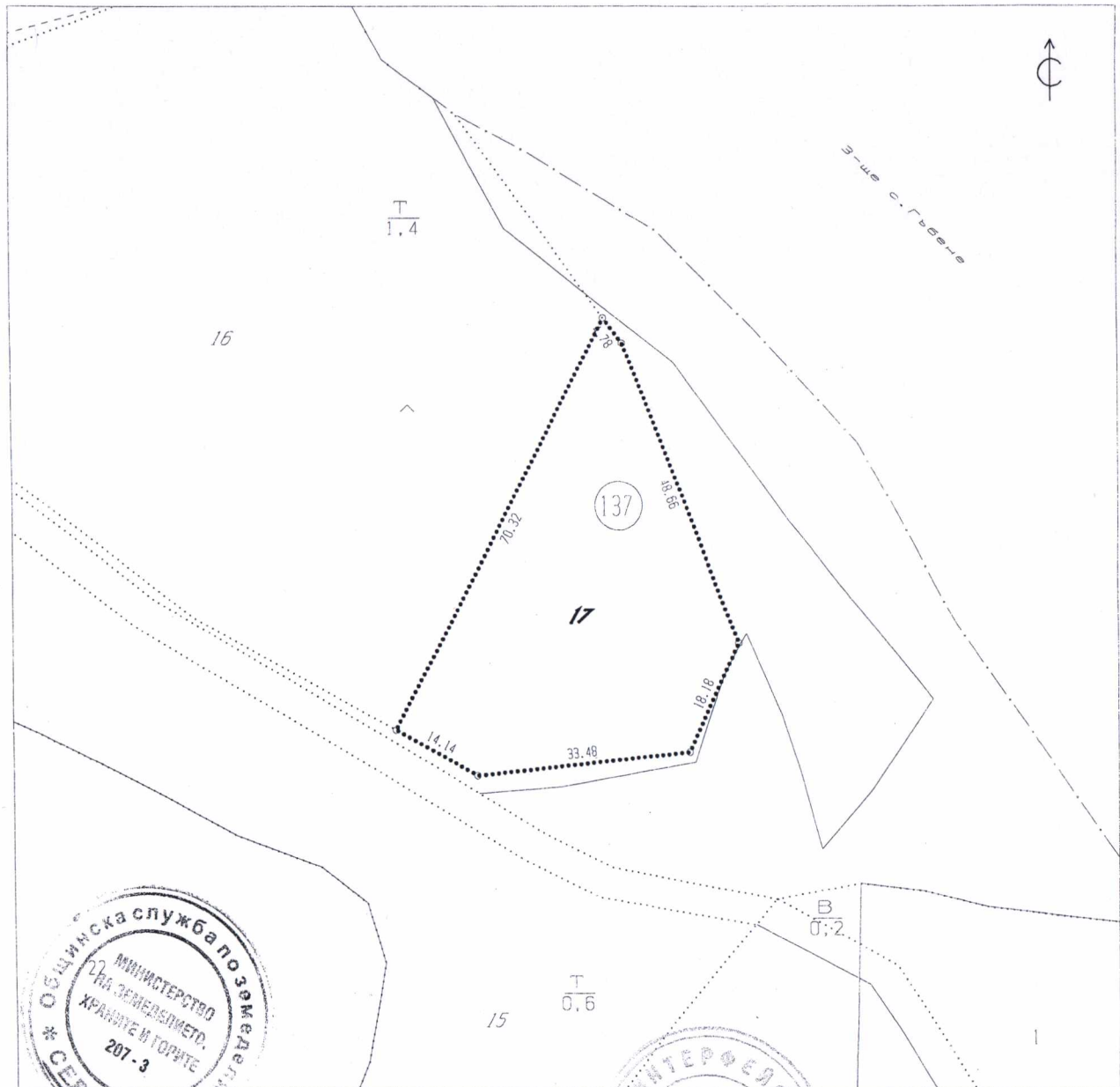
Отдел/подотдел Площ Вид на горите или вид на подотдела
103/т 2.000 дка иглолистна гора

Имотът се намира в местността "БУХАЛА" при граници и съседи:

№ 137016, Пасище, мера насл. на ТИХО НЕДЕВ ИВАНОВ

№ 137015, Пасище, мера на ЗЕМИ ПО ЧЛ. 19 - ОБЩИНА СЕВЛИЕВО

Имотът е образуван от имот № 137002.



Скицата е изготвена в стр. и има срок на валидност 6 месеца.

Изработил:

инж. Мирослава Петрова, ГАБРИОВО

ЕТ "ИНТЕРФЕЙС" - Т. КАЗАНЪКЛИЕВ

Дата 29.01.2021 г. Заверил:

ГАЛИНА НЕДЕЛЧЕВА

Печат

НАЧАЛНИК на Общинска служба по земеделие

СКИЦА - ПРОЕКТ

№ 002605/25.01.2021 г.
М 1:1000

на имот с номер 172054 в землището на с. СТОКИТЕ с ЕКАТТЕ 69417, общ. СЕВЛИЕВО.

Имотът е собственост на:

1. насл. ТИХО НЕДЕВ ИВАНОВ, Рег. номер 37093, с. СТОКИТЕ,

Документ: от г.

Площ на имота: 2.000 дка. Начин на трайно ползване: Др. трайно нас.

Вид собственост: Частна

Категория на земята при неполивни условия: Осма

Имота попада в:

Отдел/подотдел	Площ	Вид на горите или вид на подотдела
82/щ	2.000 дка	иглолистна гора

Имотът се намира в местността "ТРАПИТО" при граници и съседи:

- | | |
|----------------------------|------------------------------------|
| № 172009, Др. трайно нас. | на ЗЕМИ ПО ЧЛ.19 - ОБЩИНА СЕВЛИЕВО |
| № 412015, Залесена терит. | на МЗХ - ДАС РОСИЦА |
| № 172002, Гора в зем. земи | на НЕДЪО ГЕОРГИЕВ КОЛЕВ |
| № 000253, Полски път | на ОБЩИНА СЕВЛИЕВО |

Имотът е образуван от имот № 172001.



Скицата съдържа данни за площта на валидност 6 месеца.

Дата 26.01.2021 г. Изработил: [Signature] Заверил: [Signature]

Печат

- / инж. Мирослава Петрова /
- / ЕТ "ИНТЕРФЕЙС - П. КАЗАНЛЪКЛИЕВ" /
- / ГАЛИНА НЕДЕЛЧЕВА /
- / НАЧАЛНИК на Общинска служба по земеделие /

СКИЦА - ПРОЕКТ

№ 002603/25.01.2021 г.

М 1:500

на имот с номер 018039 в землището на с.СТОКИТЕ с ЕКАТТЕ 69417, общ.СЕВЛИЕВО.

Имотът е собственост на:

1. насл. ТИХО НЕДЕВ ИВАНОВ, Рег. номер 37093, с.СТОКИТЕ,

Документ: от г.

Площ на имота: 2.024 дка. Начин на трайно ползване: Гора в зем.земи

Вид собственост: Частна

Категория на земята при неполивни условия: Девета

Имотът се намира в местността "БОБЧЕВИЦА" при граници и съседи:

№ 018020, Гора в зем.земи насл. на КЪТЪО СТОЯНОВ НЕДЯЛКОВ

№ 437033, Иглолистна гора на МЗХ - ДЛС РОСИЦА


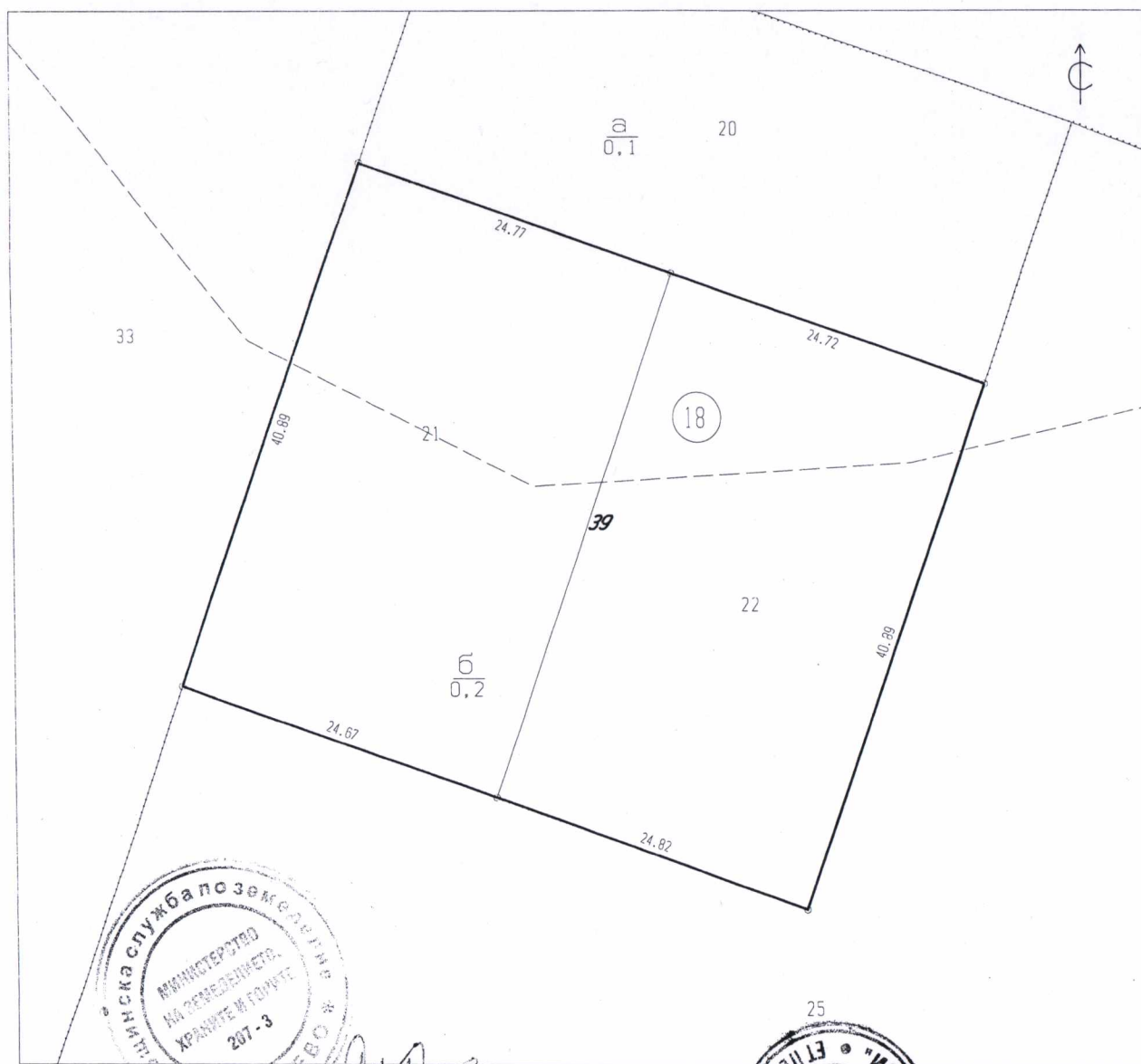
№ 437025, Залесена терит. насл. на ЛАЛЪО ПЕНКОВ КОЛЕВ

Имотът е образуван от имотите 018022, 018021

Върху имота има следните ограничения:

98 Да се използва съгласно Закона за горите и Правилника за приложението му.

81 Трайните насаждения да се опазват и стопанисват в съответствие с чл.18 от ЗСПЗЗ до изтичане на амортизационния срок.



Скицата съдържа 25 стр. и има срок на валидност 6 месеца.

Изработил:

/ инж. Мирослава Петрова

Дата 26.01.2021 г. Заверил:

/ ЕТ "ИНТЕРФЕЙС" - П.КАЗАНЛЪК

/ ГАЛИНА НЕДЕЛЧЕВА

Петра / НАЧАЛНИК на Общинска служба по земеделие