

ОБЯСНИТЕЛНА ЗАПИСКА

ОТНОСНО: Проект за изменение на ОУПО Севлиево
за ПИ 65927.59.149 и ПИ 65927.59.150
в землището на гр. Севлиево

ВЪЗЛОЖИТЕЛИ:

С) Заличена информация на осн. чл. 4 от
Регламент (ЕС) 2016/679, чл. 59 от ЗЗЛД

Заличена информация на осн. чл. 4 от
Регламент (ЕС) 2016/679, чл. 59 от ЗЗЛД

Настоящият проект за изменение на ОУПО Севлиево е изработен съгласно т. 2 от решение № 136 от 30.07.2019г. на Общински съвет – Севлиево. Разрешението за допускане на изменението е дадено на основание чл. 109, ал. 2 от ЗУТ, чл. 17а, ал. 3 и чл. 40, ал. 1, т. 3 от ЗОЗЗ и по реда на чл. 40 и чл. 41 от ППЗОЗЗ.

В обхвата на изменението на действащия ОУПО Севлиево попадат ПИ 65927.59.149 и ПИ 65927.59.150 в землището на гр. Севлиево, както и прилежащите им поземлени имоти.

ПИ 65927.59.149 и ПИ 65927.59.150 са образувани при делба на ПИ 65927.59.115 в землището на гр. Севлиево. ПИ 65927.59.149 представлява земеделска земя с променено предназначение за жилищно строителство.

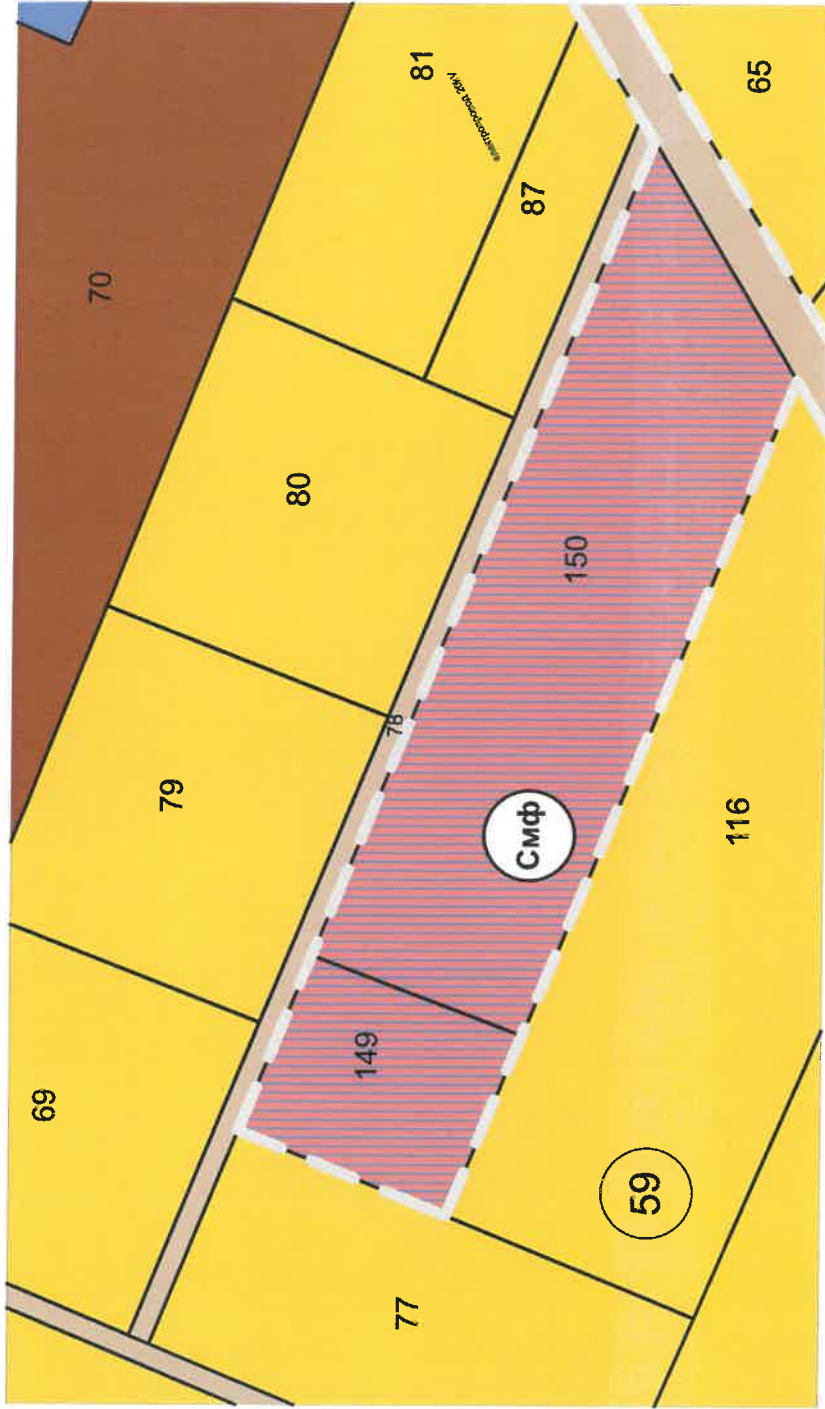
Съгласно действащия ОУПО Севлиево ПИ 65927.59.115, който впоследствие е разделен на ПИ 65927.59.149 и ПИ 65927.59.150, представлява територия с жилищни функции.







С настоящия проект за изменение на ОУПО Севлиево се предвижда промяна в статута на ПИ 65927.59.149 и ПИ 65927.59.150 в землището на гр. Севлиево от територия с жилищни функции в територия за обществено обслужващи и производствени функции при условията на смесена многофункционална зона Смф.

Проектант:



Заличена информация на осн. чл. 4 от
Регламент (ЕС) 2016/679, чл. 59 от ЗЗЛД



-  смесена устройствена зона
-  обработваеми земеделски земи - ниви
-  необработваеми земеделски земи
-  жилищни функции
-  производствени дейности
-  строителни граници - нови

**Проект за изменение на ОУПО Севлиево
за ПИ 65927.59.149 и ПИ 65927.59.150
в землището на гр. Севлиево**

М 1:1000

